



Oficina de la Dirección General.

**Oficio: SEPUIMM.DGMARN/DGA.482/2024**

**Asunto:** respuesta a solicitud de información  
ITAI-PNT Folio No. 030076024000161.

La Paz, Baja California Sur a 17 de septiembre de 2024.  
"2024, Año del 75 Aniversario de la publicación del Acuerdo  
de Colonización del Valle de Santo Domingo".

**C. PAULINA DEL CARMEN GARCÍA LÓPEZ  
SUBSECRETARIA DE INFRAESTRUCTURA Y OBRAS PÚBLICAS  
PRESENTE**

Hago referencia a la solicitud de información con Folio No. 030076024000161 recibida con fecha del 02 de septiembre de 2024, a través de la Plataforma Nacional de Transparencia y turnada a la Dirección General de Medio Ambiente y Recursos Naturales para su atención, a través de la cual solicitan la siguiente información:

Folio: **030076024000161**

"...copia de cualquier permiso y/o autorización en materia de impacto ambiental a nivel estatal con la que cuente el relleno sanitario *"Palo Escopeta"*, en el Municipio de Los Cabos, Baja California Sur...

Al respecto, después de una búsqueda exhaustiva en los expedientes y archivos que obran en esta Dependencia, me permito informar a usted, que se localizó un expediente con número de registro: **7C.3.AG.-003**, relativo al resolutivo en materia de impacto ambiental del proyecto *"Rehabilitación de la primera etapa del relleno sanitario tipo A, en el Municipio de Los Cabos"*, consistente en la construcción de infraestructura para el relleno sanitario controlado de Palo Escopeta, emitidos en favor de la Dirección General de Ecología y Medio Ambiente del H. Ayuntamiento de Los Cabos, de fecha 9 de abril de 2012. Mismo que se adjunta para su pronta referencia.

No omito señalar que la Secretaría de Planeación Urbana, Infraestructura, Movilidad, Medio Ambiente y Recursos Naturales por conducto de la Dirección General de Medio Ambiente y Recursos Naturales, es una autoridad estatal competente, para evaluar y resolver en la Materia de Impacto Ambiental con fundamento en lo dispuesto en los artículos 7, segundo párrafo, 16, fracción III, 20, fracciones III, VI, XI y XIV y 23, fracciones XX, XXI, XXII, XXIII, XXVIII y XXIX, de la Ley Orgánica de la Administración Pública del Estado de Baja California Sur. Los artículos 1, 3, 4, fracción IV, inciso C, 12, 37, fracciones I, II, III, XIII, XIV y XXVII,

Página 1 de 2



42, fracciones I, III, VI, VII, VIII, IX, X, XI, XII y XIII y 43, fracciones I, II y III, del Reglamento Interior de la Secretaría de Planeación Urbana, Infraestructura, Movilidad, Medio Ambiente y Recursos Naturales; artículos 4, fracción II, 8, fracciones III y XI, 20 y 21, fracción VI, de la Ley de Equilibrio Ecológico y Protección del Ambiente del Estado de Baja California Sur y los artículos 3, 8, fracción V y, 9 de su Reglamento; artículos 1, 7, 8, 10, 11, 38, 42, 48, 49, 52, 53, 55, 61, 64, 65 y 74 de la Ley de Procedimiento Administrativo para el Estado y Municipios de Baja California Sur.

**C. FRANCISCO FLORES GONZÁLEZ**



**DIRECTOR DE FOMENTO FORESTAL**

Por suplencia de la Directora General de Medio Ambiente y Recursos Naturales, en términos del Aficio No. SEPUIMM.DGMARN.0407/2024 emitido con fundamento en lo dispuesto por el Título Cuarto, Capítulo Único, Artículo 50, fracción IV del Reglamento Interior de la SEPUIMM.

C. c. p. - C. Carolina Armenta Cervantes. - Secretaria de Planeación Urbana, Infraestructura, Movilidad, Medio Ambiente Y Recursos Naturales. Ciudad.  
C. c. p. - C. Victor Manuel Martínez de Escobar Cobela. - Director de Gestión Ambiental. Edificio.  
C. c. p. - Archivo. Consecutivo. CAC/VMEC/FFG ECO/340/24 REF: ITAI.IV.023.-262/24.



DIRECCIÓN DE PLANEACIÓN  
URBANA Y ECOLOGÍA

SECRETARÍA DE PLANEACIÓN  
URBANA INFRAESTRUCTURA  
Y ECOLOGÍA

RECIBIDO  
10:07 AM  
001225

2012, Año del XL Aniversario del Municipio Libre en Baja California Sur

"2012, Año de la Lectura en el Estado de Baja California Sur"

La Paz B.C.S., 09 de abril de 2012

Oficio No. DPUYE-132/12

Ref.: RA-148-062

M. en C. JESÚS DRUK GONZÁLEZ.  
DIRECTOR GENERAL DE ECOLOGÍA Y  
MEDIO AMBIENTE DEL H. AYUNTAMIENTO  
DE LOS CABOS, B.C.S.  
PRESENTE

Me refiero a su similar No. DGEYMA-089/12 de fecha 2 de abril de 2012, a través del cual solicita se le indique que trámites deberá realizar para la obtención de la autorización en materia de Impacto Ambiental en el ámbito de nuestra competencia, para la realización del proyecto denominado "Rehabilitación de la Primera Etapa del Relleno Sanitario Tipo "A" en el Municipio de Los Cabos, Baja California Sur", para lo cual anexa a su solicitud el Proyecto Ejecutivo correspondiente, así como el Anexo Técnico a través del cual actualmente se encuentra gestionando recursos económicos ante la SEMARNAT para el ejercicio 2012.

Al respecto, una vez evaluada su solicitud y

CONSIDERANDO

1. Que con fecha 2 de abril de 2012, se recibe en esta Dirección el oficio No. DGEYMA-089/12 de fecha 2 de abril de 2012, a través del cual la Dirección General de Ecología y Medio Ambiente del H. Ayuntamiento de Los Cabos solicita se le indique que trámites deberá realizar para la obtención de la autorización en materia de Impacto Ambiental en el ámbito de nuestra competencia, para la realización del proyecto denominado "Rehabilitación de la Primera Etapa del Relleno Sanitario Tipo "A" en el Municipio de Los Cabos, Baja California Sur", el cual consiste en la construcción de infraestructura en el relleno sanitario controlado de Palo Escopeta, a fin de que éste inicie su rehabilitación y cumpla con lo establecido en la Norma Oficial Mexicana NOM-083-SEMARNAT-2003.
2. Que de acuerdo con la Escritura Pública No. 237 de fecha 8 de noviembre de 1996, emitida por el Lic. Héctor Castro Castro, Notario Público No. 7 del Estado de B.C.S., el H. Ayuntamiento de los Cabos acredita la propiedad del sitio del proyecto, ubicado dentro de la Fracción "B" del predio Demasías de la Laguna, cuya Clave Catastral es la No. 4-01-068-0018 y cuenta con una superficie de 30-00-00.723 Has.
3. Que a juicio de esta Dirección el Proyecto Ejecutivo anexo a su solicitud, contiene la información suficiente para evaluar y resolver en materia de impacto ambiental, por lo que no es necesaria la presentación de una Manifestación de Impacto Ambiental.
4. Que en el Relleno Sanitario Controlado de Palo Escopeta se disponen un total de 110 toneladas por día de residuos sólidos, provenientes de la Cabecera Municipal: San José del Cabo y de 4 poblaciones más conurbadas y/o aledañas a esta localidad, con una población total aproximada de 77,299 personas.



## DIRECCIÓN DE PLANEACIÓN URBANA Y ECOLOGÍA



"2012, Año del XL Aniversario del Municipio Libre en Baja California Sur"

"2012, Año de la Lectura en el Estado de Baja California Sur"

poblaciones más conurbadas y/o aledañas a esta localidad, con una población total aproximada de 77,299 personas.

5. Que actualmente el Relleno Sanitario Controlado de Palo Escopeta opera sin dar cumplimiento a la citada NOM-083-SEMARNAT-2003, por lo que es lógico inferir que el potencial de contaminación del suelo, atmosférica y mantos freáticos es alto, lo que hace urgente la puesta en marcha de un Plan de Rehabilitación que contemple las obras que señala la multicitada NOM-083-SEMARNAT-2003, con las que se reducirá la contaminación y se incrementará la vida útil del relleno.
6. Que el proyecto en comento es una obra de beneficio social que mejorará la calidad ambiental de la región, así como la calidad de vida de la población beneficiada, y que éste proyecto es acorde con las políticas establecidas en los Programas Nacional y Estatal de Prevención y Gestión Integral de Residuos.
7. Que esta Dirección de Planeación Urbana y Ecología es competente para evaluar y resolver en materia de Impacto Ambiental, con fundamento en lo establecido en los Artículos 4 fracciones I, V y VII, 8 fracciones III, IX y XI, 20 y 21 fracción VI de la Ley de Equilibrio Ecológico y Protección del Ambiente del Estado de B.C.S., Artículos 3 y 8 fracción V de su Reglamento y Artículos 1, 3, 4, 8 y 9 fracciones I, XI, del Reglamento Interior de la Secretaría de Planeación Urbana, Infraestructura y Ecología. Con base en lo anterior y considerando que el proyecto es ambientalmente procedente, esta Dirección **AUTORIZA DE MANERA CONDICIONADA** la ejecución del mismo debiéndose desarrollarse con estricto apego a los siguientes.

### TÉRMINOS

**PRIMERO.** Para los efectos de la presente Autorización y durante toda la vida útil del proyecto que aquí se dictamina, se tendrá como responsable de la misma a el (la) titular de la **Presidencia Municipal del H. Ayuntamiento de Los Cabos, Baja California Sur** (en adelante H. Ayuntamiento de Los Cabos); correspondiendo en éste momento a la Administración del **H. XI Ayuntamiento de Los Cabos, representada por el Ing. José Antonio Agúndez Montaña, en su carácter de Presidente Municipal.**

**SEGUNDO.** La presente Autorización en Materia de Impacto Ambiental le otorga al **H. Ayuntamiento de Los Cabos**, el derecho de llevar a cabo la construcción y operación del proyecto denominado **"Rehabilitación de la Primera Etapa del Relleno Sanitario Tipo "A" en el Municipio de Los Cabos, Baja California Sur"**, dentro de un predio cuya superficie total es de **30-00-00723 Has.**, ubicado dentro de la Fracción "B" del predio Demasías de la Laguna, cuya Clave Catastral es la No. 4-01-068-0018, Municipio de Los Cabos, Baja California Sur. Cuyo polígono se encuentra delimitado por las siguientes coordenadas UTM:

Lado		Distancia (m)	Vértice	Coordenadas	
				Y	X
1	2	30.982	1	2 560,704.5263	639,991.5503
2	3	366.298	2	2 560,725.6803	640,014.1864



**DIRECCIÓN DE PLANEACIÓN  
URBANA Y ECOLOGÍA**



"2012, Año del XL Aniversario del Municipio Libre en Baja California Sur"

"2012, Año de la Lectura en el Estado de Baja California Sur"

Lado		Distancia (m)	Vértice	Coordenadas	
3	4	24.855	3	2 560,814.1068	640,369.6506
4	5	94.704	4	2 560,838.1889	640,363.5020
5	6	35.272	5	2 560,843.1560	640,458.0753
6	7	75.787	6	2 560,815.0233	640,479.3504
7	8	217.675	7	2 560,739.7421	640,488.0924
8	9	64.248	8	2 560,530.0819	640,546.6151
9	10	43.201	9	2 560,472.9809	640,576.0656
10	11	6.538	10	2 560,432.2218	640,590.3829
11	12	89.442	11	2 560,426.2992	640,587.6142
12	13	19.560	12	2 560,342.0613	640,617.6774
13	14	92.178	13	2 560,327.1578	640,630.3449
14	15	161.471	14	2 560,238.8800	640,656.8746
15	16	119.375	15	2 560,292.8572	640,504.6929
16	17	192.625	16	2 560,366.7401	640,410.9289
17	18	160.157	17	2 560,423.5428	640,226.8699
18	1	247.598	18	2 560,471.0298	640,073.9150


La infraestructura básica que constituirá la primera etapa del proyecto de rehabilitación se describe en la siguiente tabla:

CONCEPTO	UNIDAD
Área para RSU No. 1	• 6,907.89 m <sup>2</sup>
Área para RSU No. 2	• 22,381.51 m <sup>2</sup>
Geomembrana de 1.5 mm de espesor	• 30,389.71 m <sup>2</sup>
Sistemas de Captación de lixiviados	• 886.47 m lineales de tubería • 2 cárcamos de bombeo
Sistema de captación y extracción de biogás	• 126 m lineales de tubería • 19 m lineales de gaviones
Cerco perimetral	• 2,041.96 m lineales
Baños	• 15 m <sup>2</sup>
Vialidades Internas	• 26,441.16 m <sup>2</sup>
Área de servicios	• 45.50 m <sup>2</sup>
Caseta de acceso	• 4 m <sup>2</sup>
Caseta para báscula	• 15.90 m <sup>2</sup>
Área de mantenimiento	• 25 m <sup>2</sup>
Obras pluviales	• 1,828.95 m lineales de cunetas • 958.7 m lineales de contracunetas • 24 m lineales de canales pluviales

AV. ISABEL LA CATÓLICA EJ. ALLENDE Y BRAVO, PALACIO DE GOBIERNO 2DO. PISO. C.P. 23000

TELS. DTOS. (612)123-94-14 FAX 12-2-94-51

CORREO: 123-99-99 y 123-94-00 EXTs. 07239, 07253 y 07254



DIRECCIÓN DE PLANEACIÓN  
URBANA Y ECOLOGÍA



"2012, Año del XL Aniversario del Municipio Libre en Baja California Sur"

"2012, Año de la Lectura en el Estado de Baja California Sur"

**TERCERO.** La presente Autorización se otorga al **H. Ayuntamiento de Los Cabos** por un plazo total de **12 meses** para la construcción de la infraestructura citada en el Término Anterior, contados a partir de la recepción del presente Resolutivo, en caso de requerir ampliación del plazo, deberá solicitarlo por escrito a esta Dirección, al menos 10 días antes de su vencimiento.

Previo al inicio de las actividades y con al menos 5 días de anticipación, deberá dar aviso a esta Dirección del inicio de actividades.

**CUARTO.** Esta autorización solo ampara la realización de las obras o actividades descritas en el Término Segundo, correspondientes a la Primera Etapa de la Rehabilitación del Relleno Sanitario Controlado de Palo Escopeta; para el desarrollo de las Etapas subsecuentes el **H. Ayuntamiento de Los Cabos** deberá tramitar y en su caso, obtener la autorización expresa de esta Dirección.

**QUINTO.** Durante la etapa de Construcción, el **H. Ayuntamiento de Los Cabos**, deberá presentar ante esta Dirección reportes trimestrales del cumplimiento de los Términos y Condicionantes aplicables, establecidos en la presente autorización.

Posteriormente, durante la etapa de Operación, deberá presentar reportes anuales del cumplimiento de los Términos y Condicionantes aplicables.

**SEXTO.** La realización de las Obras y actividades autorizadas deberán sujetarse a la descripción contenida en el Proyecto Ejecutivo presentado, en estricto apego a la Norma Oficial Mexicana **NOM-083-SEMARNAT-2003** "Especificaciones de Protección Ambiental para la selección del sitio diseño, construcción, operación, monitoreo, clausura y obras complementarias de un sitio de disposición final de residuos sólidos urbanos y de manejo especial", así como la construcción de sus obras complementarias y en apego a las siguientes:

## CONDICIONANTES


### I. Generales:

**I.1.** El **H. XIII Ayuntamiento de Los Cabos, Baja California Sur** deberá designar a un Responsable Ambiental del proyecto, el cual deberá estar encargado en todo momento de la supervisión y cumplimiento, en tiempo y forma de los términos y condicionantes a los cuales queda sujeto el proyecto.

**I.2.** Comunicar de manera inmediata a esta Dirección de cualquier situación que ponga en riesgo el equilibrio ecológico del lugar o la posible afectación de flora y fauna en general y particularmente para aquella bajo algún régimen de protección, durante el desarrollo de cualquiera de sus etapas, para que esta autoridad ordene las medidas técnicas y de seguridad que procedan y resuelva lo conducente conforme a las disposiciones legales aplicables en la materia.

**I.3.** Cubrir los requerimientos de mano de obra no especializada que se presenten durante el desarrollo de las obras, con gente de la localidad, con el fin de propiciar beneficios a la población.





DIRECCIÓN DE PLANEACIÓN  
URBANA Y ECOLOGÍA



"2012, Año del XL Aniversario del Municipio Libre en Baja California Sur"

"2012, Año de la Lectura en el Estado de Baja California Sur"

**I.4.** En todo momento queda prohibido cazar, capturar, dañar y/o comercializar especies de flora y fauna silvestres, que habiten en las inmediaciones del área del proyecto y zonas aledañas, con énfasis en aquellas que se encuentran enlistadas en la Norma Oficial Mexicana NOM-059-SEMARNAT-2001.

## **II. Etapa de Preparación del Sitio:**

**II.1.** Queda estrictamente prohibido el uso de fuego o el uso de productos químicos durante las actividades de limpieza de las áreas y/o en su caso, para la remoción de la vegetación.

**II.2.** El material pétreo y sedimentario que se requiera para los trabajos de nivelación y relleno deberá ser obtenido de bancos de materiales autorizados y regulados por esta Dirección de Planeación Urbana y Ecología. Para demostrar lo anterior deberá solicitar a los propietarios de los bancos la autorización en materia de impacto ambiental actualizada correspondiente para evitar sanciones para ambas partes.

**II.3.** El Responsable Ambiental designado y a cargo del proyecto deberá comunicar a los conductores de los vehículos que transporten el material pétreo y sedimentario, que deberán asegurarse que al transitar por la zona y desde el origen al área del proyecto se encuentren totalmente cubiertos con lonas plásticas o algún otro material adecuado para evitar la dispersión de partículas sólidas durante el recorrido a sus destinos.

## **III. Etapa de Construcción:**

**III.1.** Queda prohibido derramar sustancias y residuos peligrosos tales como aceites, grasas, solventes, sustancias tóxicas, etc., directamente sobre el suelo. Estos residuos deberán ser recolectados y transportados fuera del área del proyecto por una empresa autorizada por la SEMARNAT para tal fin.

**III.2.** Deberá diseñar un programa de manejo de los residuos que se generen durante esta etapa, los cuales deberán ser depositados de manera controlada, dentro del propio relleno sanitario. Queda prohibido disponer estos residuos en predios colindantes.

**III.3.** Deberán instalarse sanitarios portátiles para las necesidades fisiológicas del personal que labore dentro del proyecto, a razón de uno por cada diez trabajadores, para evitar la contaminación del suelo. Deberán de archivar los comprobantes del mantenimiento periódico a dichos sanitarios para ser integrados a los informes semestrales que deberá presentar ante esta Dependencia que se señala más adelante.

**III.4.** Queda prohibido el uso de explosivos para cualquiera de las etapas del proyecto debido a la relativa cercanía con las localidades y zona urbana.

**III.5.** La maquinaria y equipo que serán utilizados en las actividades del proyecto deberán permanecer en buenas condiciones mecánicas para evitar rebasar los límites máximos


permisibles y la consecuente contaminación atmosférica conforme lo establecen las Normas Oficiales Mexicanas siguientes:

- III.5.1. NOM-041-SEMARNAT-1999 que establece los límites máximos permisibles de emisión de gases contaminantes provenientes de los escapes de vehículos automotores en circulación que utilizan gasolina como combustible.
- III.5.2. NOM-043-SEMARNAT-1993 que establece los límites máximos permisibles de emisiones de partículas sólidas provenientes de fuentes fijas.
- III.5.3. NOM-044-SEMARNAT-1993, que establece los niveles máximos permisibles de emisión de hidrocarburos, monóxido de carbono, óxidos de nitrógeno, partículas suspendidas totales y opacidad de humo provenientes del escape de motores nuevos que usan diesel como combustible y que se utilizaran para la propulsión de vehículos automotores con peso bruto vehicular mayor de 3,857 kilogramos.
- III.5.4. NOM-045-SEMARNAT-2007 que establece los límites máximos permisibles de opacidad del humo proveniente del escape de vehículos automotores en circulación que usan diesel como combustible.
- III.5.5. NOM-080-SEMARNAT-1994 que establece los límites máximos permisibles de emisión de ruido proveniente del escape de los vehículos automotores, motocicletas y triciclos motorizados en circulación y su método de medición.
- III.5.6. NOM-081-SEMARNAT-1994 que establece los límites máximos permisibles de emisión de ruido de las fuentes fijas y su método de medición.


#### IV. Etapa de operación:

- IV.1. Conforme al numeral 7.10 de la norma oficial mexicana citada, el proyecto deberá contar con un Manual de Operación Específico, un Control de Registro e integrar informes mensuales que serán parte del informe semestral que deberá presentar ante esta Dependencia. El Manual de Operación Específico deberá ser presentado ante esta Dependencia previa la etapa de operación para su validación.
- IV.2. Deberá presentar ante esta Dirección los programas de monitoreo de los lixiviados así como de los acuíferos presentes en las inmediaciones, conforme lo establece la norma.
- IV.3. Con el objeto de evitar la dispersión de residuos, previo al inicio de movimientos o transporte de residuos hacia las áreas rehabilitadas, el cerco perimetral deberá estar totalmente instalado.
- IV.4. En caso de requerir dar mantenimiento preventivo y correctivo de maquinaria y equipo dentro del sitio se deberán tomar las medidas necesarias para evitar el derrame de sustancias y residuos peligrosos como aceites y grasas; quedando estrictamente prohibido depositar dichos residuos directamente sobre el suelo. Para lo anterior deberá





DIRECCIÓN DE PLANEACIÓN  
URBANA Y ECOLOGÍA



"2012, Año del XL Aniversario del Municipio Libre en Baja California Sur"

"2012, Año de la Lectura en el Estado de Baja California Sur"

contratar los servicios de alguna empresa autorizada para la recolección de dichos residuos, remitiendo copia del contrato respectivo dentro de los 30 días posteriores a la obtención de la presente Resolución.

#### V. Etapa de Abandono del Sitio:

**V.1.** El H. Ayuntamiento de Los Cabos, deberá acatar las especificaciones relativas a la clausura del sitio que establece la NOM-083-SEMARNAT-2003.

**V.2.** La restitución del sitio deberá realizarse de manera gradual, de tal modo que evite la dispersión del material residual por efecto de los fenómenos meteorológicos.

**V.3.** Previo al inicio de esta etapa, se sugiere de 6 a 8 meses de anticipación, deberá implementar un vivero donde se cultiven los ejemplares de las especies con que se reforestará el área del relleno una vez cumplida su vida útil, debiendo considerar especies nativas y/o adaptadas al territorio, con baja demanda de agua.

**SÉPTIMO.** En caso de cualquier modificación al proyecto en los términos descritos en el Proyecto Ejecutivo presentado y que se autorizan en la presente Resolución, el H. Ayuntamiento de Los Cabos, deberá de solicitarlo por escrito, al menos con treinta 30 (treinta) días de anticipación ante esta Dirección.

**OCTAVO.** La presente Autorización a favor del H. Ayuntamiento de Los Cabos, es personal. En caso de concesionar a terceros el manejo de las áreas autorizadas o de todo el relleno sanitario, éstos deberán dar cabal seguimiento a las disposiciones contenidas en esta Autorización, y deberá informarlos por escrito a esta Dirección, presentando la documentación que acredite la sesión de los derechos y obligaciones.

**NOVENO.** En caso de desistir de las actividades autorizadas en la presente Autorización, el H. Ayuntamiento de Los Cabos deberá notificarlo por escrito a esta Dirección.

**DÉCIMO.** La presente no exime al H. Ayuntamiento de Los Cabos y a las empresas o particulares que subcontrate para el desarrollo de cualquier etapa o elemento del proyecto, de las sanciones a las que se haga acreedor en caso de violaciones a la Ley de Equilibrio Ecológico y Protección del Ambiente del Estado de Baja California Sur, así como su Reglamento y demás ordenamientos aplicables; por lo que será responsable de realizar las obras y gestiones necesarias para controlar, restaurar y mitigar todos aquellos impactos ambientales negativos atribuibles a la realización de la actividad.

**UNDÉCIMO.** Serán nulos de pleno derecho todos los actos que se efectúen en contravención a lo dispuesto en la presente Autorización.

**DUODÉCIMO.** De conformidad con los artículos 21 y 26 de la Ley de Equilibrio Ecológico y Protección del Ambiente del Estado de Baja California Sur, la presente autorización sólo se refiere a los aspectos ambientales de las actividades descritas anteriormente para el área mencionada; por lo que es obligación del H. Ayuntamiento de Los Cabos tramitar y en su

AV. ISABEL LA CATOLICA E/ ALLENDE Y BRAVO, PALACIO DE GOBIERNO 2do. Piso, C.P. 23000

TELS. DTOS. (612) 123-94-14 FAX 12-2-94-61

CONM. 123-99-99 y 123-94-00 EXTs 07239 07253 y 07254



DIRECCIÓN DE PLANEACIÓN  
URBANA Y ECOLOGÍA



"2012, Año del XL Aniversario del Municipio Libre en Baja California Sur"

"2012, Año de la Lectura en el Estado de Baja California Sur"

caso obtener las concesiones, licencias, permisos y similares que sean requeridos para la realización de las actividades. Queda bajo su más estricta responsabilidad la operación del proyecto, así como su cumplimiento y las consecuencias legales que corresponde aplicar a la Secretaría de Planeación Urbana, Infraestructura y Ecología, a ésta Dirección y otras autoridades federales, estatales o municipales.

**DECIMOTERCERO.** Esta Dirección, en uso de sus facultades de inspección y vigilancia, podrá verificar el cumplimiento de las disposiciones establecidas en la presente Autorización, así como los ordenamientos aplicables en materia de impacto ambiental. Para ello ejercitará, entre otras, las facultades que le confiere el Artículo 104 de la Ley de Equilibrio Ecológico y Protección del Ambiente del Estado de Baja California Sur y el Artículo 98 de su Reglamento.



ATENTAMENTE  
SUFRAGIO EFECTIVO. NO REELECCIÓN.  
EL DIRECTOR

DIRECCIÓN DE PLANEACIÓN URBANA Y ECOLOGÍA  
M. EN C. ARO. VÍCTOR HUGO GREEN PALACIOS.

- C.c.p. Lic. Marcos Alberto Covarrubias Villaseñor, Gobernador Constitucional del Estado de B.C.S.
- c.p. Ing. José Antonio Agúndez Montano, Presidente Municipal de Los Cabos
- c.p. Arq. Roberto I. Avilés Rocha, Secretario de Planeación Urbana, Infraestructura y Ecología.
- c.p. Arq. Andrés de Los Ríos Luna, Coordinador General de desarrollo Sustentable de la SPDE
- c.p. C. José Julián Ruiz Lucero, Unidad de Control y Auditoría Interna.
- c.p. Biol. César Cornejo Hernández, Jefe del Departamento de Ecología y Medio Ambiente.
- c.p. Archivo, Consecutivo. ECO-092
- VHGP/CCH

AV. ISABEL LA CATÓLICA E/ ALLENDE Y BRAVO, PALACIO DE GOBIERNO 2do. Piso, C.P. 23000

TELS. DTOS. (612) 123-94-14 FAX 12-94-61

CONM. 123-93-99 y 123-94-00 E/TS 07253 y 07254