



GOBIERNO  
DE TODOS



SEMABICCE  
GOBIERNO DEL ESTADO  
DE CAMPECHE

Núm. de Oficio: SEMABICCE/DGA/201/011/01/2024

Asunto: **Contestación**

San Francisco de Campeche, Campeche a 04 de marzo de 2024.

**Lic. Enmanuel Barrientos Baas.**

**Titular de la Unidad de Transparencia de SEMABICCE**

**PRESENTE**

Referente al acuse del escrito con número de folio **040084500001224**, con fecha en el portal de transparencia de **29/02/2024**, en el cual la razón social "**Sebastian Nava**" realiza la siguiente solicitud de información:

"Buenas tardes, Solicito me sea proporcionada de manera digital a mi correo electrónico, la memoria descriptiva, misma que fuere proporcionada a la SEMABICCE a través del oficio SEDETUOP/OPS/DDU/SDMA/328/2023 de fecha 17 de febrero de 2023 por medio de la cual, LA M.DUA. ISABEL DEL CARMEN ESPINOSA SEGURA, SECRETARIA DE DESARROLLO TERRITORIAL, URBANO Y OBRAS PUBLICAS, hoy SECRETARÍA DE DESARROLLO URBANO, MOVILIDAD Y OBRAS PUBLICAS, solicita a la MTRA. ANGELICA LARA PÉREZ RÍOS, SECRETARIA DE MEDIO AMBIENTE, BIODIVERSIDAD, CAMBIO CLIMÁTICO Y ENERGÍA, emitir la exención en materia ambiental, de la obra: "...Construcción de calle Sendero Seguro..." adjunto oficios

2.- Solicito me sea proporcionado de manera digital a mi correo electrónico las documentales que obran en el expediente EXP. SEMABICCE.DGA.08.08.010.2023, así como lo contenido en el CD proporcionado a través del oficio SEDETUOP/OPS/DDU/SDMA/328/2023 de fecha 17 de febrero de 2023" (SIC)

En atención a la solicitud citada con anterioridad, esta Dirección hace entrega al correo electrónico [transparencia.semabiccce@campeche.gob.mx](mailto:transparencia.semabiccce@campeche.gob.mx) los documentos en su versión digital consistentes en: a) Oficio de solicitud de consulta; b) Macro y micro localización del proyecto; c) Memoria descriptiva; d) Programas de avance físico financiero; e) Reporte fotográfico y f) Planos, los cuales conforman el expediente SEMABICCE.DGA.08.08.010.2023.

Lo anterior, en cumplimiento con lo dispuesto en el artículo 11 de la Ley de Transparencia y Acceso a la Información Pública del Estado de Campeche.

Sin otro particular, aprovecho la ocasión para enviarle un cordial saludo.

Atentamente

**Biol. Misty Rashelle Hill Ojeda**  
**Directora de Gestión Ambiental.**

**Secretaría de Medio Ambiente, Biodiversidad, Cambio Climático y Energía.**  
**Gobierno del Estado de Campeche.**

C.c.p. Archivo.  
MRHO/200/vaac



GOBIERNO  
DE TODOS



SEDETUOP  
GOBIERNO DEL ESTADO  
DE CAMPECHE

**Área: OFICINA DE LA TITULAR**

**Número de oficio: SEDETUOP/OPS/SDTU/DDU/SDMA/328/2023**

**Asunto: EXENCIÓN Y/O VALIDACIÓN DE OBRA**

**San Francisco de Campeche, Campeche, a 17 de febrero de 2023.**

**MTRA. ANGÉLICA LARA PÉREZ RIOS**

**ENCARGADA DEL DESPACHO DE LA SECRETARÍA DE MEDIO AMBIENTE,  
BIODIVERSIDAD, CAMBIO CLIMÁTICO Y ENERGÍA.**

**PRESENTE**

Por medio del presente y con apego a lo establecido en los artículos 53 y 54 de la Ley de Procedimiento Administrativo para el Estado y los Municipios de Campeche, así como el Artículo 17 Fracción VII en sus incisos a), b), c) del Reglamento de la Ley del Equilibrio Ecológico y Protección al Ambiente del Estado de Campeche, los cuales señalan que las obras públicas o privadas que no necesitan la emisión de dictamen de Impacto Ambiental son: la construcción, instalación y demolición de bienes inmuebles en áreas urbanas; conservación y mantenimiento de bienes inmuebles y la modificación de bienes inmuebles cuando ésta se pretenda llevar a cabo en la superficie del terreno ocupado por la instalación o construcción de que se trate.

Derivado de lo anterior, me permito solicitarle tenga a bien emitir la exención y/o validación en materia ambiental, respecto a la obra:

1. Construcción de calle Sendero Seguro, entre calle 10 y calle Enrique Escalante en la localidad de San Francisco de Campeche, Campeche.

Anexo al presente, la memoria descriptiva en Disco Compacto (CD) de las obras para mejor proveer y el análisis de la información presentada.

Sin otro particular, y agradeciendo de antemano la atención a la presente, aprovecho la ocasión para enviarle un cordial saludo.



SEMABICCE  
GOBIERNO DEL ESTADO  
DE CAMPECHE

23 FEB. 2023

RECIBIDO  
DIRECCIÓN DE GESTIÓN AMBIENTAL

HORA:

Han  
Hana

"GOBIERNO DE TODOS"

**M.DUA. ISABEL DEL CARMEN ESPINOSA SEGURA**

**SECRETARIA DE DESARROLLO TERRITORIAL, URBANO Y OBRAS PÚBLICAS.**



SEMABICCE  
GOBIERNO DEL ESTADO  
DE CAMPECHE

23 FEB. 2023

RECIBIDO

HORA:

12:15  
Kahna



OBRA:

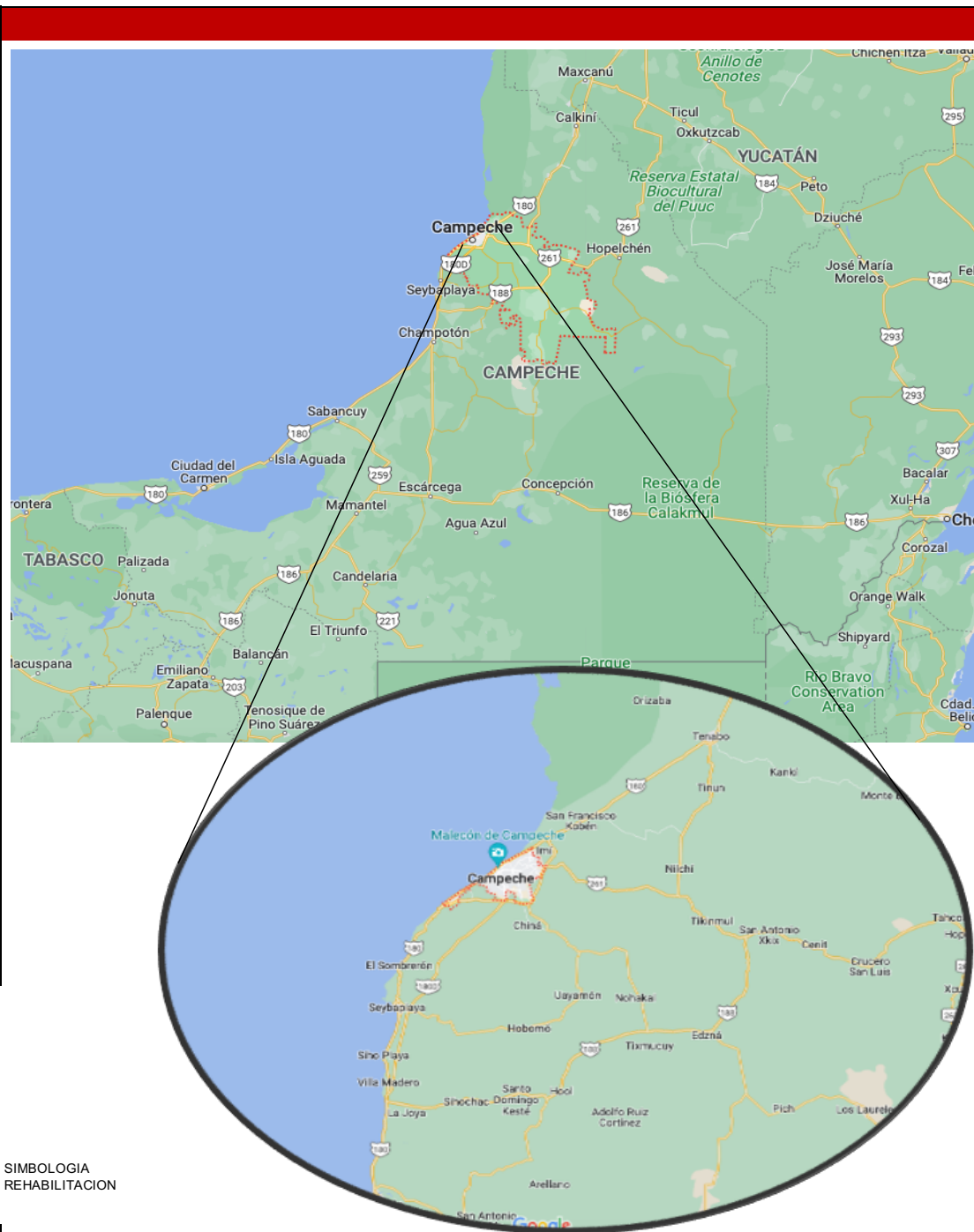
CONSTRUCCION DE CALLE SENDERO SEGURO ENTRE CALLE 10 Y CALLE ENRIQUE ESCALANTE EN LA LOCALIDAD DE SAN FRANCISCO DE CAMPECHE, CAMPECHE

MUNICIPIO: CAMPECHE

LOCALIDAD: SAN FRANCISCO DE CAMI ESTADO: CAMPECHE

DIRECCION: COL MINAS

GEORREFERENCIA: INICIO: 19°51'36.0"N 90°30'15.8"W (LAT 19.860005, LONG -90.504401); TERMINO: 19°51'49.5"N 90°30'25.1"W (LAT 19.863761, LONG -90.506980)



ELABORÓ

Vo. Bo.

M. EN I. JOSÉ LUIS REGUEIRA  
HERNÁNDEZ  
RESIDENTE DE OBRA

ING. MARTÍN E. CARRILLO VÁZQUEZ  
ENCARGADO DEL DESPACHO DE LA  
DIRECCIÓN DE PAVIMENTACIÓN



OBRA:

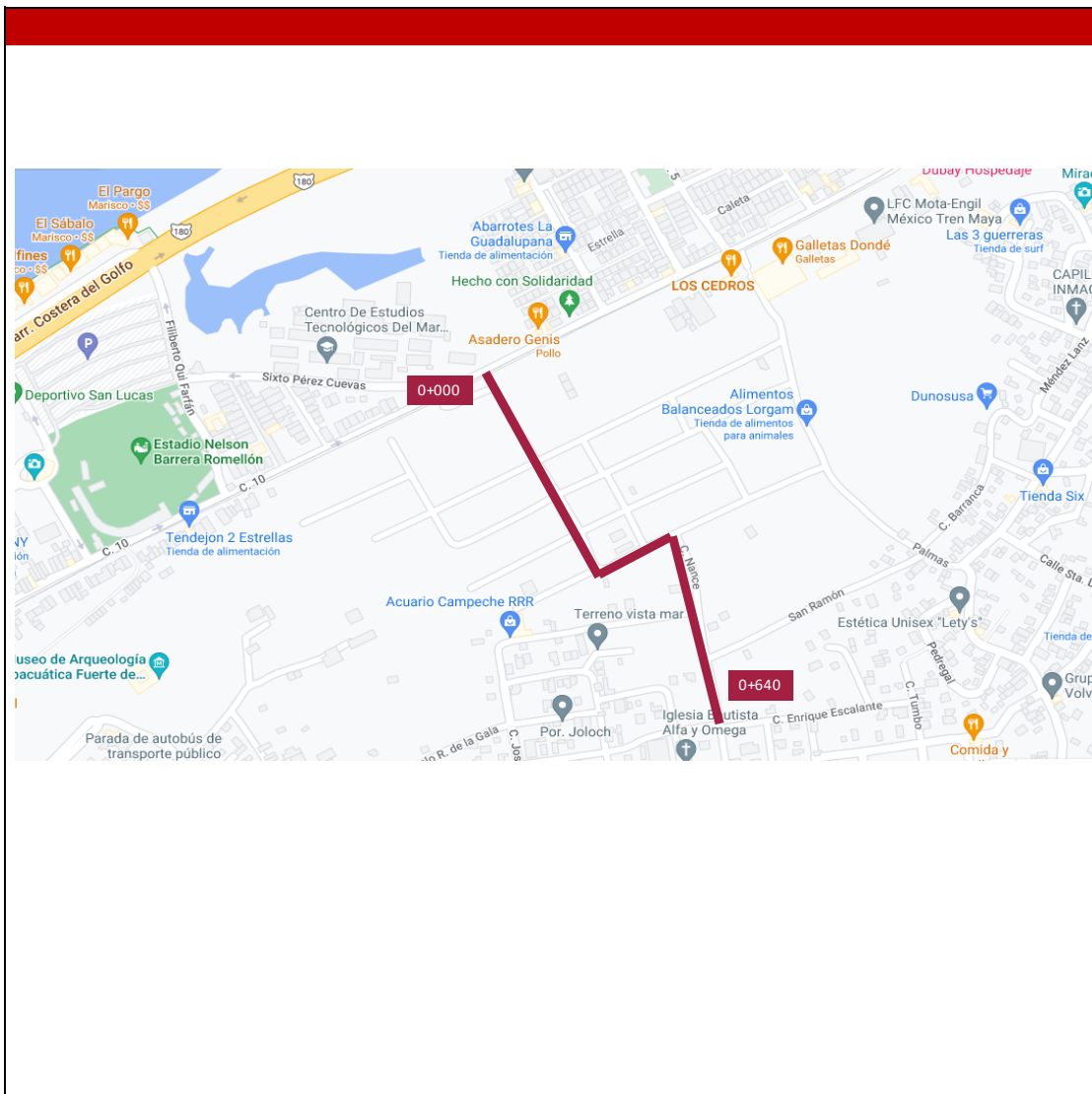
CONSTRUCCION DE CALLE SENDERO SEGURO ENTRE CALLE 10 Y CALLE ENRIQUE ESCALANTE EN LA LOCALIDAD DE SAN FRANCISCO DE CAMPECHE, CAMPECHE

MUNICIPIO: CAMPECHE

LOCALIDAD: SAN FRANCISCO DE CAMI ESTADO: CAMPECHE

DIRECCION: COL MINAS

GEORREFERENCIA: INICIO: 19°51'36.0"N 90°30'15.8"W (LAT 19.860005, LONG -90.504401); TERMINO: 19°51'49.5"N 90°30'25.1"W (LAT 19.863761, LONG -90.506980)



SIMBOLOGIA  
REHABILITACION



ELABORÒ

Vo. Bo.

M. EN I. JOSE LUIS REGUEIRA  
HERNANDEZ  
RESIDENTE DE OBRA

ING. MARTIN E. CARRILLO VAZQUEZ  
ENCARGADO DEL DESPACHO DE LA  
DIRECCION DE PAVIMENTACION



**OBRA:** CONSTRUCCION DE CALLE SENDERO SEGURO ENTRE CALLE 10 Y CALLE ENRIQUE ESCALANTE EN LA LOCALIDAD DE SAN FRANCISCO DE CAMPECHE, CAMPECHE

**GEORREFERENCIA:** INICIO: 19°51'36.0"N 90°30'15.8"W (LAT 19.860005, LONG - 90.504401); TERMINO: 19°51'49.5"N 90°30'25.1"W (LAT 19.863761, LONG -90.506980)

### MEMORIA DESCRIPTIVA

De acuerdo a los preliminares realizados al área, para esta obra se determina su ejecución de la siguiente manera:

#### TERRACERIAS

**CORTE DEL TERRENO EN MATERIAL TIPO "B"** PARA ALCANZAR EL NIVEL DE DESPLANTE DEL CUERPO DE TERRAPLEN SEGUN PROYECTO, INCLUYE: APILE, CARGA, Y ACARREO DEL MATERIAL PRODUCTO DE LA DEMOLICIÓN FUERA DE LA OBRA A LOS KILOMETROS NECESARIOS PARA TIRO DE MATERIAL EN LUGARES DONDE NO PERJUDIQUE TERRENOS NACIONALES, AREAS PUBLICAS O MUNICIPALES, VIALIDADES O PREDIOS PARTICULARES Y SEÑALAMIENTO DE OBRA, INCLUYE: TRAZO Y NIVELACION, Y ACARREO HASTA HASTA 10 KM.

**CORTE DEL TERRENO EN MATERIAL TIPO "C"** HASTA ALCANZAR EL NIVEL DE DESPLANTE QUE ESTABLECE EL PROYECTO, IMCLUYE: APILE, CARGA Y ACARREO DEL MATERIAL PRODUCTO DE LA EXCAVACION FUERA DE LA OBRA A 10 KM.

**DESPALME** DESPERDICIANDO EL MATERIAL P.U.O.T. ( 3.01.01.003-H.03) PARA DESPLANTE DE TERRAPLEN. INCLUYE: CARGA Y ACARREO A 10 KMTS. Y TODO LO NECESARIO PARA SU CORRECTA EJECUCION.

**SUMINISTRO, FORMACION Y COMPACTACION, P.U.O.T. DE TERRAPLENES**, ADICIONADOS CON SUS CUÑAS DE SOBREANCHO. (INCISO N.CTR.CAR.1.01.009/00.J3) PARA 90%. INCLUYE MATERIAL DE BANCO.

**MEZCLADO, TENDIDO Y COMPACTADO DE LA CAPA SUBRASANTE** FORMADO CON MATERIAL SELECCIONADO P.U.O.T. DE LA ELEVACION DE LA SUBRAZANTE . (INCISO N.CTR.CAR.1.01.099/11) DE LA ELEVACION DE LA SUBRASANTE PARA EL 95 +- 2% DE SU MASA VOLUMETRICA SECA





MAXIMA OBTENIDA MEDIANTE LA PRUEBA AASHTO ESTANDAR. INCLUYE: MATERIAL DE BANCO Y ACARREOS, TRAZO Y NIVELACION, PRUEBAS DE LABORATORIO.

**RECOMPACTACION** DE LA SUPERFICIE DE DESPLANTE PARA EL CUERPO DE TERRAPLEN AL 90% DE SU MASA VOLUMETRICA SECA MAXIMA OBTENIDA MEDIANTE LA PRUEBA AASHTO ESTANDAR: CON UN ESPESOR DE 15 CM. INCLUYE: TRAZO Y NIVELACIÓN Y PRUEBAS DE LABORATORIO.

## PAVIMENTOS

**SUMINISTRO Y FORMACION DE BASE HIDRAULICA** A BASE DE GRAVA CEMENTADA TMA 1 1/2", P.U.O.T. COMPACTADA AL 95% DEL P.V.S.M. OBTENIDA EN LA PRUEBA PROCTOR MODIFICADA QUE CUMPLA CON LO ESPECIFICADO EN EL TOMO 8 DE LAS NORMAS DE CONSTRUCCION DE LA S.C.T. MEDIDO EN LA CAPA CONSTRUIDA, FORMACION, MEZCLADO, AFINE, COMPACTACION Y PRUEBAS DE LABORATORIO CORRESPONDIENTES PARA CADA 100 M3.

**FORMACION DE CARPETA DE CONCRETO ASFALTICO** P.U.O.T. COMPACTADA AL CIENTO POR CIENTO (100%). EN CALIENTE. A BASE DE MEZCLA ASFALTICA CON CEMENTO AC-20, MATERIAL PETREO DE 19 MM A FINOS, INCLUYE ACARREOS, MATERIAL ASFALTICO, RIEGO DE LIGA CON EMULSION ROMPIMIENTO RAPIDO ECR-65 A RAZON DE 1.20 LT/M2, BARRIDO DE LA SUPERFICIE, TENDIDO Y COMPACTADO.

**MATERIALES ASFALTICOS** P.U.O.T. (INCISO 076-H.05) ASFALTOS REBAJADOS EMPLEADOS EN RIEGOS. RIEGO PARA APLICACIÓN DE IMPREGNACION CON DOSIFICACION DE 1.2 LTS/M2 Y POREO CON ARENA O POLVO DE PIEDRA APLICADA SOBRE LA SUPERFICIE IMPREGNADA CON DOSIFICACIÓN DE 6 LT/M2 (INCLUYE ACARREOS)

## ALBAÑILERIA

**GUARNICION** DE CONCRETO PREMEZCLADO  $F'c = 200$  KG/CM2 DE 15 X 20 X 40 CMS. SECCION TRAPEZOIDAL, CON CIMBRA METALICA Y ACBADO APARENTE. INCL. CIMBRA Y DESCIMBRA, MATERIALES, HERRAMIENTA Y MANO DE OBRA.

**CUNETAS** DE CONCRETO CON  $F'c = 200$  KG/CM2 DE 15 CM DE ESPESOR Y 40 CM DE ANCHO P.U.O.T. NORMA SCT: N.CTR.CAR.1.03.003/00, REFORZADA CON MALLA ELECTROSOLDADA 6-6-



10-10, ACABADO PULIDO; INCLUYE MATERIALES, MANO DE OBRA, PREPARACIÓN DEL TERRENO, CIMBRA COMÚN, COLADO, DESCIMBRADO, EQUIPO, HERRAMIENTAS, PRUEBAS DE LABORATORIO, TRAZO Y NIVELACION.

**SUMINISTRO, FORMACION Y COMPACTACION DE MATERIAL** DE BANCO PARA RELLENO DE BANQUETAS (INCISO N.CTR.CAR.1.01..009/00 J3) PARA 90% DE COMPACTACION, INCLUYE: MATERIAL Y BANCO DE ACARREO.

**"CONCRETO HIDRAULICO** PREMEZCLADO  $F'c = 250 \text{ KG/CM}^2$  REV. 14 CMS. +/- 3.5 CMS EN CRUCE DE VIAS FERREAS, RAMPAS, CABEZALES DE DRENAJE Y REGISTROS (INCISO N.CTR.CAR.1.02.003/00) P.U.O.T INCLUYE: MATERIAL, BOMBEO, COLADO, VIBRADO Y CURADO." "ACERO CON VARILLA DEL No.3 (3/8")  $F'y = 4200 \text{ KG/CM}^2$  EN CRUCE DE VIAS FERREAS, RAMPAS, CABEZALES DE DRENAJE Y REGISTROS INCLUYE: MATERIAL, HABILITADO, ARMADO, COLOCADO Y DESPERDICIOS."

**CIMBRA** CON MADERA DE PINO DE TERCERA ACABADO COMUN, INCLUYE: CIMBRA Y DESCIMBRA, HERRAMIENTA Y MANO DE OBRA

**SUMINISTRO Y COLOCACION DE REJILLA TIPO IRVING** DE 100 CM DE ANCHO CON SOLERA DE 1 1/4"X 1/4" CON UNA SEPARACION A/C 2.5 CM., MARCO CON ANGULO DE 1 1/4"X 1/4", CONTRAMARCO CON ANGULO DE 1 1/2"X 1/4", INCLUYE: SOLADURA.

**SUMINISTRO Y COLOCACION DE TUBERIA** DE CONCRETO REFORZADO  $F'c = 250 \text{ KG/CM}^2$  DE 60 CM DE DIAMETRO , INCLUYE: MATERIAL, MANO DE OBRA , ACARREO, PREPARACION DEL FONDO Y MANIOBRAS, JUNTEADO CON MORTERO CEMENTO-ARENA 1:4., HERRAMIENTA Y EQUIPO

**EXCAVACION EN TERRENO TIPO "B"** POR MEDIO DE MAQUINARIA, PARA ZANJAS DE TUBERIA Y REGISTROS A LA PROFUNDIDAD QUE INDIQUE EL PROYECTO. INCLUYE: APILE, CARGA Y ACARREOS DE MATERIAL PRODUCTO DE LA EXCAVACION FUERA DE LA OBRA A LOS KILOMETROS NECESARIOS DONDE NO PERJUDIQUE TERRENOS NACIONALES, AREAS PUBLICAS O MUNICIPALES, VIALIDADES O PREDIOS PARTICULARES.

**"SUMINISTRO, FORMACION Y COMPACTACION DE MATERIAL** DE BANCO PARA RELLENO DE ZANJAS DE TUBERIAS Y REGISTROS (INCISO N.CTR.CAR.1.01.009/00.J3) PARA 90% DE COMPACTACION, INCLUYE MATERIAL DE BANCO Y ACARREO"



"**BACHEO** Y RENIVELACION DE SUPERFICIE EXISTENTE EN TRAMOS AISLADOS CON CARPETA DE CONCRETO ASFÁLTICO EN CALIENTE P.U.O.T (NORMA SCT; N.CTR.CAR.1.04.006/20) COMPACTADO AL 95% MÍNIMO DE SU VOLUMÉTRIA MÁXIMA OBTENIDA POR EL MÉTODO MARSHALL PARA 50 GOLPES POR CARA; TAMAÑO NOMINAL DEL AGREGADO PÉTREO 3/4"". INCLUYE: EMULSIÓN ASFÁLTICA DE ROMPIMIENTO RAPIDO (ECR-60) PARA RIEGOS DE LIGA; TENDIDO Y COMPACTAD, BARRIDO DE LA SUPERFICIE PREVIO AL RIEGO DE IMPREGNACIÓN Y TODO LO NECESARIO PARA SU CORRECTA APLICACIÓN."

### **TOMAS DOMICILIARIAS**

**REHABILITACION DE TOMA** DOMICILIARIA CON TUBO HIDRAULICO RAMAL CLAVE 10RD-13 DE 1/2" DE DIAMETRO CON CAMBIO DE TUBOS EN MAL ESTADO CON ACCESORIOS Y HERRAJES NECESARIOS PARA EL BUEN FUNCIONAMIENTO HASTA UNA DISTANCIA DE 10 M INCLUYE: TRAZO Y EXCAVACION, RELLENOS Y COMPACTACION CON EQUIPO MANUAL (BAILARINA)

### **SEÑALAMIENTO**


**SUMINISTRO Y COLOCACION DE LETRERO** INFORMATIVO DE OBRA A BASE DE MARCO DE 2.44 X 1.22 MTS Y DOS PATAS DESMONTABLES DE 2 MTS A BASE DE PTR DE 2" X 2" CAL. 14, INCL. DESHIERBE DEL AREA FUERA DEL EDIFICIO, EXCAVACION PARA CIMIENTO A MANO CON PICO Y PALA CUALQUIER TERRENO, CONCRETO FC= 200 KG/CM2 PARA FORMACION DE DOS DADOS DE 0.40 X 0.40 X 0.80 M, LONA VINILICA DE 2.44 X 1.22 MTS, CON ROTULACION DIGITAL ACORDE A CROQUIS PROPORCIONADO POR LA SEDUOPI, SUJETA AL MARCO DE PTR POR MEDIO DE HILO DE SEDA DE 1/8" INCL. APLICACION DE PINTURA ANTICORROSIVA COLOR BLANCO A 2 MANOS, ANCLAJE, MATERIALES, NIVELACION, HERRAMIENTA, MANO DE OBRA Y EQUIPO.

**SUMINISTRO Y APLICACIÓN PINTURA** DE TRAFICO COLOR AMARILLO Y BLANCO DE SEMEX, APLICADO A DOS MANOS SOBRE GUARNICIONES TIPO TRAPEZOIDAL DE 15X20X40 CMS INCLUYE: MATERIALES, PREPARACION DE LA SUPERFICIE, RETIRO DE POLVO Y REBABAS, SOLVENTES, SELLADO CON SELLADOR 5X1, HERRAMIENTA Y MANO DE OBRA






ELABORO

  
ING. MARTÍN CARRILLO VAZQUEZ  
ENCARGADO DEL DESPACHO DE LA  
DIRECCIÓN DE PAVIMENTACIÓN

Vo. Bo.

  
ING. OMAR BASTOS SERRANO  
SUBSECRETARIO DE COMUNICACIONES E  
INFRAESTRUCTURA



GOBIERNO  
DE TODOS



SEDETUP  
GOBIERNO DEL ESTADO  
DE CAMPECHE

SECRETARÍA DE DESARROLLO TERRITORIAL, URBANO Y OBRAS PÚBLICAS  
DIRECCION DE PAVIMENTACION

PROGRAMA DE AVANCE FISICO FINANCIERO

MUNICIPIO: CAMPECHE

LOCALIDAD: SAN FRANCISCO DE CAMPECHE

2 MESES Y MEDIO

OBRA: CONSTRUCCION DE CALLE SENDERO SEGURO ENTRE CALLE 10 Y CALLE ENRIQUE ESCALANTE EN LA LOCALIDAD DE SAN FRANCISCO DE CAMPECHE, CAMPECHE

GEORREFERENCIA: INICIO: 19°51'36.0"N 90°30'15.8"W (LAT 19.860005, LONG -90.504401); TERMINO: 19°51'49.5"N 90°30'25.1"W (LAT 19.863761, LONG -90.506980)

CONCEPTO DE OBRA	MES 1				MES 2				MES 3				PORCENTAJE	
	1	2	3	4	1	2	3	4	1	2	3	4	FIN.	ACUM.
<b>TERRAJERIAS</b>														
CORTE DEL TERRENO EN MATERIAL TIPO "B" PARA ALCANZAR EL NIVEL DE DESPLANTE DEL CUERPO DE TERRAJERIAS SEGUN PROYECTO, INCLUYE: APILE, CARGA, Y ACARREO DEL MATERIAL PRODUCTO DE LA DEMOLICION FUERA DE LA OBRA A LOS KILOMETROS NECESARIOS PARA TIPO DE MATERIAL EN LUGARES DONDE NO PERJUDIQUE TERRENOS NACIONALES, AREAS PUBLICAS O MUNICIPALES, VIALIDADES O PREDIOS PARTICULARES Y SEÑALAMIENTO DE OBRA, INCLUYE: TRAZO Y NIVELACION, Y ACARREO HASTA HASTA 10 KM.													2.59%	2.59%
CORTE DEL TERRENO EN MATERIAL TIPO "C" HASTA ALCANZAR EL NIVEL DE DESPLANTE QUE ESTABLECE EL PROYECTO, INCLUYE: APILE, CARGA Y ACARREO DEL MATERIAL PRODUCTO DE LA EXCAVACION FUERA DE LA OBRA A 10 KM.													2.64%	5.23%
DESPLANTE DESPERDIJANDO EL MATERIAL P.U.O.T. ( 3.01.01.003-H.03) PARA DESPLANTE DE TERRAJERIAS. INCLUYE: CARGA Y ACARREO A 10 KMTS. Y TODO LO NECESARIO PARA SU CORRECTA EJECUCION.													2.47%	7.70%
SUMINISTRO, FORMACION Y COMPACTACION, P.U.O.T. DE TERRAJERIAS, ADICIONADOS CON SUS CUÑAS DE SOBREALCHO. (INCISO N.CTR.CAR.1.01.009/00.J3) PARA 90%. INCLUYE MATERIAL DE BANCO.													16.41%	24.11%
MEZCLADO, TENDIDO Y COMPACTADO DE LA CAPA SUBRASANTE FORMADO CON MATERIAL SELECCIONADO P.U.O.T. DE LA ELEVACION DE LA SUBRASANTE . (INCISO N.CTR.CAR.1.01.009/11) DE LA ELEVACION DE LA SUBRASANTE PARA EL 95 +- 2% DE SU MASA VOLUMETRICA SECA MAXIMA OBTENIDA MEDIANTE LA PRUEBA AASHTO ESTANDAR. INCLUYE: MATERIAL DE BANCO Y ACARREOS, TRAZO Y NIVELACION, PRUEBAS DE LABORATORIO.													6.07%	30.18%
RECOMPACTACION DE LA SUPERFICIE DE DESPLANTE PARA EL CUERPO DE TERRAJERIAS AL 90% DE SU MASA VOLUMETRICA SECA MAXIMA OBTENIDA MEDIANTE LA PRUEBA AASHTO ESTANDAR: CON UN ESPESOR DE 15 CM. INCLUYE: TRAZO Y NIVELACION Y PRUEBAS DE														

ELABORÓ

M. EN I. JOSE LUIS REGUEIRA  
HERNANDEZ  
RESIDENTE DE OBRA

Vo. Bo.

ING. MARTIN E. CARRILLO VAZQUEZ

ENCARGADO DEL DESPACHO DE LA

DIRECCION DE PAVIMENTACION





GOBIERNO  
DE TODOS



SEDETUOP  
GOBIERNO DEL ESTADO  
DE CAMPECHE

SECRETARÍA DE DESARROLLO TERRITORIAL, URBANO Y OBRAS PÚBLICAS  
DIRECCION DE PAVIMENTACION

PROGRAMA DE AVANCE FISICO FINANCIERO

MUNICIPIO: CAMPECHE

LOCALIDAD: SAN FRANCISCO DE CAMPECHE

OBRA: CONSTRUCCION DE CALLE SENDERO SEGURO ENTRE CALLE 10 Y CALLE ENRIQUE ESCALANTE EN LA LOCALIDAD DE SAN FRANCISCO DE CAMPECHE, CAMPECHE

2 MESES Y MEDIO

GEORREFERENCIA: INICIO: 19°51'36.0"N 90°30'15.8"W (LAT 19.860005, LONG -90.504401); TERMINO: 19°51'49.5"N 90°30'25.1"W (LAT 19.863761, LONG -90.506980)

CONCEPTO DE OBRA	MES 1				MES 2				MES 3				PORCENTAJE	
	1	2	3	4	1	2	3	4	1	2	3	4	FIN.	ACUM
LABORATORIO.													0.49%	30.
PAVIMENTOS														
SUMINISTRO Y FORMACION DE BASE HIDRAULICA A BASE DE GRAVA CEMENTADA TMA 1 12". P.U.O.T. COMPACTADA AL 98% DEL P.V.S.M. OBTENIDA EN LA PRUEBA PROCTOR MODIFICADA QUE CUMPLA CON LO ESPECIFICADO EN EL TOMO 8 DE LAS NORMAS DE CONSTRUCCION DE LA S.C.T. MEDIDO EN LA CAPA CONSTRUIDA, FORMACION, MEZCLADO, AFINE, COMPACTACION Y PRUEBAS DE LABORATORIO CORRESPONDIENTES PARA CADA 100 M3.													5.76%	36.43%
FORMACION DE CARPETA DE CONCRETO ASFALTICO P.U.O.T. COMPACTADA AL CIENTO POR CIENTO (100%), EN CALIENTE. A BASE DE MEZCLA ASFALTICA CON CEMENTO AC-20, MATERIAL PETREO DE 19 MM A FINOS, INCLUYE ACARREOS, MATERIAL ASFALTICO, RIEGO DE LIGA CON EMULSION ROMPIMIENTO RAPIDO ECR-65 A RAZON DE 1.20 LT/M2, BARRIDO DE LA SUPERFICIE, TENDIDO Y COMPACTADO.													17.48%	53.91%
MATERIALES ASFALTICOS P.U.O.T. (INCISO 076-H.05) ASFALTOS REBAJADOS EMPLEADOS EN RIEGOS, RIEGO PARA APLICACION DE IMPREGNACION CON DOSIFICACION DE 1.2 LTS/M2 Y POREO CON ARENA O POLVO DE PIEDRA APLICADA SOBRE LA SUPERFICIE IMPREGNADA CON DOSIFICACION DE 6 LT/M2 (INCLUYE ACARREOS)													1.76%	55.67%
ALBANILERIA														
GUARNICION DE CONCRETO PREMEZCLADO F'C= 200 KG/CM2 DE 15 X 20 X 40 CMS. SECCION TRAPEZOIDAL, CON CIMBRA METALICA Y ACABADO APARENTE. INCL CIMBRA Y DESCIMBRA, MATERIALES, HERRAMIENTA Y MANO DE OBRA.													5.37%	61.04%
CUNETAS DE CONCRETO CON F'C = 200 KG/CM2 DE 15 CM DE ESPESOR Y 40 CM DE ANCHO P.U.O.T. NORMA SCT: N.CTR.CAR.1.03.003700, REFORZADA CON MALLA ELECTROSOLDADA 8-6-10-10, ACABADO PULIDO; INCLUYE MATERIALES, MANO DE OBRA, PREPARACION DEL TERRENO CIMBRA COMÚN, COLADO, DESCIMBRADO, EQUIPO, HERRAMIENTAS, PRUEBAS DE LABORATORIO, TRAZO Y NIVELACION.													6.61%	67.65%

ELABORÓ

M. ENI. JOSE LUIS REGUEIRA  
HERNANDEZ  
RESIDENTE DE OBRA

Vo. Bo.

ING. MARTIN E. CARRILLO VAZQUEZ

ENCARGADO DEL DESPACHO DE LA  
DIRECCION DE PAVIMENTACION





GOBIERNO  
DE TODOS



SEDETUOP  
GOBIERNO DEL ESTADO  
DE CAMPECHE

SECRETARÍA DE DESARROLLO TERRITORIAL, URBANO Y OBRAS PÚBLICAS  
DIRECCION DE PAVIMENTACION

PROGRAMA DE AVANCE FISICO FINANCIERO

MUNICIPIO: CAMPECHE

LOCALIDAD: SAN FRANCISCO DE CAMPECHE

OBRA: CONSTRUCCION DE CALLE SENDERO SEGURO ENTRE CALLE 10 Y CALLE ENRIQUE ESCALANTE EN LA LOCALIDAD DE SAN FRANCISCO DE CAMPECHE, CAMPECHE

2 MESES Y MEDIO

GEORREFERENCIA: INICIO: 19°51'36.0"N 90°30'15.8"W (LAT 19.860005, LONG -90.504401); TERMINO: 19°51'49.5"N 90°30'25.1"W (LAT 19.863761, LONG -90.506980)

CONCEPTO DE OBRA	MES 1				MES 2				MES 3				PORCENTAJE	
	1	2	3	4	1	2	3	4	1	2	3	4	FIN.	ACUM
SUMINISTRO, FORMACION Y COMPACTACION DE MATERIAL DE BANCO PARA RELLENO DE BANQUETAS (INCISO N.CTR.CAR.1.01.009/00 J3) PARA 90% DE COMPACTACION, INCLUYE: MATERIAL Y BANCO DE ACARREO.													3.28%	70.93%
CONCRETO HIDRAULICO PREMEZCLADO F'c= 250 KG/CM2 REV. 14 CMS. +/- 3.5 CMS EN CRUCE DE VIAS FERREAS, RAMPAS, CABEZALES DE DRENAJE Y REGISTROS (INCISO N.CTR.CAR.1.02.003/00) P.U.O.T INCLUYE: MATERIAL, BOMBEO, COLADO, VIBRADO Y CURADO.													3.78%	74.71%
ACERO CON VARILLA DEL No.3 (3/8") Fy= 4200 KG/CM2 EN CRUCE DE VIAS FERREAS, RAMPAS, CABEZALES DE DRENAJE Y REGISTROS INCLUYE: MATERIAL, HABILITADO, ARMADO, COLOCADO Y DESPERDICIOS.													1.42%	76.13%
CIMBRA CON MADERA DE PINO DE TERCERA ACABADO COMUN, INCLUYE: CIMBRA Y DESCIMBRA, HERRAMIENTA Y MANO DE OBRA													0.14%	76.27%
SUMINISTRO Y COLOCACION DE REJILLA TIPO IRVING DE 100 CM DE ANCHO CON SOLERA DE 1 1/4"X 1/4" CON UNA SEPARACION A/C 2.5 CM., MARCO CON ANGULO DE 1 1/4"X 1/4", CONTRAMARCO CON ANGULO DE 1 1/2"X 1/4", INCLUYE: SOLADURA.													0.78%	77.05%
SUMINISTRO Y COLOCACION DE TUBERIA DE CONCRETO REFORZADO F'c =250 KG/CM2 DE 60 CMDE DIAMETRO , INCLUYE MATERIAL, MANO DE OBRA , ACARREO, PREPARACION DEL FONDO Y MANIOBRAS. JUNTEADO CON MORTERO CEMENTO-ARENA 1:4., HERRAMIENTA Y EQUIPO													17.24%	94.29%
EXCAVACION EN TERRENO TIPO "B" POR MEDIO DE MAQUINARIA, PARA ZANJAS DE TUBERIA Y REGISTROS A LA PROFUNDIDAD QUE INDIQUE EL PROYECTO, INCLUYE: APILE, CARGA Y ACARREOS DE MATERIAL PRODUCTO DE LA EXCAVACION FUERA DE LA OBRA A LOS														

ELABORÓ

Vo. Bo.

M. EN I. JOSE LUIS REGUEIRA  
HERNANDEZ  
RESIDENTE DE OBRA

ING. MARTIN E. CARRILLO VAZQUEZ

ENCARGADO DEL DESPACHO DE LA  
DIRECCION DE PAVIMENTACION





GOBIERNO  
DE TODOS



SEDETUOP  
GOBIERNO DEL ESTADO  
DE CAMPECHE

SECRETARÍA DE DESARROLLO TERRITORIAL, URBANO Y OBRAS PÚBLICAS  
DIRECCION DE PAVIMENTACION

PROGRAMA DE AVANCE FISICO FINANCIERO

MUNICIPIO: CAMPECHE

LOCALIDAD: SAN FRANCISCO DE CAMPECHE

OBRA: CONSTRUCCION DE CALLE SENDERO SEGURO ENTRE CALLE 10 Y CALLE ENRIQUE ESCALANTE EN LA LOCALIDAD DE SAN FRANCISCO DE CAMPECHE, CAMPECHE

2 MESES Y MEDIO

GEORREFERENCIA: INICIO: 19°51'36.0"N 90°30'15.8"W (LAT 19.860005, LONG -90.504401); TERMINO: 19°51'49.5"N 90°30'25.1"W (LAT 19.863761, LONG -90.506980)

CONCEPTO DE OBRA	MES 1				MES 2				MES 3				PORCENTAJE	
	1	2	3	4	1	2	3	4	1	2	3	4	FIN.	ACI...
KILOMETROS NECESARIOS DONDE NO PERJUDIQUE TERRENOS NACIONALES, AREAS PUBLICAS O MUNICIPALES, VIALIDADES O PREDIOS PARTICULARES.													1.27%	95.56%
SUMINISTRO, FORMACION Y COMPACTACION DE MATERIAL DE BANCO PARA RELLENO DE ZANJAS														
DE TUBERIAS Y REGISTROS (INCISO N.CTR.CAR.1.01.006/00.03) PARA 90% DE COMPACTACION, INCLUYE MATERIAL DE BANCO Y ACARREO													0.62%	96.18%
BACHEO Y RENIVELACION DE SUPERFICIE EXISTENTE EN TRAMOS AISLADOS CON CARPETA DE CONCRETO ASFALTICO EN CALIENTE P.U.O.T (NORMA SCT; N.CTR.CAR.1.04.006/20) COMPACTADO AL 95% MÍNIMO DE SU VOLUMETRÍA MÁXIMA OBTENIDA POR EL MÉTODO MARSHALL PARA 50 GOLPES POR CARA; TAMAÑO NOMINAL DEL AGREGADO PÉTREO 3/4". INCLUYE: EMULSIÓN ASFALTICA DE ROMPIMIENTO RAPIDO (ECR-60) PARA RIEGOS DE LIGA; TENDIDO Y COMPACTAD, BARRIDO DE LA SUPERFICIE PREVIO AL RIEGO DE IMPREGNACIÓN Y TODO LO NECESARIO PARA SU CORRECTA APLICACIÓN.													1.59%	97.77%
TOMAS DOMICILIARIAS														
REHABILITACION DE TOMA DOMICILIARIA CON TUBO HIDRAULICO RAMAL CLAVE 10RD-13 DE 1/2" DE DIAMETRO CON CAMBIO DE TUBOS EN MAL ESTADO CON ACCESORIOS Y HERRAJES NECESARIOS PARA EL BUEN FUNCIONAMIENTO HASTA UNA DISTANCIA DE 10 M INCLUYE: TRAZO Y EXCAVACION, RELLENOS Y COMPACTACION CON EQUIPO MANUAL (BAILLARINA)													1.01%	98.78%
SEÑALAMIENTO														
SUMINISTRO Y COLOCACION DE LETRERO INFORMATIVO DE OBRA A BASE DE MARCO DE 2.44 X 1.22 MTS Y DOS PATAS DESMONTABLES DE 2 MTS A BASE DE PTR DE 2" X 2" CAL 14, INCL DESHIERBE DEL AREA FUERA DEL EDIFICIO, EXCAVACION PARA CIMIENTO A MANO CON PICO Y PALA CUALQUIER TERRENO, CONCRETO FC= 200 KG/CM2 PARA FORMACION DE DOS DADOS DE 0.40 X 0.40 X 0.80 M, LONA VINILICA DE 2.44 X 1.22 MTS, CON ROTULACION DIGITAL ACORDE A CROQUIS PROPORCIONADO POR LA SEDUOPI, SUJETA AL MARCO DE PTR POR MEDIO DE HILO DE SEDA DE 1/8" INCL. APLICACION DE PINTURA ANTICORROSIVA COLOR BLANCO A 2 MANOS, ANCLAJE, MATERIALES, NIVELACION, HERRAMIENTA, MANO DE OBRA Y EQUIPO.													0.07%	98.85%

ELABORÓ

Vo. P.

M. ENT. JOSE REGUEIRA  
HERNANDEZ  
RESIDENTE DE OBRA

ING. MARTINE E. CARRILLO VAZQUEZ

ENCARGADO DEL DESPACHO DE LA

DIRECCION DE PAVIMENTACION





GOBIERNO  
DE TODOS



SEDETUOP  
GOBIERNO DEL ESTADO  
DE CAMPECHE

## SECRETARÍA DE DESARROLLO TERRITORIAL, URBANO Y OBRAS PÚBLICAS

DIRECCION DE PAVIMENTACION

### PROGRAMA DE AVANCE FISICO FINANCIERO

MUNICIPIO: CAMPECHE

LOCALIDAD: SAN FRANCISCO DE CAMPECHE

OBRA: CONSTRUCCION DE CALLE SENDERO SEGURO ENTRE CALLE 10 Y CALLE ENRIQUE ESCALANTE EN LA LOCALIDAD DE SAN FRANCISCO DE CAMPECHE, CAMPECHE

2 MESES Y MEDIO

GEORREFERENCIA: INICIO: 19°51'36.0"N 90°30'15.8"W (LAT 19.860005, LONG -90.504401); TERMINO: 19°51'49.5"N 90°30'25.1"W (LAT 19.863761, LONG -90.506980)

CONCEPTO DE OBRA	MES 1				MES 2				MES 3				PORCENTAJE	
	1	2	3	4	1	2	3	4	1	2	3	4	FIN.	AC
SUMINISTRO Y APLICACIÓN PINTURA DE TRAFICO COLOR AMARILLO Y BLANCO DE SEMEX, APLICADO A DOS MANOS SOBRE GUARNICIONES TIPO TRAPEZOIDAL DE 15X20X40 CMS INCLUYE: MATERIALES, PREPARACION DE LA SUPERFICIE, RETIRO DE POLVO Y REBABAS, SOLVENTES, SELLADO CON SELLADOR 5X1, HERRAMIENTA Y MANO DE OBRA													1.15%	100.00%

ELABORÓ

M. EN I. JOSÉ LUIS REGUEIRA

HERNANDEZ

RESIDENTE DE OBRA

VO. CA.

ING. MARTIN E. CARRILLO VAZQUEZ

ENCARGADO DEL DESPACHO DE LA

DIRECCION DE PAVIMENTACION



Subsecretaría de Proyectos y Planeación

## REPORTE FOTOGRAFICO

**OBRA:** Construcción de calle sendero seguro entre calle 10 y calle Enrique Escalante en la localidad de San Francisco de Campeche, Campeche

**LOCALIDAD:** San Francisco de Campeche, Campeche.

**DIRECCION:** Calle sendero seguro entre calle 10 y calle Enrique Escalante, colonia el Tumbo C.P. 24076





GOBIERNO  
DE TODOS

GOBIERNO DEL ESTADO DE CAMPECHE  
SECRETARÍA DE DESARROLLO TERRITORIAL, URBANO Y OBRAS PÚBLICAS  
SUBSECRETARÍA DE COMUNICACIONES  
SECCION TIPO / CROQUIS



SEDETUOP  
GOBIERNO DEL ESTADO  
DE CAMPECHE

OBRA:

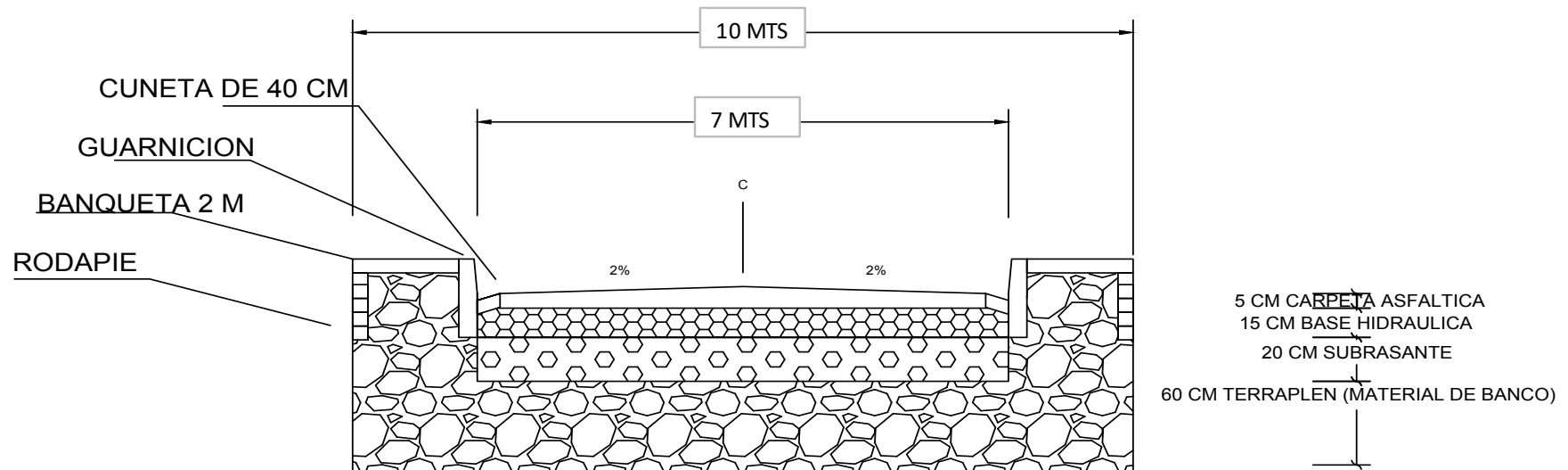
CONSTRUCCION DE CALLE SENDERO SEGURO ENTRE CALLE 10 Y CALLE ENRIQUE ESCALANTE EN LA LOCALIDAD DE SAN FRANCISCO DE CAMPECHE, CAMPECHE

MUNICIPIO: CAMPECHE

LOCALIDAD: SAN FRANCISCO DE CAMI ESTADO: CAMPECHE

DIRECCION: COL MINAS

GEORREFERENCIA: INICIO: 19°51'36.0"N 90°30'15.8"W (LAT 19.860005, LONG - 90.504401); TERMINO: 19°51'49.5"N 90°30'25.1"W (LAT 19.863761, LONG -90.506980)



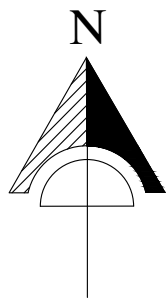
ELABORÒ

M. EN I. JOSE LUIS REGUEIRA  
HERNANDEZ  
RESIDENTE DE OBRA

Vo. Bo.

ING. MARTIN E. CARRILLO VAZQUEZ  
ENCARGADO DEL DESPACHO DE LA  
DIRECCION DE PAVIMENTACION





**SEDETUP**  
GOBIERNO DEL ESTADO  
DE CAMPECHE

LOCALIZACION:



GEORREFERENCIA:

CALLE:  
CONSTRUCCION DE CALLE SENDERO SEGURO ENTRE CALLE 10 Y CALLE  
ENRIQUE ESCALANTE

LOCALIDAD:  
SAN FRANCISCO DE CAMPECHE

MUNICIPIO:  
CAMPECHE

SIMBOLOGIA / NOTAS:

PROYECCION:

SUPERFICIE DE  
CONSTRUCCION:

SUPERFICIE DE  
TERRENO:

M. DUA. ISABEL DEL CARMEN ESPINOSA SEGURA  
Secretaría de Desarrollo Territorial, Urbano y Obras Públicas

ING. MARTIN CARILLO VAZQUEZ  
ENCARGADO DE LA DIRECCION DE PAVIMENTACION

ING. OMAR BASTOS SERRANO  
Subsecretario de Comunicaciones e Infraestructura

LEVANTO:

DIBUJO:

PROYECTO:

"CONSTRUCCION DE CALLE SENDERO SEGURO "

NOMBRE DE PLANO:

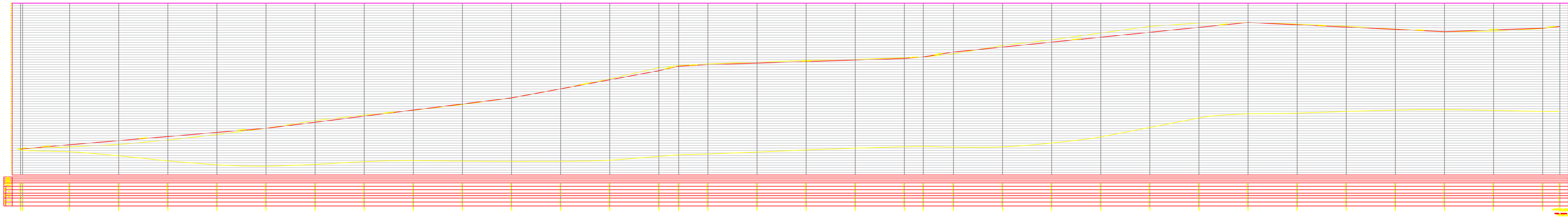

PLANTA DE CALLE

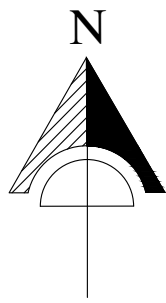
CLAVE:

ESCALA:

FECHA: ENERO 2023

ACOTACION: METROS





P.A.-15  
(Y=2,195,368.839,X=761,122.849,Z=1.942)

P.A.-14  
(Y=2,195,297.793,X=761,001.291,Z=1.497)

AL SAN FRANCISCO DE CAMPECHE  
CARRETERA ANTIGUA A YAMPOLO CL. 14 PEREZ  
CL. 14 PEREZ

CALLE SAN DOMINGO

CALLE SAN DOMINGO

CALLE SAN DOMINGO

CALLE SAN DOMINGO

CALLE SAN DOMINGO

CALLE SAN DOMINGO

CALLE SAN DOMINGO

CALLE SAN DOMINGO

CALLE SAN DOMINGO

CALLE SAN DOMINGO

CALLE SAN DOMINGO

CALLE SAN DOMINGO

CALLE SAN DOMINGO

CALLE SAN DOMINGO

CALLE SAN DOMINGO

CALLE SAN DOMINGO

CALLE SAN DOMINGO

CALLE SAN DOMINGO

CALLE SAN DOMINGO

CALLE SAN DOMINGO

CALLE SAN DOMINGO

E.E. PROYECTO DE PROYECTO

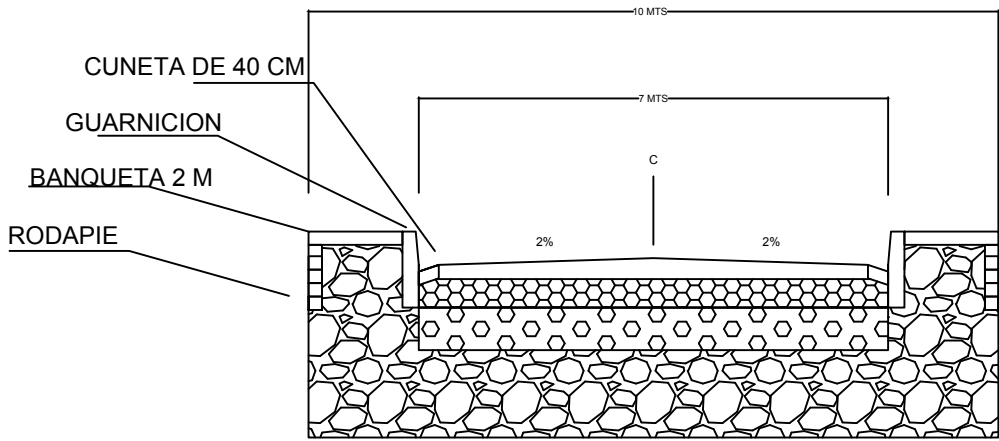
CALLE SAN DOMINGO

CALLE SAN DOMINGO

CALLE SAN DOMINGO

CALLE SAN DOMINGO

SECCION TIPO



1 CM CUNETA  
15 CM BASE  
20 CM SUBGRANITE  
60 CM TERAPIEN MATERIAL DE BANCO



SEDETUOP  
GOBIERNO DEL ESTADO  
DE CAMPECHE

LOCALIZACION:



GEORREFERENCIA:

CALLE:  
CONSTRUCCION DE CALLE SENDERO SEGURO ENTRE CALLE 10 Y CALLE  
ENRIQUE ESCALANTE

LOCALIDAD:  
SAN FRANCISCO DE CAMPECHE

MUNICIPIO:  
CAMPECHE

SIMBOLOGIA / NOTAS:

PROYECCION:

SUPERFICIE DE  
CONSTRUCCION:

SUPERFICIE DE  
TERRENO:

M. DUA. ISABEL DEL CARMEN ESPINOSA SEGURA  
Secretaria de Desarrollo Territorial, Urbano y Obras Públicas.

ING. MARTIN CARILLO VAZQUEZ  
ENCARGADO DE LA DIRECCION DE PAVIMENTACION

ING. OMAR BASTOS SERRANO  
Subsecretario de Comunicaciones e Infraestructura

LEVANTO:

DIBUJO:

PROYECTO:

"CONSTRUCCION DE CALLE SENDERO SEGURO "

NOMBRE DE PLANO:  
PLANTA DE CALLE

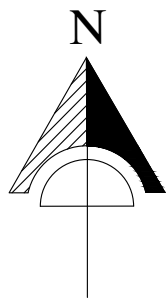
CLAVE:

ESCALA:

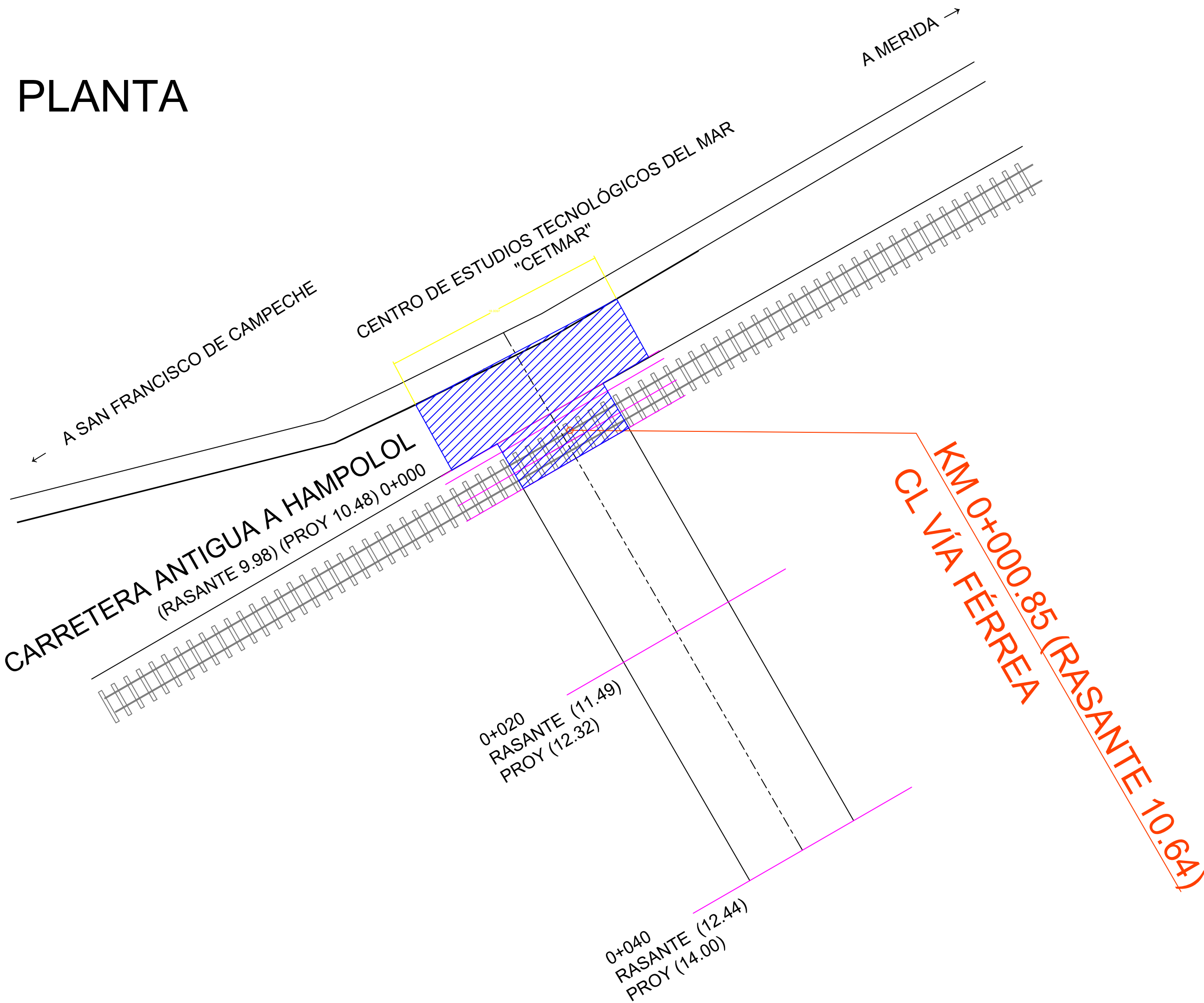
ACOTACION: METROS

FECHA: ENERO 2023

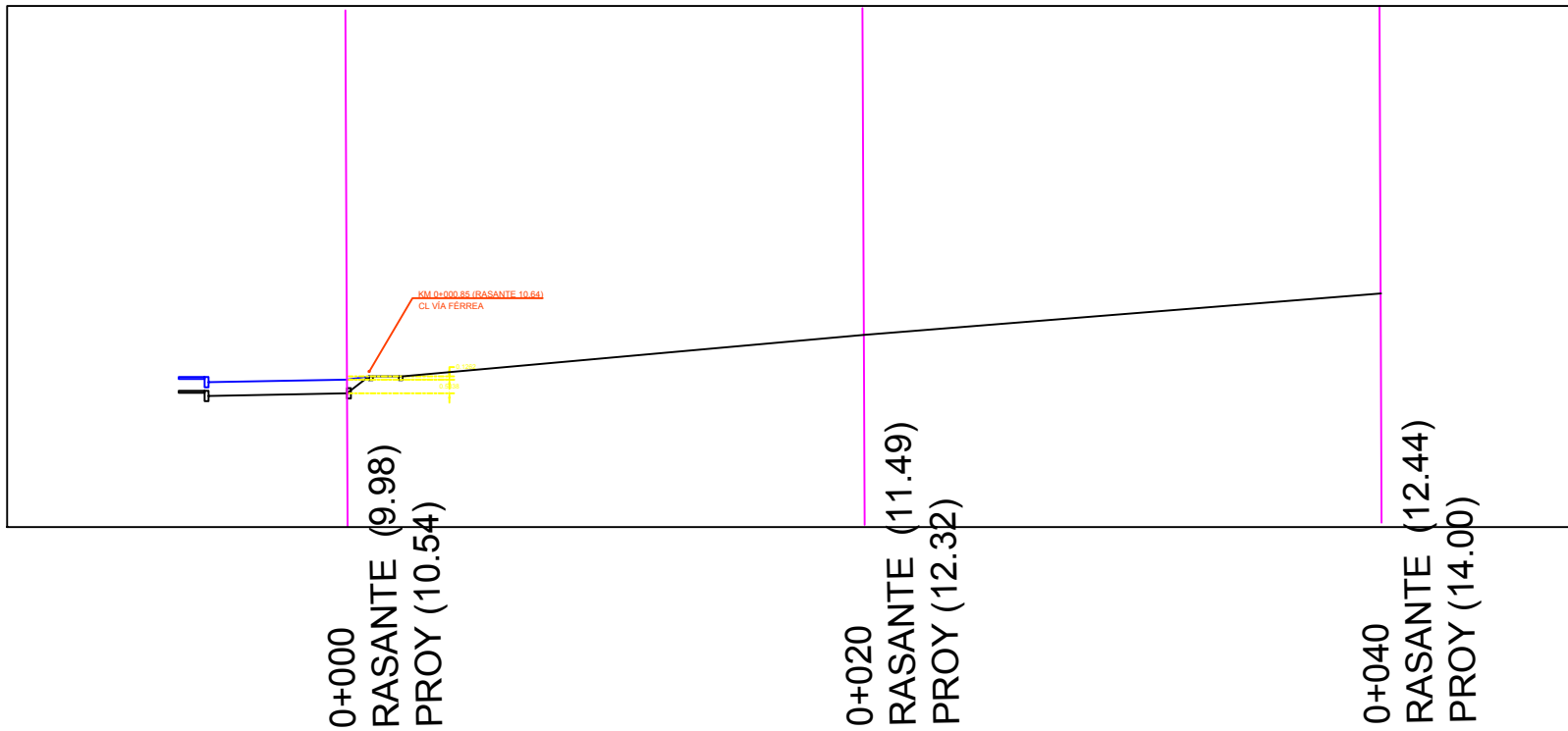




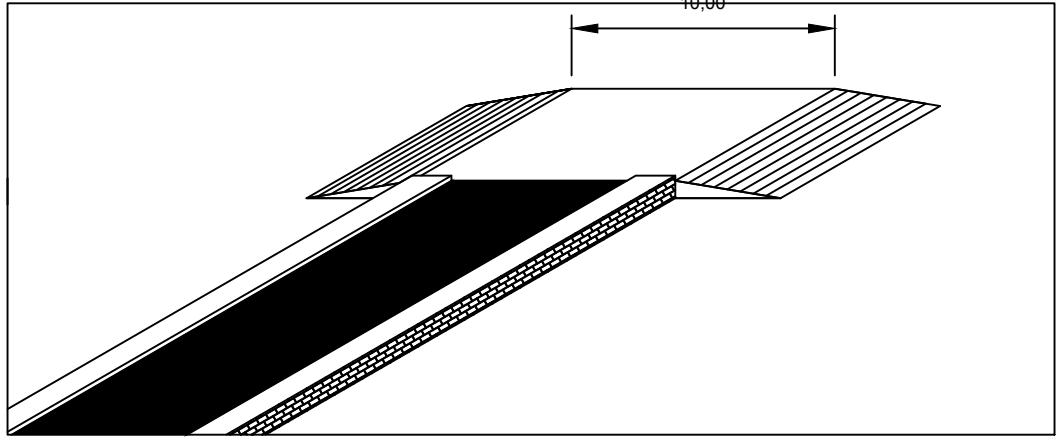
PLANTA



PERFIL



ISOMETRICO



LOCALIZACIÓN:

GEORREFERENCIA:

CALLE:  
CONSTRUCCIÓN DE CALLE SENDERO SEGURO ENTRE CALLE 10 Y CALLE  
ENRIQUE ESCALANTE

LOCALIDAD:  
SAN FRANCISCO DE CAMPECHE

MUNICIPIO:  
CAMPECHE

SIMBOLOGIA / NOTAS:

 RENIVELACION EN CRUCE DE CALLE CON CONCRETO O CARPETA ASFALTICA

PROYECCION:

SUPERFICIE DE  
CONSTRUCCIÓN:

SUPERFICIE DE  
TERRENO:

M. DUA. ISABEL DEL CARMEN ESPINOSA SEGURA  
Secretaría de Desarrollo Territorial, Urbano y Obras Públicas

ING. MARTIN CARILLO VAZQUEZ  
ENCARGADO DE LA DIRECCION DE PAVIMENTACION

ING. OMAR BASTOS SERRANO  
Subsecretario de Comunicaciones e Infraestructura

LEVANTO:

DIBUJO:

PROYECTO:  
"CONSTRUCCION DE CALLE SENDERO SEGURO "

NOMBRE DE PLANO:  
PLANTA DE CALLE

CLAVE:

ESCALA:

ACOTACIÓN: METROS

FECHA: ENERO 2023



Núm. de Oficio: SEMABICCE/OT/DGA/0436/08/08/2023

Exp.: SEMABICCE.DGA.08.08.010.2023.

Asunto: **Exención en Materia de Impacto Ambiental.**

**M.D.U.A. ISABEL DEL CARMEN ESPINOSA SEGURA**

Secretaría de Desarrollo Territorial, Urbano y Obras Públicas

Av. Patricio Trueba de Regil, s/n, Col. San Rafael, C.P. 24090

San Francisco de Campeche, Campeche.

PRESENTE

En la Ciudad de San Francisco de Campeche, Municipio y Estado de Campeche, con fecha 17 de marzo de 2023, en el expediente abierto a nombre de la **M.D.U.A. Isabel del Carmen Espinosa Segura**, se dicta el presente Acuerdo que a la letra dice:

**VISTOS**

I. En atención a su escrito de fecha 17 de febrero de 2023 y recibido el 23 de febrero de 2023 en esta Secretaría de Medio Ambiente, Biodiversidad, Cambio Climático y Energía (SEMABICCE), mediante el cual solicita la exención y/o validación en materia ambiental para las siguientes obras:

1. Construcción de calle Sendero Seguro, entre calle 10 y calle Enrique Escalante en la localidad de San Francisco de Campeche, Campeche.

En el cual anexa lo siguiente:

1. Escrito de solicitud.
2. Memoria técnica
3. CD

Atento al estado que guarda el expediente administrativo en que se actúa se emite el siguiente:

**ACUERDO**

**PRIMERO:** Se tiene por presentado con su escrito de cuenta y reconocida la personalidad con la que se ostenta la **M.D.U.A. Isabel del Carmen Espinosa Segura**, en su calidad de **Titular de la Secretaría de Desarrollo Territorial, Urbano y Obras Públicas**.

**SEGUNDO:** Esta Secretaría procedió a analizar la documentación anexa e información presentada, siendo responsabilidad de la solicitante de la veracidad de estos, mismos que fueron tomadas en consideración para emitir el presente acuerdo, dejando constancia en autos dentro del expediente administrativo número **SEMABICCE.DGA.08.08.010.2023**.

**TERCERO:** Derivado del análisis de la información presentada y considerando que las obras consisten en la **construcción y modificación de obras ya existentes dentro de la zona urbana**, esta Secretaría determina que de acuerdo con el artículo 17 fracción VII, incisos a), b) y c) del Reglamento de la Ley de Equilibrio Ecológico y Protección al Ambiente del Estado de Campeche, **no se requiere presentar algún estudio en materia de impacto ambiental al respecto ante esta autoridad Estatal.**



**Núm. de Oficio: SEMABICCE/OT/DGA/0436/08/08/2023**  
**Exp.: SEMABICCE.DGA.08.08.010.2023.**

**CUARTO:** Con respecto a los residuos de manejo especial que pudieran ser generados durante la realización de las distintas actividades, para su manejo se deberá cumplir con todo lo establecido en la Ley para la Gestión Integral de los Residuos Sólidos Urbanos, de Manejo Especial y Peligroso del Estado de Campeche y la **NOM-161-SEMARNAT-2011**, así como con el registro y autorización de los trámites correspondientes en la materia que otorga esta Secretaría y sean aplicables.

**QUINTO:** Este acuerdo es de carácter informativo, no representa ninguna autorización o permiso y se emite sin perjuicio de que el titular tramite, y en su caso obtenga autorizaciones, concesiones, licencias, permisos y similares que sean requisitos para la realización de la actividad motivo de la presente, o bien para la operación u otras fases cuando así lo consideren las leyes y reglamentos que corresponda aplicar a esta Secretaría y a otras autoridades federales y municipales.

**SEXTO:** Notificar a la M.D.U.A. Isabel del Carmen Espinosa Segura, en su calidad de Titular de la Secretaría de Desarrollo Territorial, Urbano y Obras Públicas, conforme a lo señalado en el artículo 36 de la Ley de Procedimiento Administrativo para el Estado y los Municipios de Campeche, aplicada de manera supletoria.

Así lo acuerda y firma con fundamento en el artículo 37 fracción I, III, X, XV y XXXI, de la Ley Orgánica de la Administración Pública del Estado de Campeche en vigor, y artículos 1, 2, 3, 4 fracción V, 14, 15 fracción XXXV y LXXIV, 18 fracción V y 21 fracción VIII y XXI del Reglamento Interior de la Secretaría de Medio Ambiente, Biodiversidad, Cambio Climático y Energía del Gobierno del Estado de Campeche vigente.

Sin otro particular, aprovecho la ocasión para enviarle un cordial saludo.

Atentamente

**Mtra. Angélica Lara Pérez Ríos**

Secretaria de Medio Ambiente, Biodiversidad, Cambio Climático y Energía  
Gobierno del Estado de Campeche



**SEMABICCE**  
GOBIERNO DEL ESTADO  
DE CAMPECHE

**PODER EJECUTIVO DEL ESTADO DE CAMPECHE**  
**SECRETARIA DE DESARROLLO TERRITORIAL**  
**URBANO Y OBRAS PUBLICAS**

**RECIBIDO**  
**23 MAR. 2023**

**OFICINA DE LA SECRETARÍA**  
**RECIBIO** **HORA 10:28am**

C.c.p. Lic. José Carlos Espíritu Cabañas. - Procurador de Protección al Ambiente del Estado de Campeche.  
Expediente.

ALPR/INCO/JMCO/vaac