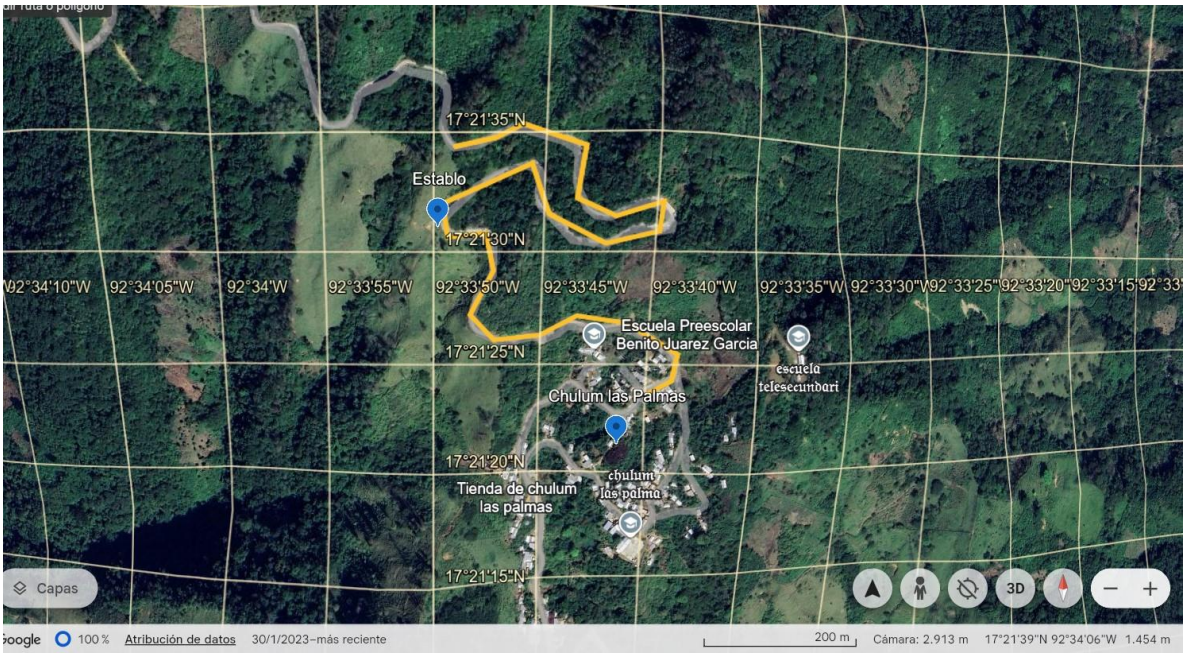
17°21'35"N
Establo
17°21'30"N
92°34'10"W
92°34'05"W
92°34'W
92°33'55"W
92°33'50"W
92°33'45"W
92°33'40"W
92°33'35"W
92°33'30"W
92°33'25"W
92°33'20"W
92°33'15"W
Escuela Preescolar
Benito Juarez Garcia
17°21'25"N
escuela
telesecundari
Chulum las Palmas
17°21'20"N
Tienda de chulum
las palmas
chulum
las palma
17°21'15"N
Capas
3D
Google
100 %
Atribución de datos
30/1/2023–más reciente
200 m
Cámara: 2.913 m 17°21'39"N 92°34'06"W 1.454 m


Construccion
Chulum Palmas
Escuela Preescolar
Benito Juarez Garcia
escuela
telesecundar
Chulum las Palmas
Tienda de chulum
las palmas
Centro de chulum
las palmas
Ranchito Lopez
chulum
las palma
Capas
2D
Google
100 %
Atribución de datos
30/1/2023–más reciente
100 m
Cámara: 1.369 m 17°21'34"N 92°33'52"W 1.390 m

17°21'33"N
17°21'32"N
92°33'52"W
92°33'51"W
92°33'50"W
92°33'49"W
92°33'48"W
92°33'47"W
92°33'46"W
Construccion
17°21'31"N
17°21'30"N
Capas
3D
Google
100 %
Atribución de datos
30/1/2023–más reciente
30 m
Cámara: 1.566 m 17°21'31"N 92°33'48"W 1.356 m


Construccion
Capas
2D
Google
100 %
Atribución de datos
30/1/2023–más reciente
40 m
Cámara: 1.460 m 17°21'33"N 92°33'47"W 1.373 m