

**SOTOP**SECRETARÍA DE ORDENAMIENTO
TERRITORIAL Y OBRAS PÚBLICAS**UT**UNIDAD DE
TRANSPARENCIAEXPEDIENTE NO. 107/2024
FOLIO SISA: 270507600010724
Acuerdo de Disponibilidad

UNIDAD DE TRANSPARENCIA DE LA SECRETARÍA DE ORDENAMIENTO TERRITORIAL Y OBRAS PÚBLICAS. VILLAHERMOSA, TABASCO, VEINTITRES DE AGOSTO DE DOS MIL VEINTICUATRO.

CUENTA: Mediante el Sistema de Solicitudes de Acceso a la Información (SISA 2.0), quien dijo llamarse **XXXXXXX**, presentó solicitud de información con Número de Folio: **270507600010724** ----- **Conste.**

VISTOS: En razón de la cuenta que antecede, se procede a emitir el siguiente:

ACUERDO DE DISPONIBILIDAD

PRIMERO. Con fecha 30 de julio de 2024, quien dijo ser **XXXXXXXXXX**, presentó solicitud de información en términos de lo dispuesto en la Ley de Transparencia y Acceso a la Información Pública del Estado de Tabasco, correspondiéndole el número de folio **270507600010724**, cuya petición consistió en lo siguiente:


"Copia en versión electrónica del proyectos de remodelación del parque Museo La venta que se han ejecutado en la actual administración de gobierno" (Sic.)

SEGUNDO. Para conocer y resolver dicha solicitud con fundamento en el artículo 6 de la Constitución Política de los Estados Unidos Mexicanos se establece, entre otras cuestiones, que toda la información en posesión de cualquier autoridad, entidad, órgano y organismo federal, estatal y municipal, es pública y, en su interpretación, deberá prevalecer el principio de máxima publicidad. Así mismo se destaca que toda persona, sin necesidad de acreditar interés alguno o justificar su utilización, tendrá acceso gratuito a la información pública.

Asimismo, ordena a los sujetos obligados preservar sus documentos en archivos administrativos actualizados y a publicar en los medios electrónicos disponibles la información completa y actualizada sobre sus indicadores de gestión y el ejercicio de los recursos públicos.

TERCERO. Esta Unidad de Transparencia es competente para tramitar y resolver la solicitud de información presentada por quien dijo llamarse **XXXXXXXXXX**, de conformidad con los Artículos 3 Fracción VII, 4, 6 de la Ley de Transparencia y Acceso a la Información Pública del Estado de Tabasco, así como el artículo 49 segundo párrafo del Reglamento de la citada Ley.

CUARTO. Del análisis realizado a la petición antes mencionada, se giró oficio para solicitar la información a la **Subsecretaría de Obras Públicas** de esta Secretaría, toda vez que de conformidad con las funciones y atribuciones que les confiere el Reglamento Interior de la Secretaría de Ordenamiento Territorial y Obras Públicas, resultan ser quienes pudieran contar con la información solicitada.

**SOTOP**SECRETARÍA DE ORDENAMIENTO
TERRITORIAL Y OBRAS PÚBLICAS**UT**UNIDAD DE
TRANSPARENCIAEXPEDIENTE NO. 107/2024
FOLIO SISA: 270507600010724
Acuerdo de Disponibilidad

QUINTO. Por su parte, la **Subsecretaría de Obras Públicas**, envió el oficio número **SOTOP/SOP/2035/2024**, para dar respuesta a la solicitud de información que nos ocupa; en lo que manifestaron lo siguiente:

SOTOP/SOP/2035/2024. - "En relación a ello, y partiendo de la consideración de que la Subsecretaría a mi cargo, resulta ser la Unidad Administrativa competente de este Sujeto Obligado para atender la solicitud de acceso que nos ocupa; y derivado de una búsqueda en las diversas áreas que conforman esta Subsecretaría, adjunto al presente, se otorga la respuesta proporcionada por la Dirección de Conservación y Mantenimiento". (Sic.)

SEXTO. Adjunto ha dicho oficio, la **Subsecretaría de Obras Públicas** proporciona el **MEMORANDUN NO: SOTOP/SOP/DCM/2095/2024**, el cual refleja de manera textual las declaraciones que se presentan a continuación:

MEMORANDUN NO: SOTOP/SOP/DCM/2095/2024: "En relación a ello, y partiendo de la consideración de que la Subsecretaría de Obras Públicas, resulta ser la Unidad Administrativa competente de este Sujeto Obligado para conocer de la materia de interés del solicitante; es de manifestarse que derivado de una búsqueda efectuada en los archivos físicos y electrónicos bajo el uso y resguardo de esta Dirección de Conservación y Mantenimiento a mi cargo, se informa que a fin de atender la literalidad de la solicitud que nos ocupa, se proporcionan 5 planos en archivo digital del proyecto "Rehabilitación del Museo la Venta", que a la presente fecha ya se encuentra debidamente ejecutado". (Sic.)

SÉPTIMO. Dado lo manifestado por las áreas involucradas es de importancia citar el siguiente criterio del ITAIP que textualmente se cita a continuación:

Clave de control: SO/003/2017


Materia: Acceso a la Información Pública

No existe obligación de elaborar documentos ad hoc para atender las solicitudes de acceso a la información. Los artículos 129 de la Ley General de Transparencia y Acceso a la Información Pública y 130, párrafo cuarto, de la Ley Federal de Transparencia y Acceso a la Información Pública, señalan que los sujetos obligados deberán otorgar acceso a los documentos que se encuentren en sus archivos o que estén obligados a documentar, de acuerdo con sus facultades, competencias o funciones, conforme a las características físicas de la información o del lugar donde se encuentre. Por lo anterior, los sujetos obligados deben garantizar el derecho de acceso a la información del particular, proporcionando la información con la que cuentan en el formato en que la misma obre en sus archivos; sin necesidad de elaborar documentos ad hoc para atender las solicitudes de información.

Precedentes:

- Acceso a la información pública. RRA 0050/16. Sesión del 13 julio de 2016. Votación por unanimidad. Sin votos disidentes o particulares. Instituto Nacional para la Evaluación de la Educación. Comisionado Ponente Francisco Javier Acuña Llamas.
- Acceso a la información pública. RRA 0310/16. Sesión del 10 de agosto de 2016. Votación por unanimidad. Sin votos disidentes o particulares. Instituto Nacional de Transparencia, Acceso a la Información y Protección de Datos Personales. Comisionada Ponente Areli Cano Guadiana.
- Acceso a la información pública. RRA 1889/16. Sesión del 05 de octubre de 2016. Votación por unanimidad. Sin votos disidentes o particulares. Secretaría de Hacienda y Crédito Público. Comisionada Ponente Ximena Puente de la Mora.

OCTAVO. Del análisis efectuado a lo anteriormente manifestado en párrafos anteriores, esta Unidad de Transparencia advierte, que es procedente declarar **DISPONIBILIDAD DE INFORMACIÓN**.



SOTOP

SECRETARÍA DE ORDENAMIENTO
TERRITORIAL Y OBRAS PÚBLICAS

UT

UNIDAD DE
TRANSPARENCIA

EXPEDIENTE NO. 107/2024
FOLIO SISAI: 270507600010724
Acuerdo de Disponibilidad

NOVENO. Notifíquese el presente acuerdo al interesado por medio de la Plataforma Nacional de Transparencia, con fundamento en los artículos 50 fracción VI; 133 y 138 de la Ley de Transparencia y Acceso a la Información Pública del Estado de Tabasco, debiendo adjuntar los oficios mencionados en presente acuerdo, en los cuales se sustentan la Disponibilidad de la información; así mismo, dígamele que de no estar de acuerdo con la presente disposición de conformidad con lo previsto por el artículo 149 de la Ley de Transparencia y Acceso a la Información Pública del Estado de Tabasco, le asiste el derecho de presentar el Recurso de Revisión en contra de la misma, ya sea ante esta Unidad Transparencia o directamente ante el Instituto Tabasqueño de Transparencia y Acceso a la Información Pública. En su oportunidad archívese el presente asunto como legalmente concluido. -----

----- **Cumplase.**

ASI LO ACUERDA Y MANDA, LIC. ERIKA AQUINO LEÓN, TITULAR DE LA UNIDAD TRANSPARENCIA DE LA SECRETARÍA DE ORDENAMIENTO TERRITORIAL Y OBRAS PÚBLICAS.



**SOTOP**SECRETARÍA DE ORDENAMIENTO
TERRITORIAL Y OBRAS PÚBLICAS**SOP**SUBSECRETARÍA
DE OBRAS PÚBLICAS**Ing. Francisco José Marí Caraveo***Subsecretario***Villahermosa, Tabasco, a 22 de agosto de 2024**
OFICIO No. SOTOP/SOP/2035/2024**LIC. ERIKA AQUINO LEÓN**
TITULAR DE LA UNIDAD DE TRANSPARENCIA
P R E S E N T E

En atención a la solicitud de Transparencia con **OFICIO NUM. SOTOP/UT/159/2024** de fecha 31 de julio de 2024 con número de folio **270507600010724**, solicitando de manera textual lo siguiente:

"Copia en versión electrónica del proyectos de remodelación del parque Museo La venta que se han ejecutado en la actual administración de gobierno."

En relación a ello, y partiendo de la consideración de que la Subsecretaría a mi cargo, resulta ser la Unidad Administrativa competente de este Sujeto Obligado para atender la solicitud de acceso que nos ocupa; y derivado de una búsqueda en las diversas áreas que conforman esta Subsecretaría, adjunto al presente, se otorga la respuesta proporcionada por la Dirección de Conservación y Mantenimiento.

Sin otro particular por el momento, hago propicia la ocasión para enviarle un cordial saludo.

ATENTAMENTE

C.C.P.- Ing. Gildardo Lanestoza León.- Secretario de Ordenamiento Territorial y Obras Públicas.-Edif.
Archivo /Minutario
I'JFMC/I'PCCA



"2024, Año de Felipe Carrillo Puerto,
Benemérito del proletariado, revolucionario y defensor del Mayab."

Circuito Interior Carlos Pellicer Cámara 3306, Torre Carrizal, Col. Carrizal, CP 86108
Villahermosa, Tabasco, México Tel: (01 993) 313 6160 <https://tabasco.Gob.mx/sotop>



TABASCO

SOTOP

SECRETARÍA DE ORDENAMIENTO
TERRITORIAL Y OBRAS PÚBLICAS

SOP

SUBSECRETARÍA
DE OBRAS PÚBLICAS

DCM

DIRECCIÓN DE CONSERVACIÓN
Y MANTENIMIENTO

Ing. Pineda

Villahermosa, Tabasco, 23 de Agosto de 2024.

Memorandum No: SOTOP/SOP/DCM/2095/2024.

Asunto: Respuesta al oficio de Transparencia N°:

SOTOP/UT/159/2024

12:21 pm Ofi. Original
con anexos

ING. FRANCISCO JOSÉ MARI CARAVEO
SUBSECRETARIO DE OBRAS PÚBLICAS
PRESENTE

En atención a su oficio N°: **SOTOP/SOP/1969/2024** de fecha 31 de Julio del presente año, mediante el cual remite la solicitud de la Titular de la Unidad de Transparencia de esta Secretaría de Ordenamiento Territorial y Obras Pública, **Lic. Erika Aquino León**, que a través de su oficio N°: **SOTOP/UT/159/2024** de fecha 19 de Junio de este mismo año, solicita información relacionada con el folio N°: **270507600010724**, por el que se acuerda requerir a este Sujeto Obligado, la información que entre otras cosas solicita:

“Copia en versión electrónica del proyectos de remodelación del parque Museo La venta que se han ejecutado en la actual administración de gobierno.”

En relación a ello, y partiendo de la consideración de que la Subsecretaria de Obras Públicas, resulta ser la Unidad Administrativa competente de este Sujeto Obligado para conocer de la materia de interés del solicitante; es de manifestarse que derivado de una búsqueda efectuada en los archivos físicos y electrónicos bajo el uso y resguardo de esta Dirección de Conservación y Mantenimiento a mi cargo, se informa que a fin de atender la literalidad de la solicitud que nos ocupa, se proporcionan 5 planos en archivo digital del proyecto “Rehabilitación del Museo la Venta”, que a la presente fecha ya se encuentra debidamente ejecutado.

Sin otro particular por el momento, hago propicia la ocasión para enviarle un cordial saludo.

ATENTAMENTE

ING. JOSÉ FRANCISCO PALOMERA MURILLO
DIRECTOR DE CONSERVACIÓN Y MANTENIMIENTO

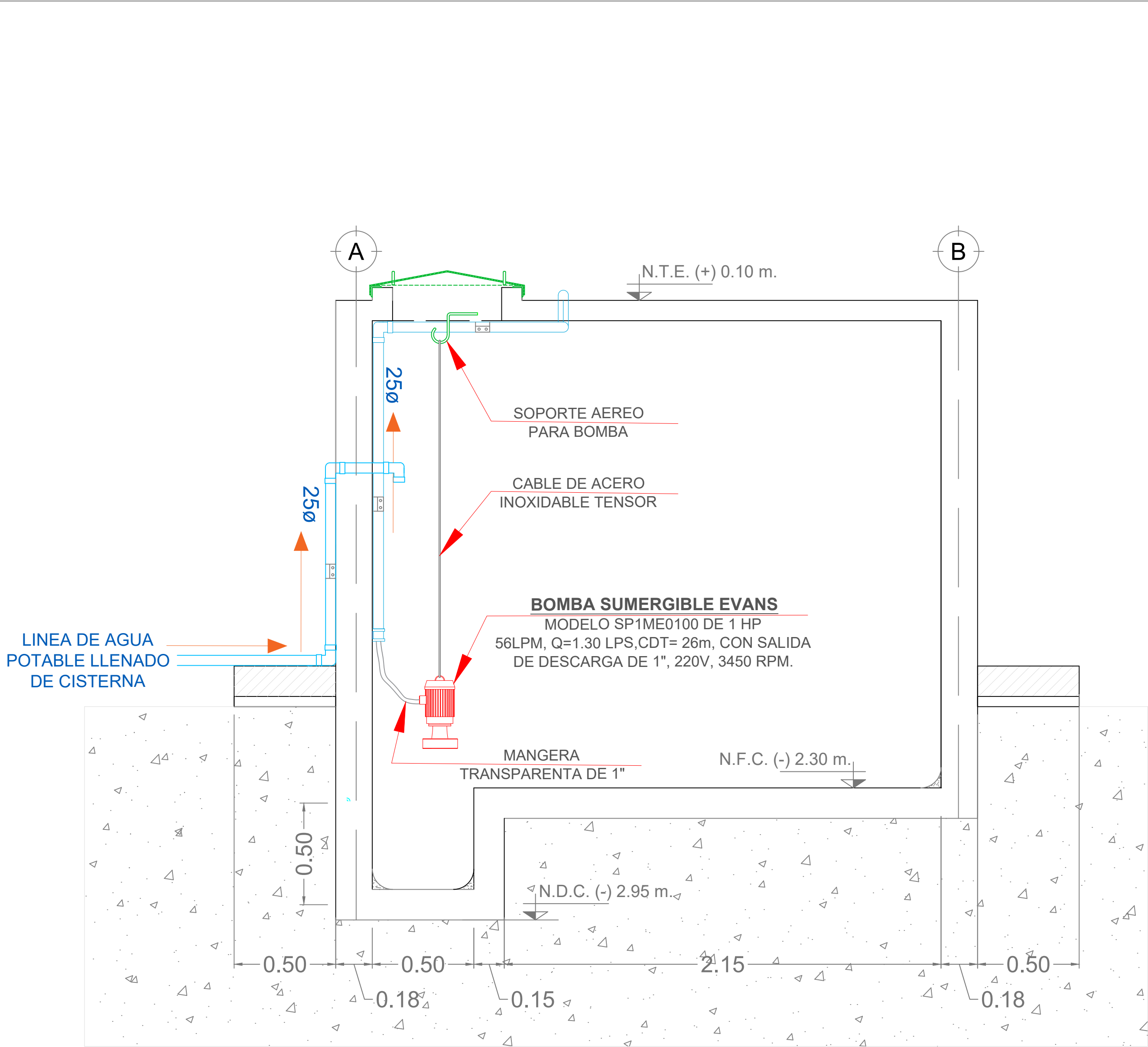
C.c.p. Ing. Gildardo Lanestosa León. - Secretario de Ordenamiento Territorial y Obras Públicas.-Edif.
C.c.p. Archivo
*JFPM



“2024, Año de Felipe Carrillo Puerto

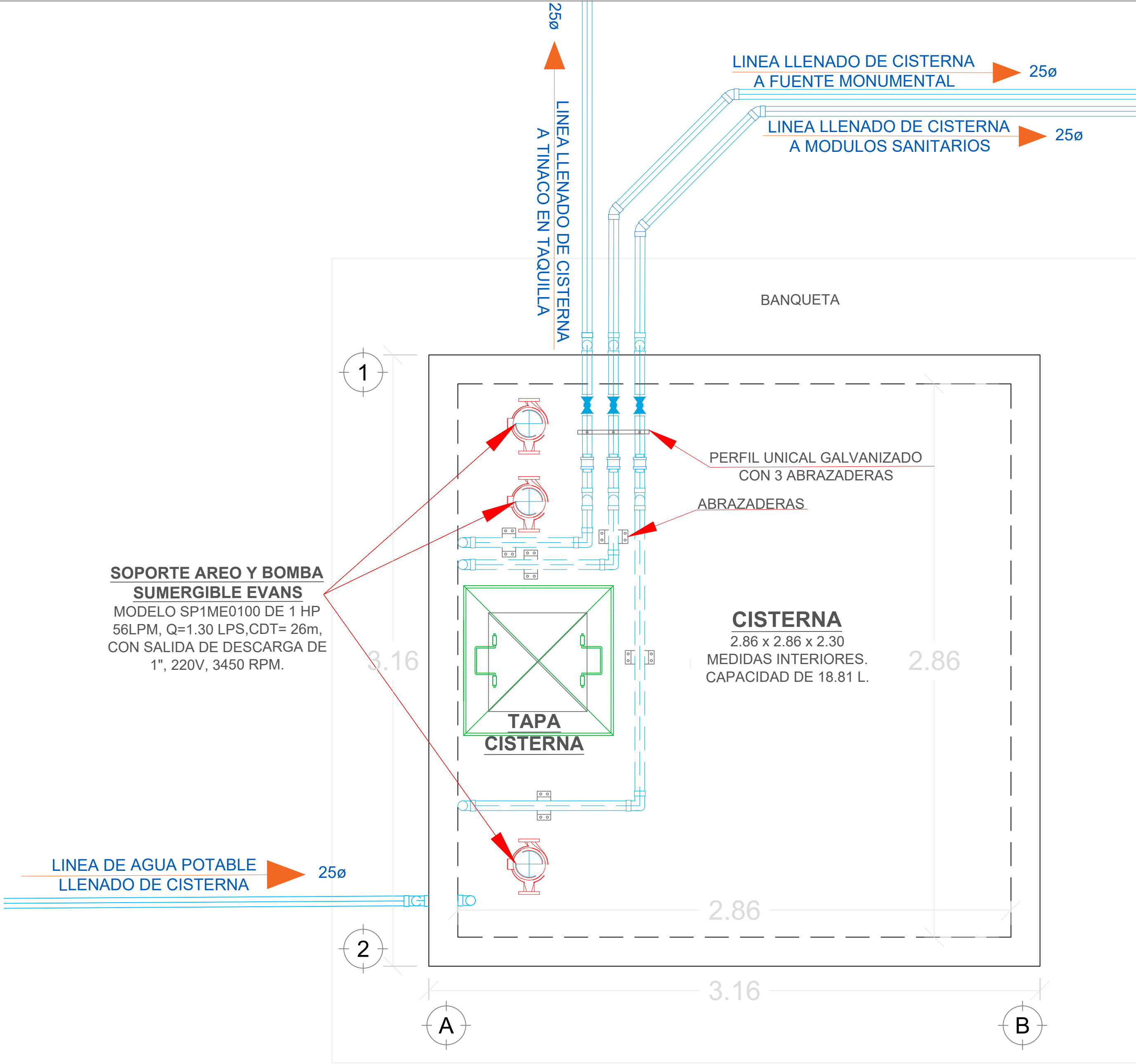
Benemérito del proletariado, revolucionario y defensor del Mayab”

Circuito Interior Carlos Pellicer Cámara 3306, Torre Carrizal, Col. Carrizal, CP 86108
Villahermosa, Tabasco, México Tel: (01 993) 313 6160 <https://tabasco.gob.mx/satan>



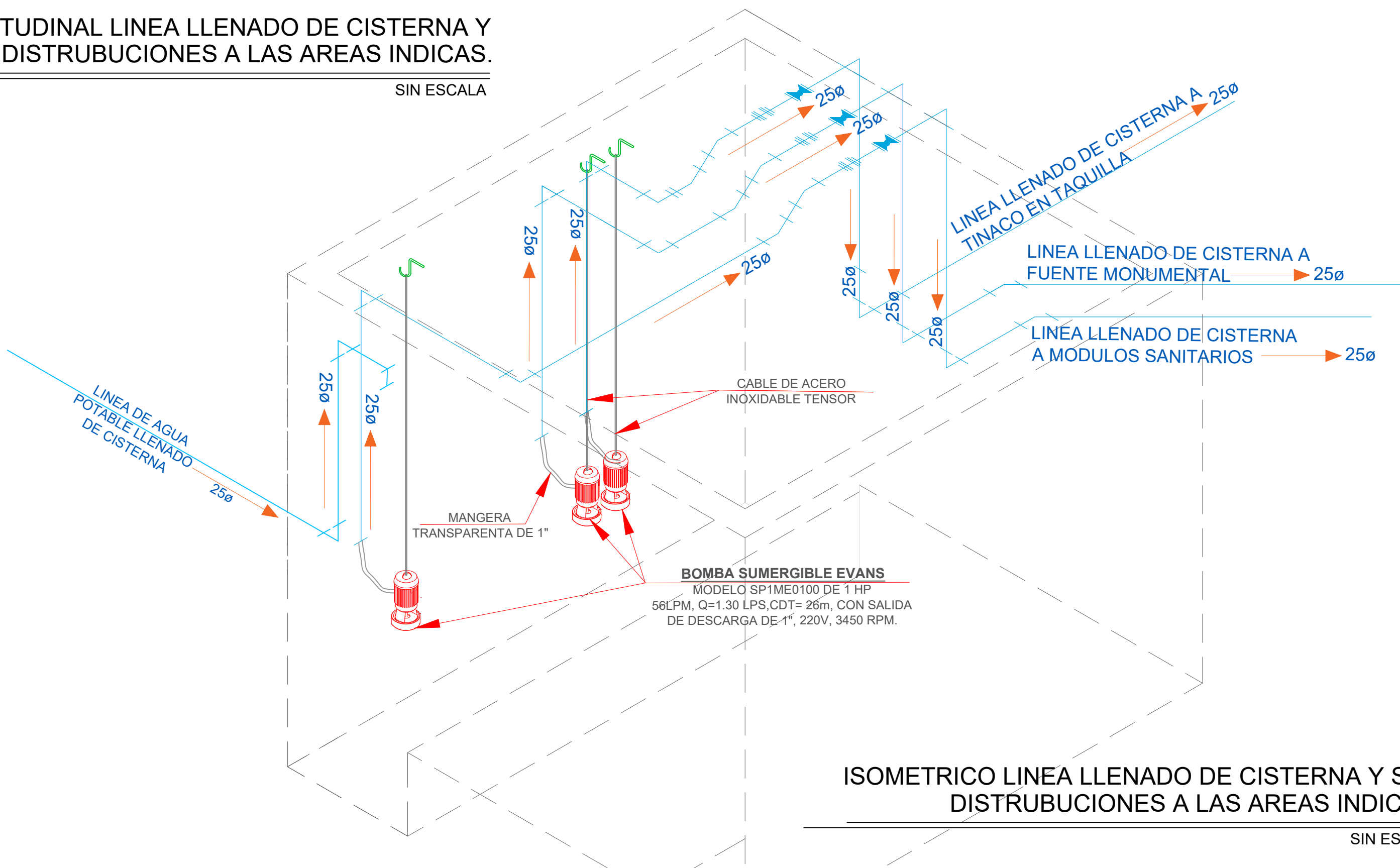
CORTE LONGITUDINAL LINEA LLENADO DE CISTERNA Y SUS DISTRUBUCIONES A LAS AREAS INDICAS.

SIN ESCALA



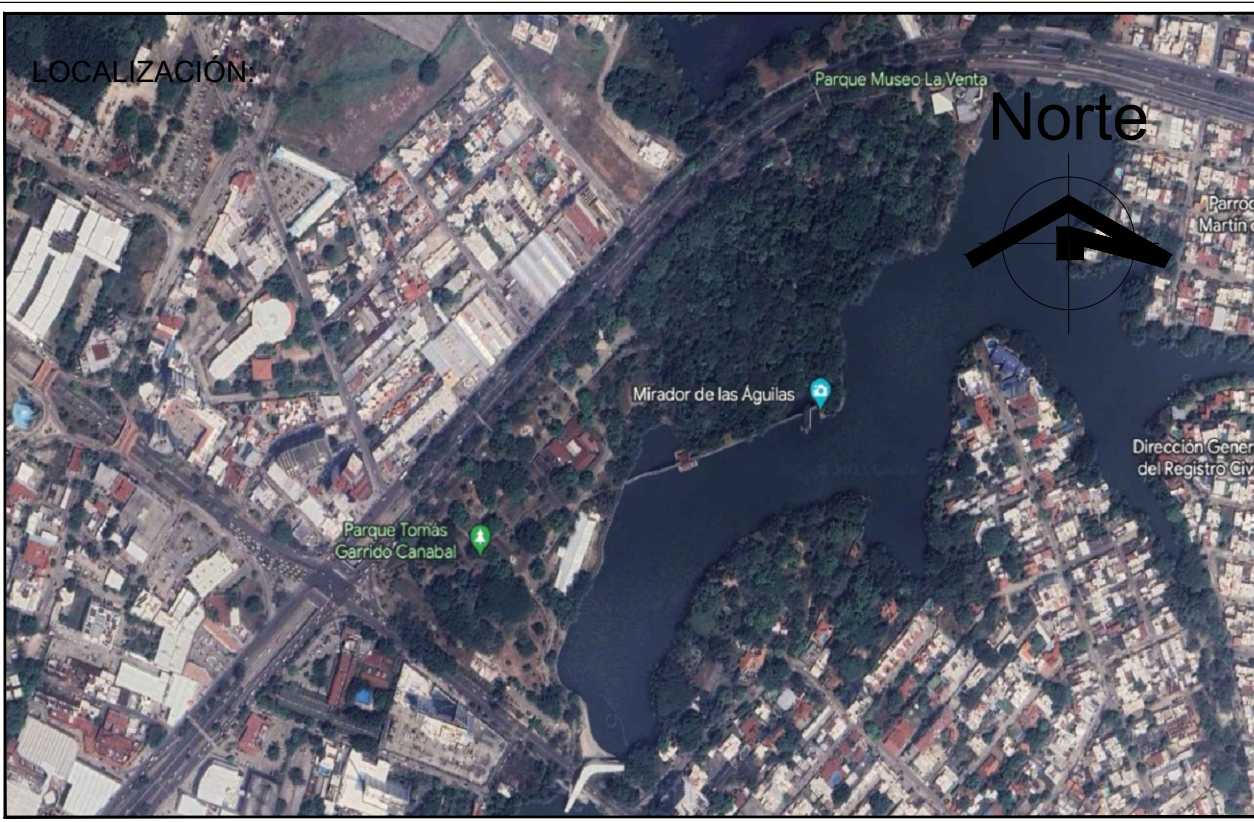
VISTA EN PLANTA LINEA LLENADO DE CISTERNA Y SUS DISTRUBUCIONES A LAS AREAS INDICAS.

SIN ESCALA



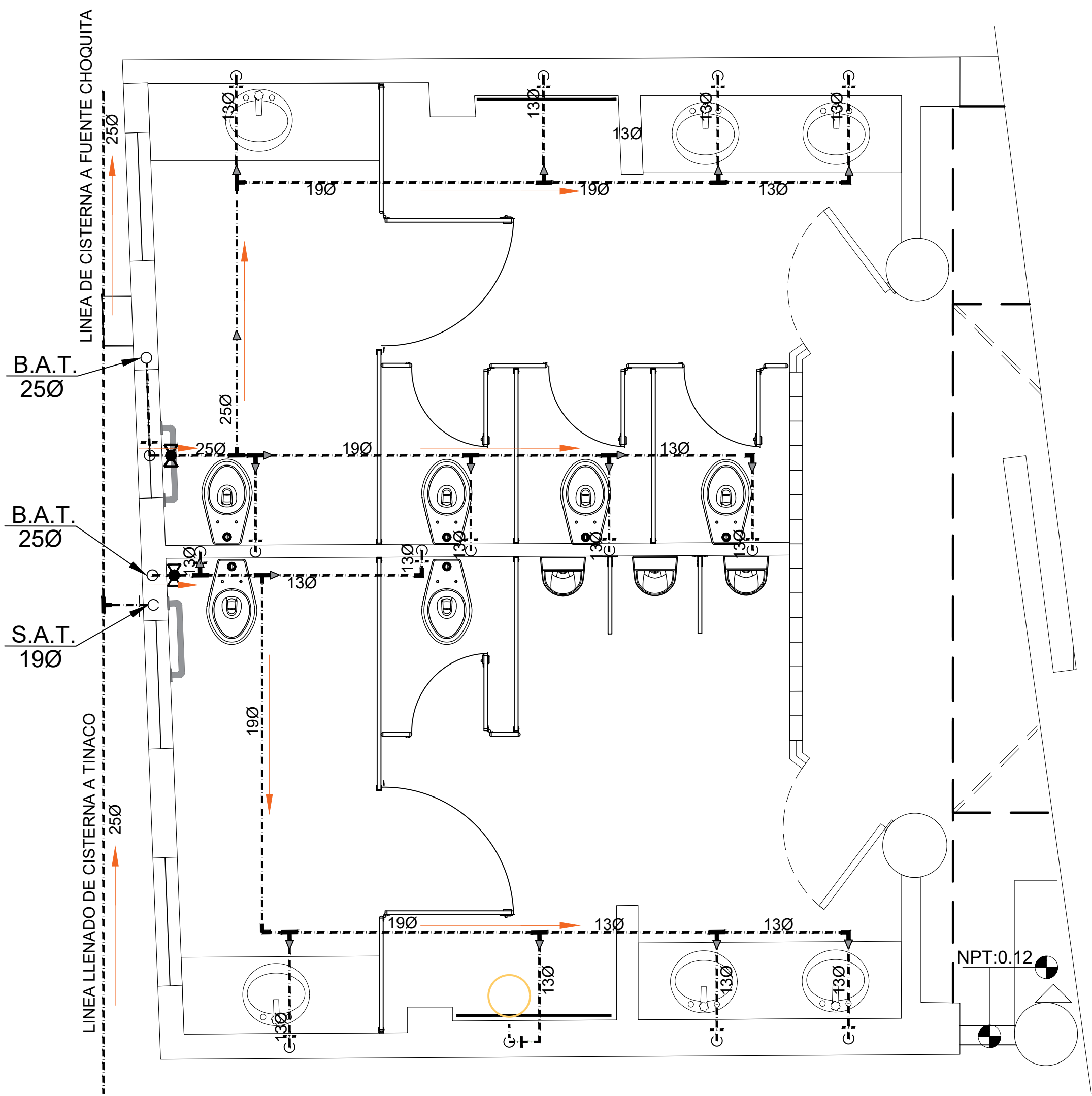
ISOMETRICO LINEA LLENADO DE CISTERNA Y SUS DISTRUBUCIONES A LAS AREAS INDICAS.

SIN ESCALA

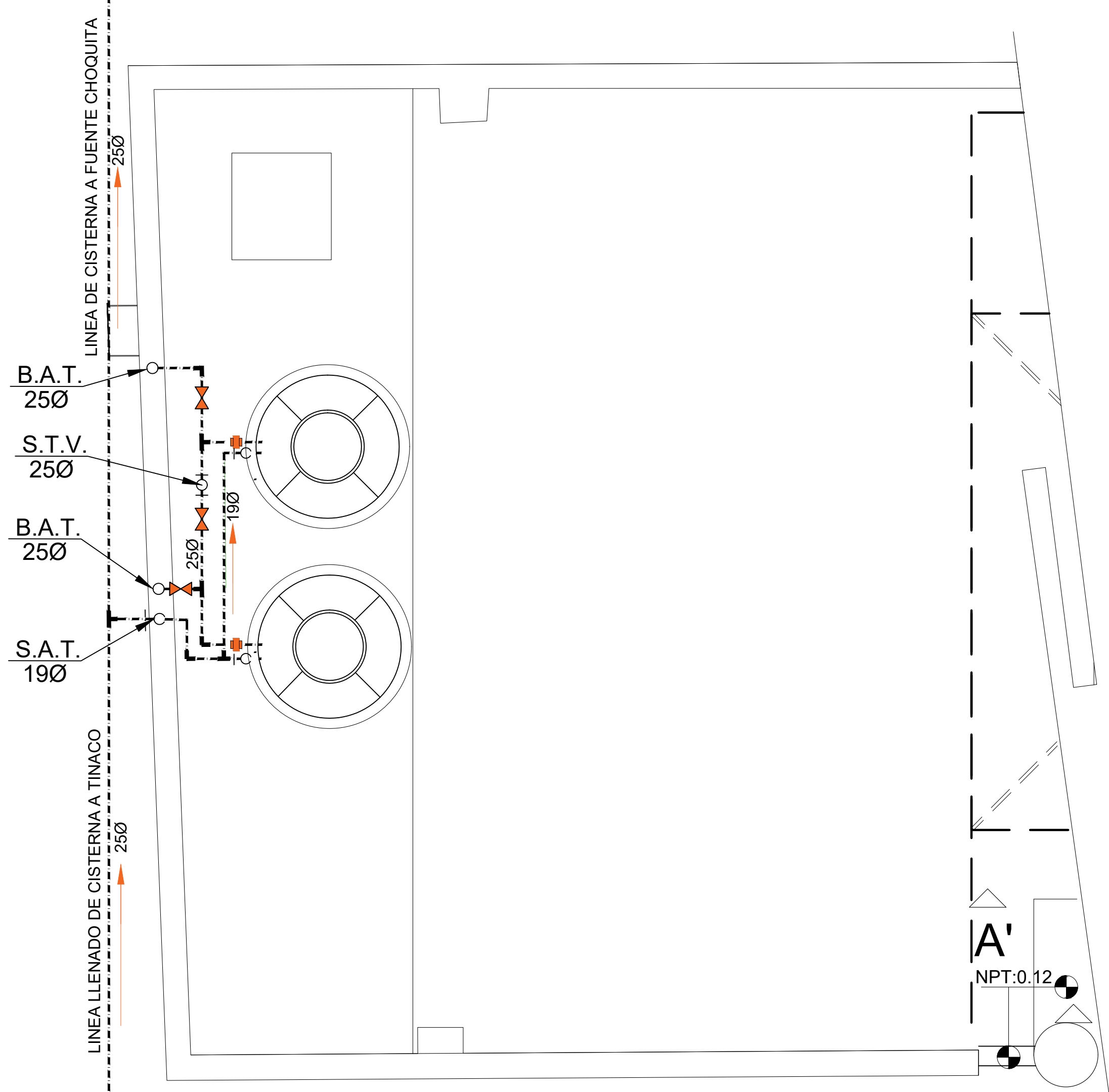


SIMBOLOGIA HIDRÁULICA :	
	TUBERIA RD 26
	CODO DE PVC DE 90°
	TEE DE PVC
	CODO DE PVC DE 45°
	COPEL PVC
	REDUCCION, DIAMETRO INDICADO
	VALVULA DE GLOBO
	VALVULA CHECK COLUMPIO
	CONECTOR HEMBRA
	DIAMETRO DE LA TUBERIA EN MM.
	SENTIDO DEL FLUJO
	REGISTRO DE VALVULAS
	REGISTRO HIDRAULICO
	REGISTRO SANITARIO
	TUERCA UNION
	2 CODOS DE 90 HACIA ARRIBA CON DERIVACION AL FRENTE
	2 CODOS DE 90 HACIA ARRIBA CON DERIVACION ATRAS
	2 CODOS DE 90 HACIA ABAJO CON DERIVACION AL FRENTE
	CODO DE 90 HACIA ABAJO
	ABRAZADERAS
	BOMBA SUMERGIBLE, VISTA EN PLANTA
NOMENCLATURA :	
LLN.	LLAVE DE NARIZ
B.A.T.	BAJA AGUA DEL TINACO
S.A.T.	SUBE AGUA AL TINACO
S.T.V.	SUBE TUBO DE VENTILACION
N.P.T.	NIVEL DE PISO TERMINADO
N.F.F.	NIVEL DE FONDO DE LA FUENTE

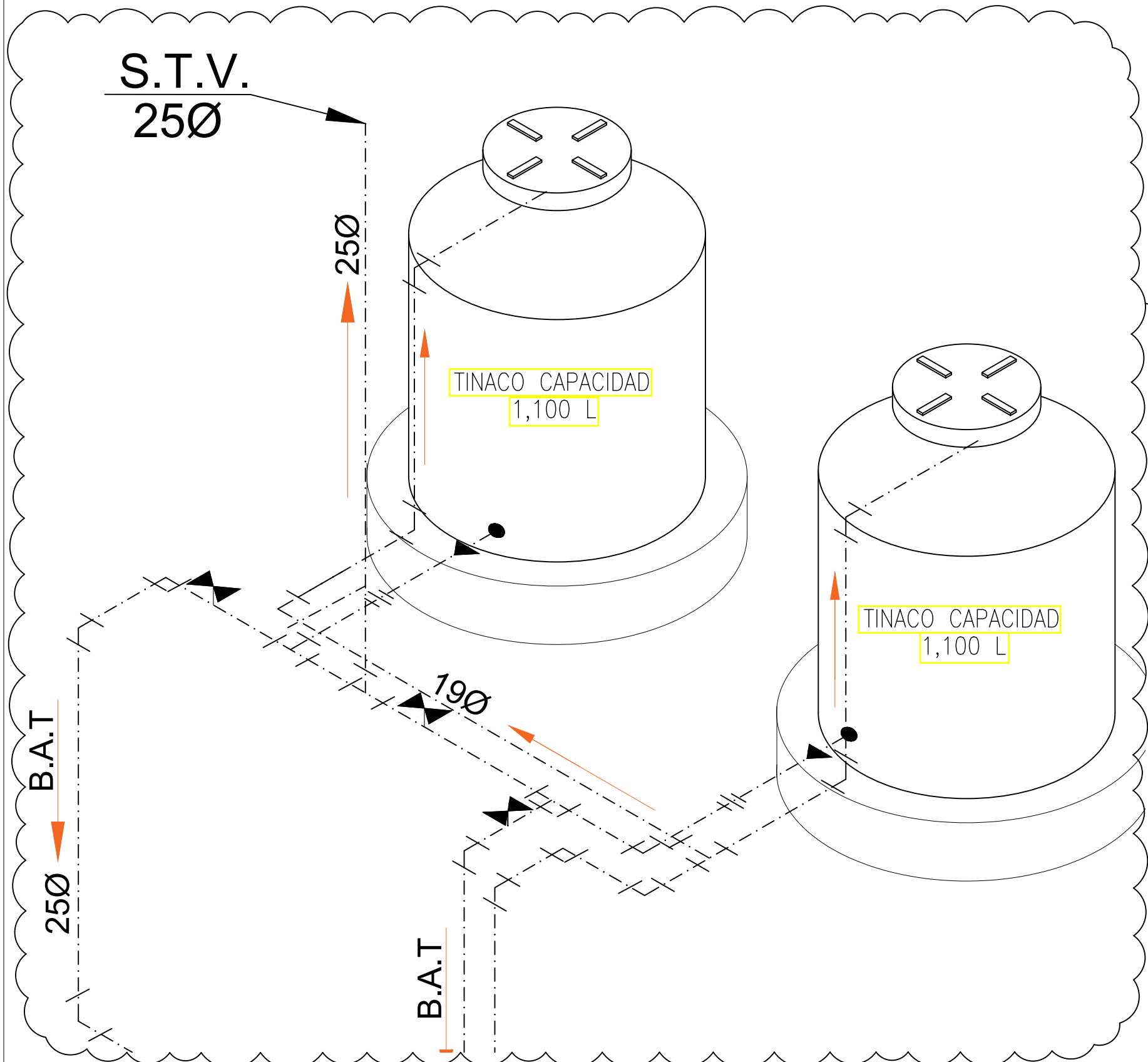
GOBIERNO DEL ESTADO DE TABASCO		
	SOTOP SECRETARÍA DE ORDENAMIENTO TERRITORIAL Y OBRAS PÚBLICAS	SOP SUBSECRETARÍA DE OBRAS PÚBLICAS
	DATM DIRECCIÓN DE ASISTENCIA TÉCNICA A LOS MUNICIPIOS	
PROYECTO: REHABILITACIÓN DEL PARQUE MUSEO LA VENTA EN LA CIUDAD DE VILLAHERMOSA TABASCO, PRIMERA ETAPA.		
UBICACIÓN: Av. Adolfo Ruiz Cortines S/N Jesús García, 86040, Centro. MUNICIPIO: Centro, Tabasco.		
PLANO: CISTERNA INSTALACION HIDRAULICA		
Vo. Bo. : ARQ. THELMA PATRICIA SILVA PADRÓN DIRECTORA DE ASISTENCIA TÉCNICA A LOS MUNICIPIOS		
REVISÓ:	Vo. Bo. :	CLAVE DEL PLANO:
ARQ. THELMA PATRICIA SILVA PADRÓN DIRECTORA DE ASISTENCIA TÉCNICA A LOS MUNICIPIOS CED. PROF. 1362279		PMLV.IH-01
PROYECTO Y DIBUJÓ:		ACOTACIONES: EN METROS
ARQ. THELMA PATRICIA SILVA PADRÓN DIRECTORA DE ASISTENCIA TÉCNICA A LOS MUNICIPIOS CED. PROF. 1362279		FECHA: 2023
	SECRETARIA DE CULTURA DE LA DIRECCIÓN DE SITIOS Y MONUMENTOS	ESCALA: SIN ESCALA



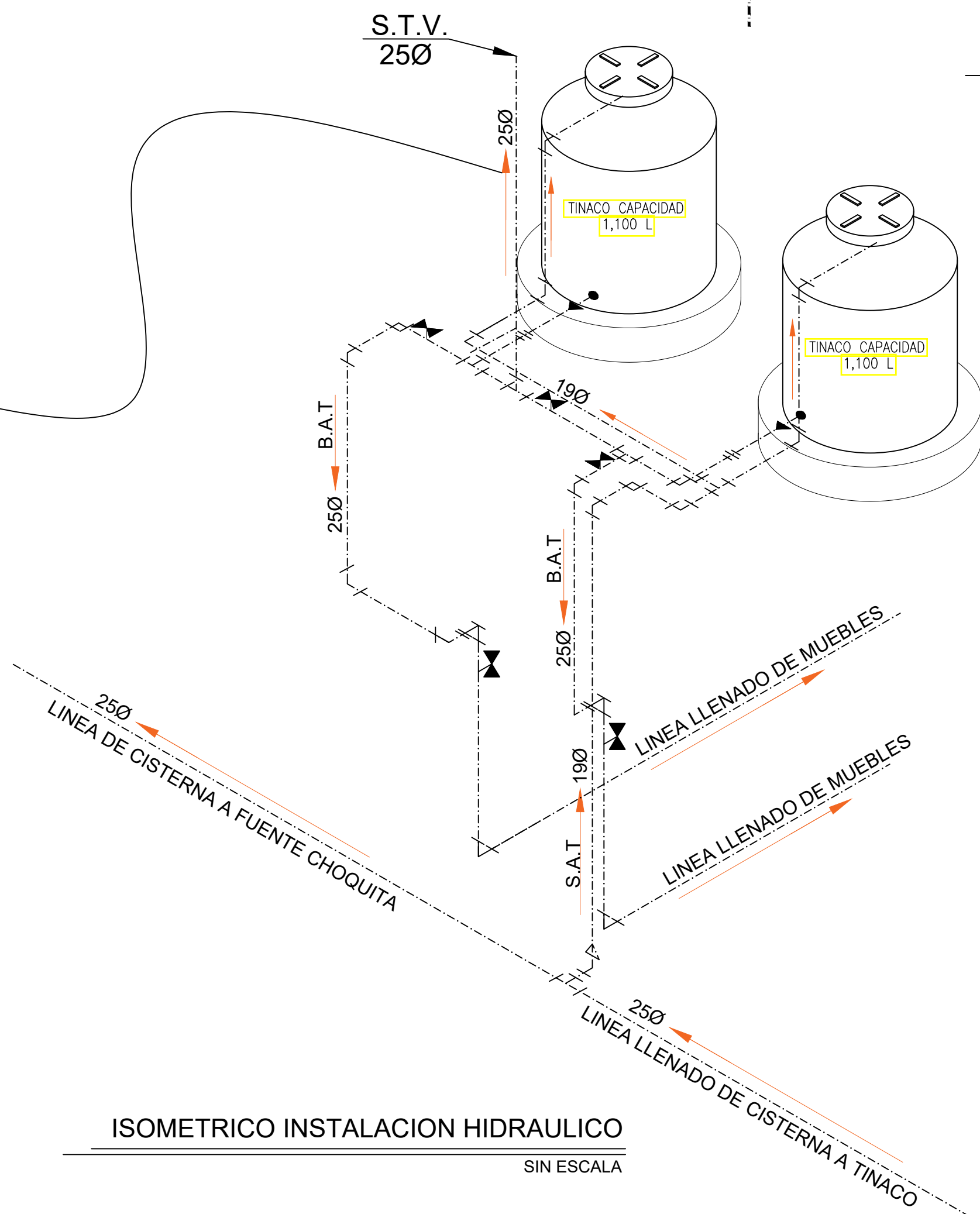
PLANTA DE INSTALACIÓN HIDRÁULICA
ESCALA 1 : 25



PLANTA DE INSTALACIÓN HIDRÁULICA EN AZOTEA
ESCALA 1 : 25



ARREGLO DE TINACOS EN AZOTEA
SIN ESCALA

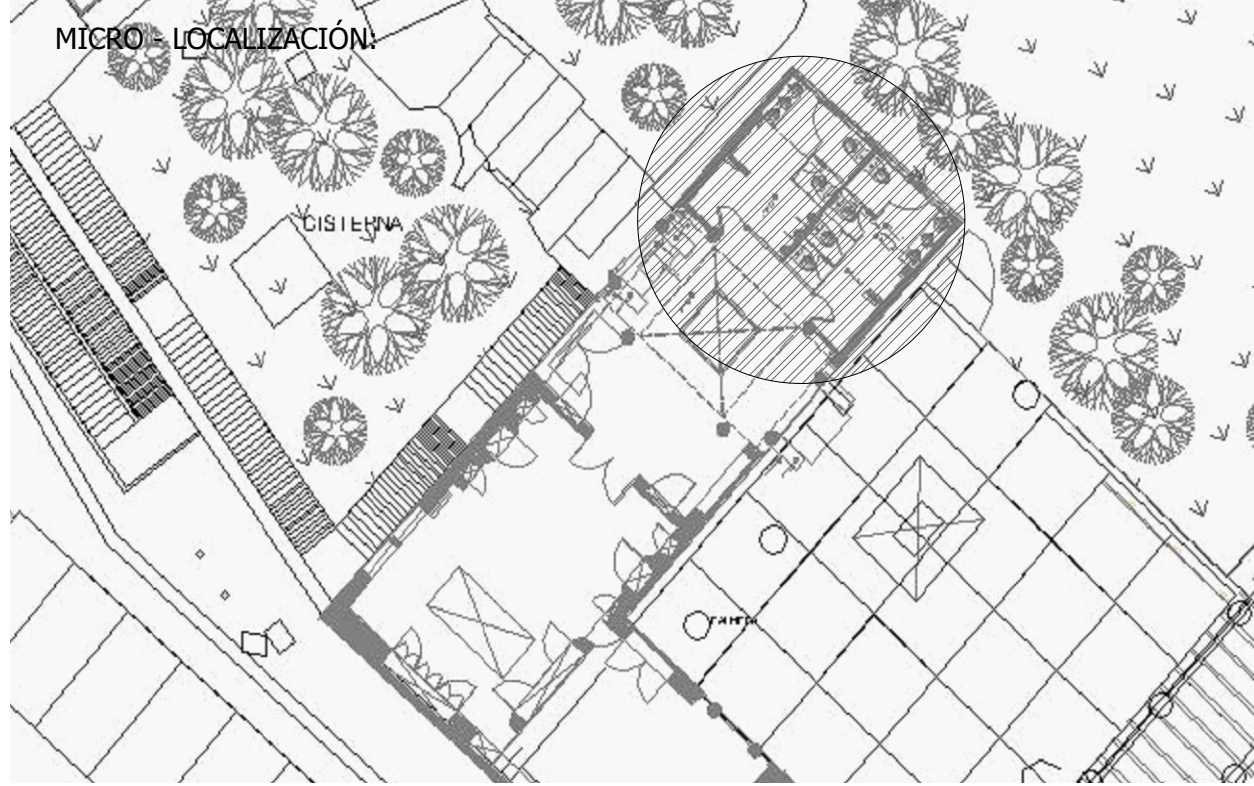
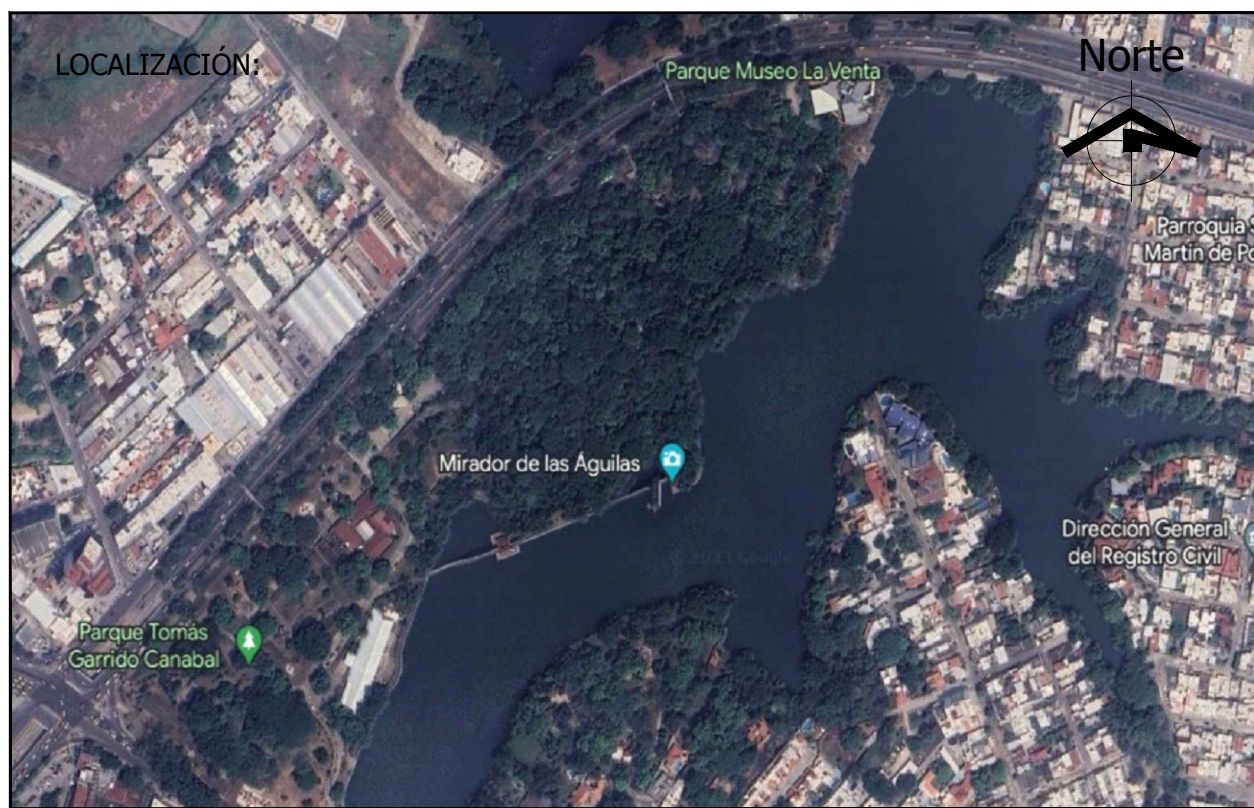


ISOMETRICO INSTALACION HIDRAULICO
SIN ESCALA

NORMAS Y ESPECIFICACIONES

- 1.- TUBERIA Y CONEXIONES DE PVC QUE CUMPLE LA NORMA NMM-142/1-CNCP-2011.
- 2.- LA PARTE SUPERIOR DE LAS TUBERIAS CANALIZADAS POR PISOS Y SUBTERRANEAS, DEBERAN QUEDAR A UNA PROFUNDIDAD MINIMA DE 30cm.
- 3.- EN LA CONEXION DE LOS TUBOS SE EMPLEARAN TRAMOS ENTEROS Y SOLO SE PERMITIRAN UNIONES EN AQUELLOS CASOS EN QUE LA LONGITUD DE LA TUBERIA REBASE LA DIMENSION COMERCIAL.
- 4.- LOS CORTES EN LOS TUBOS SE EJECUTARAN EN ANGULO RECTO CON RESPECTO AL EJE LONGITUDINAL DEL TUBO EMPLEANDO HERRMIENTA APROPIADA PARA CADA TIPO DE TUBO.
- 5.- LOS TUBOS QUE SE RECORTEN DEBERAN REVOCARSE CON LIJA, HASTA ELIMINAR LAS IRREGULARIDADES DEBIDAS AL CORTE.
- 6.- LA TUBERIA DE PVC Y SUS CONEXIONES PARA AGUA FRIA SE UNIRAN POR MEDIO DE PEGAMENTO SEGUN PROVEEDOR.
- 7.- LAS VALVULAS DEBERAN QUEDAR LOCALIZADAS EN LUGARES ACCESIBLES Y CON EL ARO HACIA EL OPERADOR.
- 8.- CONEXIONES:
Codos, Tee, Reducciones; SERAN DE PVC.
- 9.- SE DEBERA PROBAR LA INSTALACION A UNA PRESION DE 8.8 kg/cm² (125 LB/pulg.2) DURANTE 3 HRS COMO MINIMO, Y A 5 HRS COMO MAXIMO.

* VALVULAS DE COMPUERTA SERAN DE LA MISMA DE PVC.



SIMBOLOGIA HIDRÁULICA :		NOMENCLATURA :	
	TUBERIA RD 26	LLN	LLAVE DE NARIZ
	CODO DE PVC DE 90°	B.A.T.	BAJA AGUA DEL TINACO
	TEE DE PVC	S.A.T.	SUBE AGUA AL TINACO
	CODO DE PVC DE 45°	S.T.V.	SUBE TUBO DE VENTILACION
	COPLÉ PVC	N.P.T.	NIVEL DE PISO TERMINADO
	REDUCCION, DIAMETRO INDICADO	N.F.F.	NIVEL DE FONDO DE LA FUENTE
	VALVULA DE GLOBO	WC	INODORO
	VALVULA CHECK COLUMPIO	RG	REGADERA
	CONECTOR HEMBRA	LVB	LAVABO
	REGISTRO DE VALVULAS		
	REGISTRO HIDRAULICO		
	REGISTRO SANITARIO		
	TUERCA UNION		
	2 Codos de 90° HACIA ARRIBA CON DERIVACION AL FRENTE		
	2 Codos de 90° HACIA ARRIBA CON DERIVACION ATRAS		
	2 Codos de 90° HACIA ABAJO CON DERIVACION AL FRENTE		
	CODO DE 90° HACIA ABAJO		

GOBIERNO DEL ESTADO DE TABASCO

	SOTOP SECRETARÍA DE ORDENAMIENTO	SOP SUBSECRETARÍA DE OBRAS PÚBLICAS	DATM DIRECCIÓN DE ASISTENCIA TÉCNICA A LOS MUNICIPIOS
--	--	---	---

PROYECTO:	Rehabilitación del Paque Museo La Venta, en al ciudad de Villahermosa, Tabasco. Primera etapa.	MUNICIPIO: Centro, Tabasco.
-----------	--	-----------------------------

PLANO:	INSTALACIÓN HIDRAULICA MODULOS SANITARIOS
--------	--

Vo. Bo. :	ARO. THELMA PATRICIA SILVA PADRÓN DIRECTORA DE ASISTENCIA TÉCNICA A LOS MUNICIPIOS
-----------	---

REVISÓ:	Vo. Bo. :	CLAVE DEL PLANO:
---------	-----------	------------------

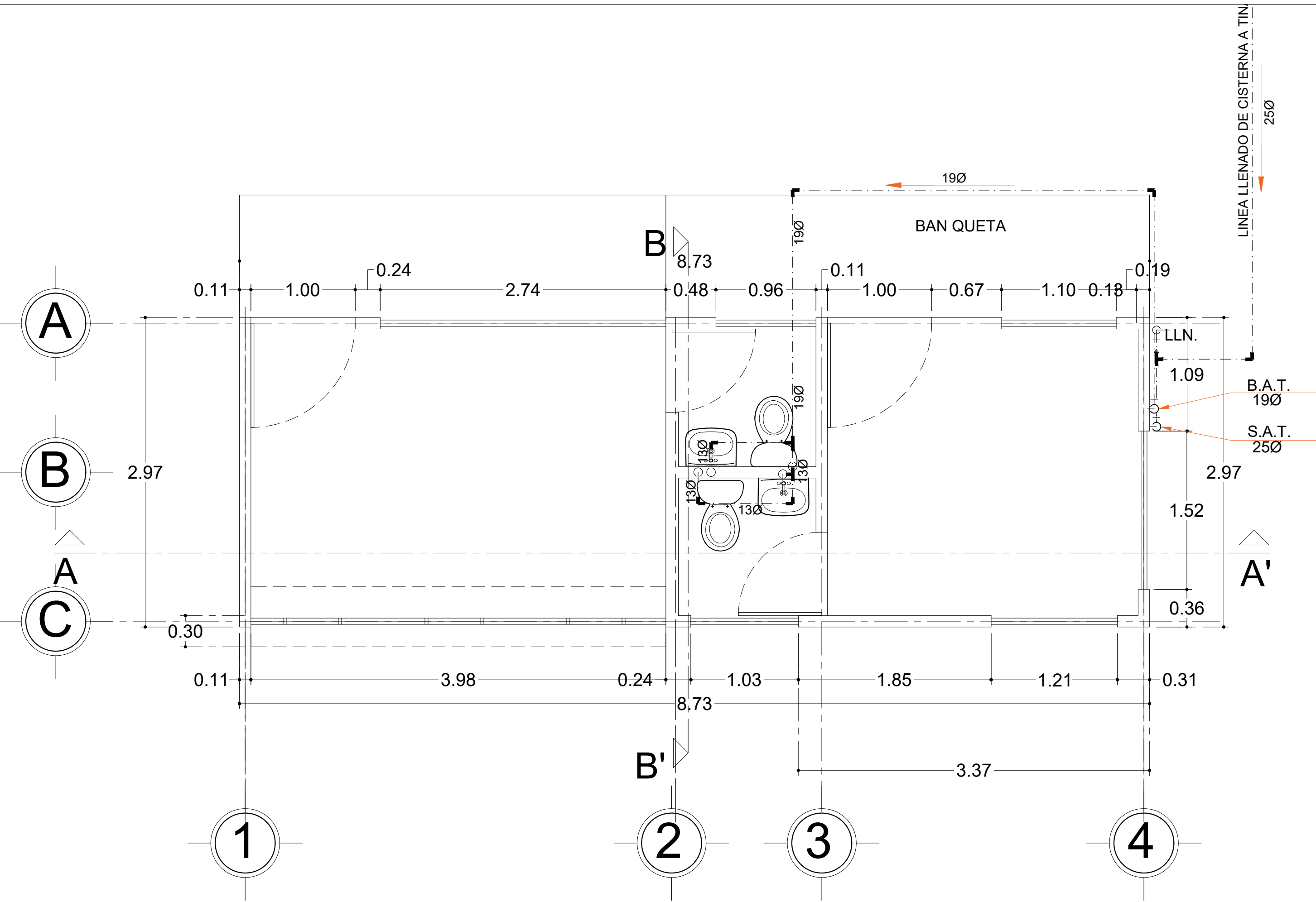
ARO. THELMA PATRICIA SILVA PADRÓN DIRECTORA DE ASISTENCIA TÉCNICA A LOS MUNICIPIOS CED. PROF. 9362279		
---	--	--

PROYECTÓ Y DIBUJÓ:		
--------------------	--	--

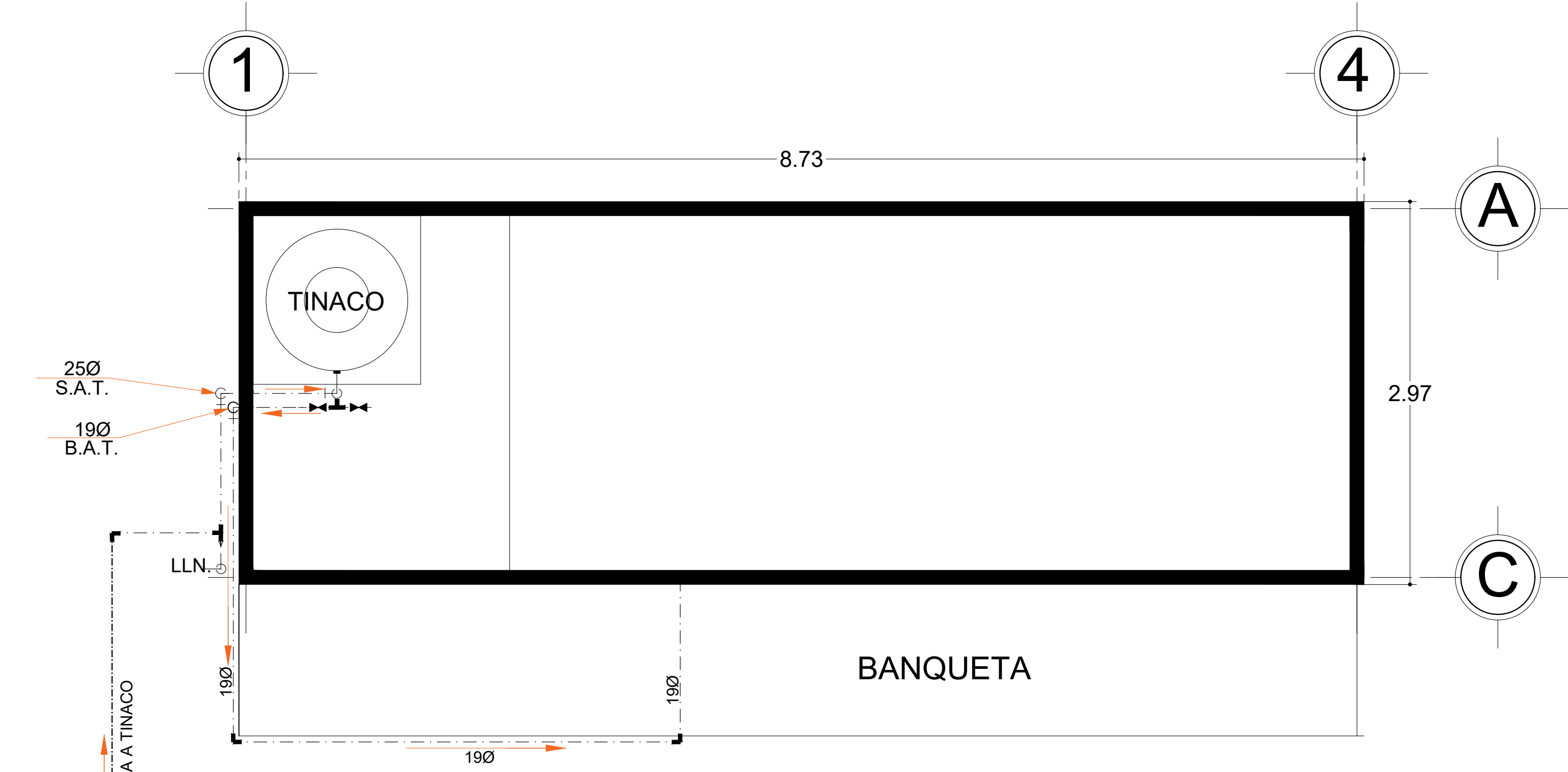
ING. JUAN JOSÉ RAMÓN DE LA CRUZ SERVICIOS PROFESIONALES CED. PROF. 12362788		
---	--	--

SECRETARÍA DE CULTURA DE LA DIRECCIÓN DE SITIOS Y MONUMENTOS		
---	--	--

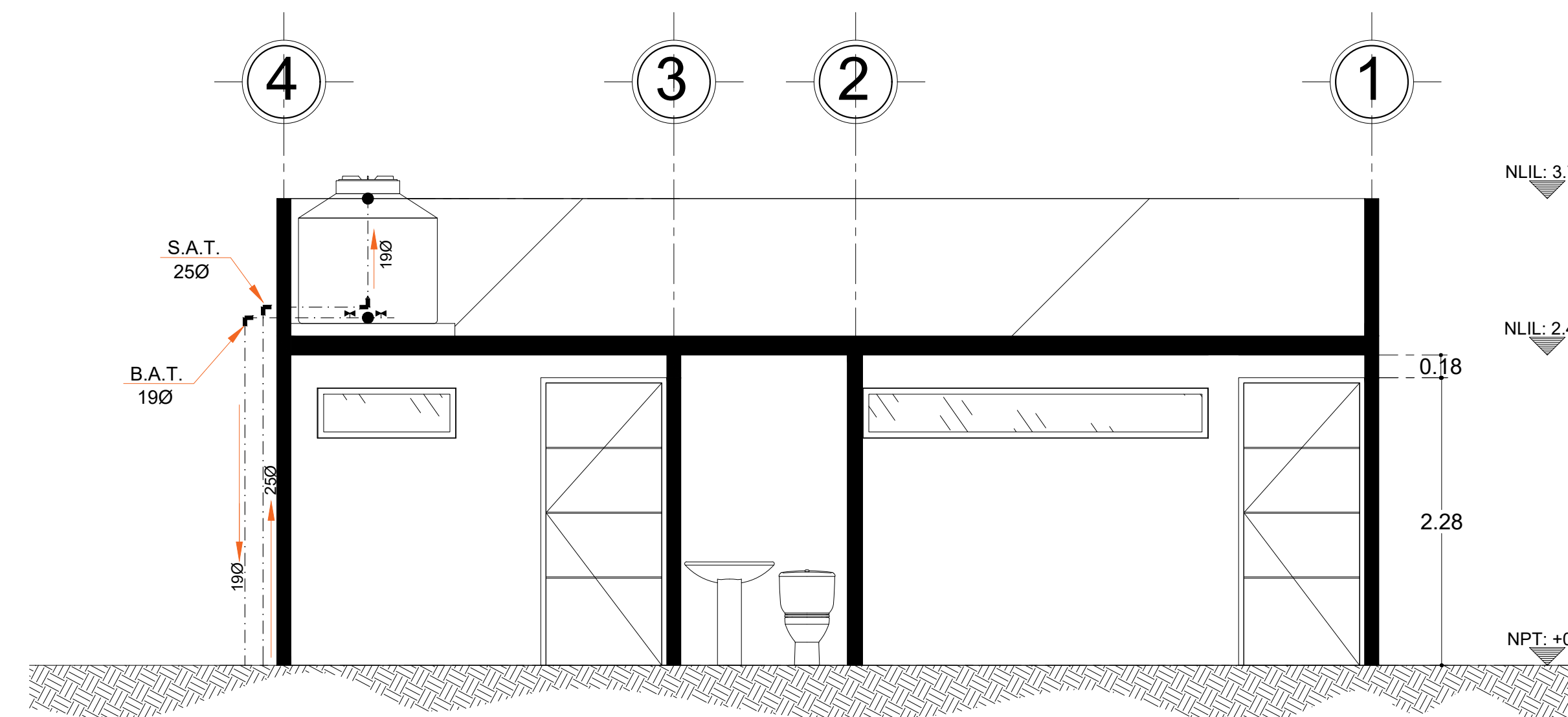
ACOTACIONES:	EN METROS
FECHA:	2023
ESCALA:	INDICADA



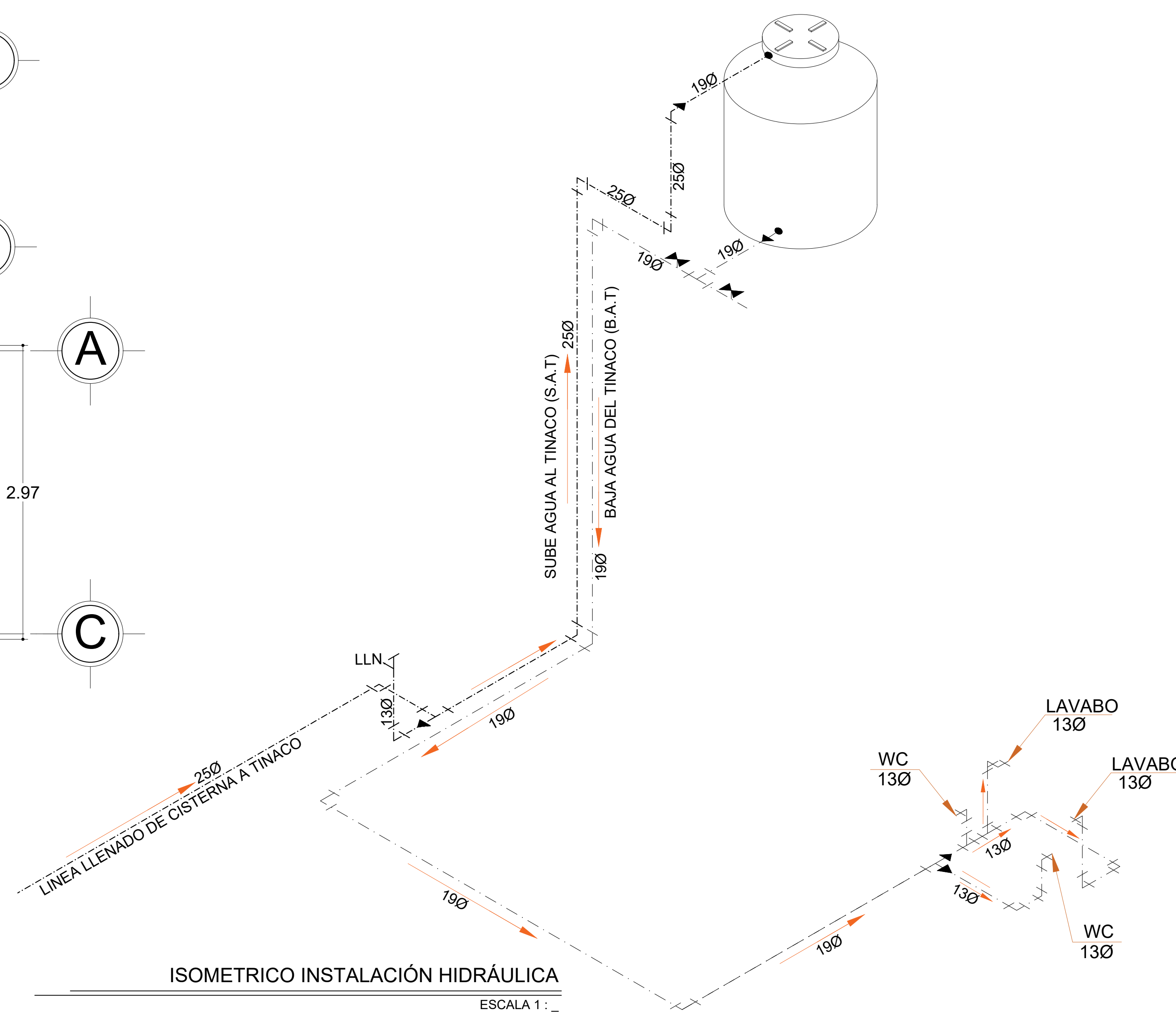
PLANTA DE INSTALACIÓN HIDRÁULICA
ESCALA 1 : _



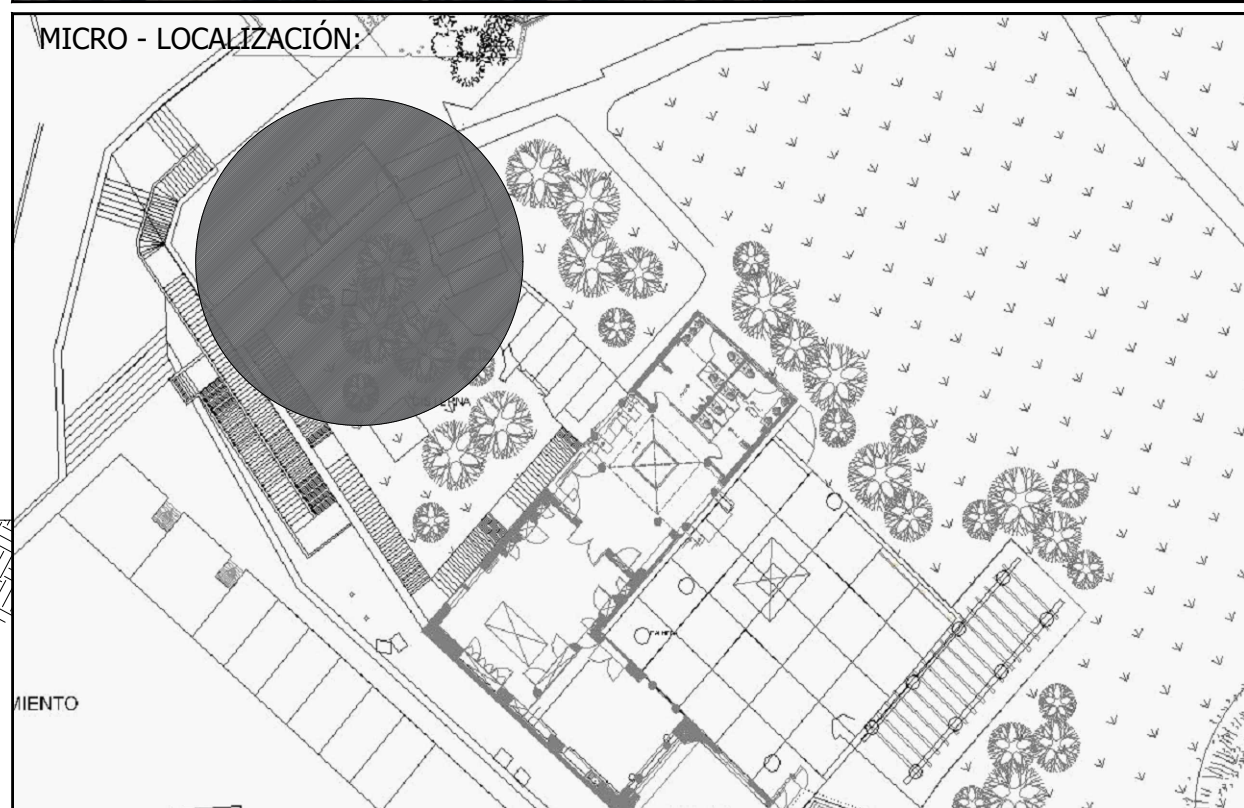

PLANTA DE INSTALACIÓN HIDRÁULICA EN AZOTEA
ESCALA 1 : _



CORTE PLANO DE INSTALACIÓN HIDRÁULICA
ESCALA 1 : _



ISOMETRICO INSTALACIÓN HIDRÁULICA
ESCALA 1 : _

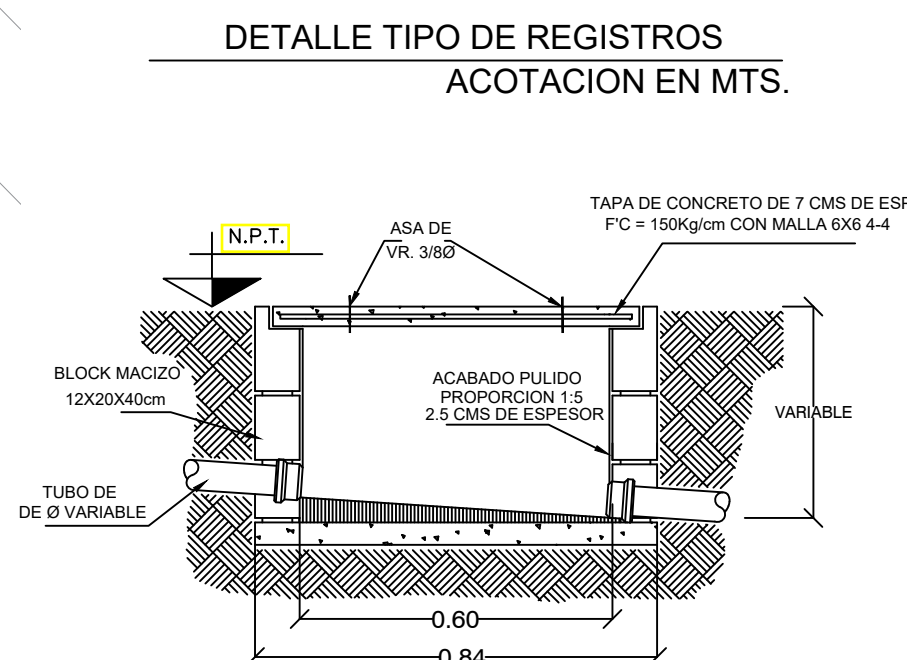


SIMBOLOGIA HIDRÁULICA :		NOMENCLATURA :	
	TUBERIA RD 26	LLN	LLAVE DE NARIZ
	CODO DE PVC DE 90°	B.A.T.	BAJA AGUA DEL TINACO
	TEE DE PVC	S.A.T.	SUBE AGUA AL TINACO
	CODO DE PVC DE 45°	S.T.V.	SUBE TUBO DE VENTILACIÓN
	COUPLE PVC	N.P.T.	NIVEL DE PISO TERMINADO
	REDUCCION, DIAMETRO INDICADO	N.F.F.	NIVEL DE FONDO DE LA FUENTE
	VALVULA DE GLOBO	WC	INODORO
	VALVULA CHECK COLUMPIO	RG	REGADERA
	CONECTOR HEMBRA	LVS	LAVABO
	DIAMETRO DE LA TUBERIA EN MM.		
	SENTIDO DEL FLUJO		
	REGISTRO DE VALVULAS		
	REGISTRO HIDRAULICO		
	REGISTRO SANITARIO		
	TUERCA UNION		
	2 CODOS DE 90 HACIA ARRIBA CON DERIVACION AL FRENTE		
	2 CODOS DE 90 HACIA ARRIBA CON DERIVACION ATRAS		
	2 CODOS DE 90 HACIA ABAJO CON DERIVACION AL FRENTE		
	CODO DE 90 HACIA ABAJO		

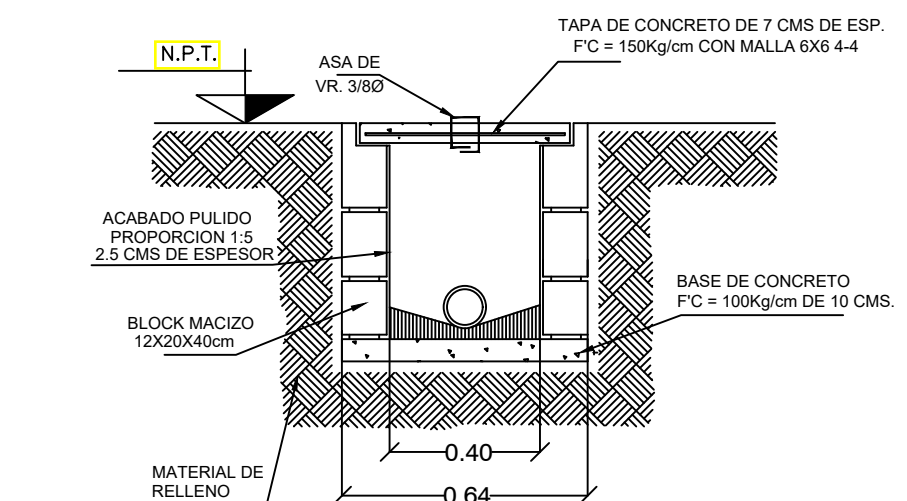
GOBIERNO DEL ESTADO DE TABASCO		
SECRETARÍA DE ORDENAMIENTO TERRITORIAL Y OBRAS PÚBLICAS	SUBSECRETARÍA DE OBRAS PÚBLICAS	DIRECCIÓN DE ASISTENCIA TÉCNICA A LOS MUNICIPIOS
PROYECTO: REHABILITACIÓN DEL PARQUE MUSEO LA VENTA EN LA CIUDAD DE VILLAHERMOSA TABASCO, PRIMERA ETAPA.		
UBICACIÓN: Av. Adolfo Ruiz Cortines S/N Jesús García, 86040, Centro, MUNICIPIO: Centro, Tabasco.		
PLANO:	PLANO HIDRAULICO TAQUILLA	
Vo. Bo. :		
ARQ. THELMA PATRICIA SILVA PADRÓN DIRECTORA DE ASISTENCIA TÉCNICA A LOS MUNICIPIOS		
REVISÓ:	Vo. Bo. :	CLAVE DEL PLANO:
ARQ. THELMA PATRICIA SILVA PADRÓN DIRECTORA DE ASISTENCIA TÉCNICA A LOS MUNICIPIOS CED. PROF. 5360279		
PROYECTÓ Y DIBUJÓ:	ACOTACIONES: EN METROS	
ARQ. GABRIELA CERINO GÓMEZ JEFE DE DEPARTAMENTO CED. PROF. 9229269	FECHA: 2023	
	SECRETARIA DE CULTURA DE LA DIRECCIÓN DE SITIOS Y MONUMENTOS	
	ESCALA: SIN ESCALA	



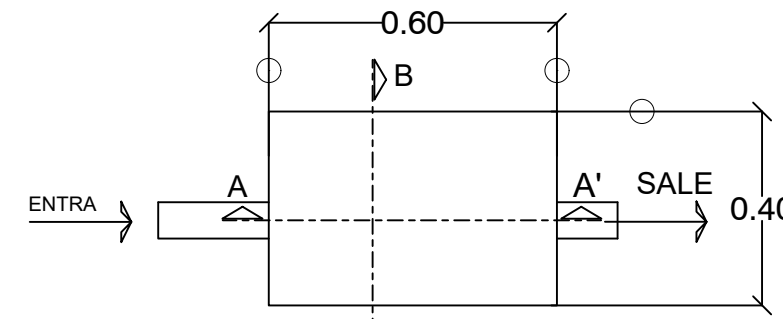
NOTA:
TODOS LOS REGISTROS SANITARIOS QUEDARAN 10 CM
POR ENCIMA DEL NIVEL DE TERRENO NATURAL PARA
EVITAR ENTRE MATERIAL ORGANICO, DE IGUAL FORMA
LAS CUOTAS INDICADAS ESTAN INDICADAS SOBRE
EL NIVEL DE TERRENO NATURAL POR LO QUE LA
PROFUNDIDAD REAL Y CUOTA DE TAPA HABRA QUE
SUMARLE LOS 10 CM ANTES MENCIONADO.



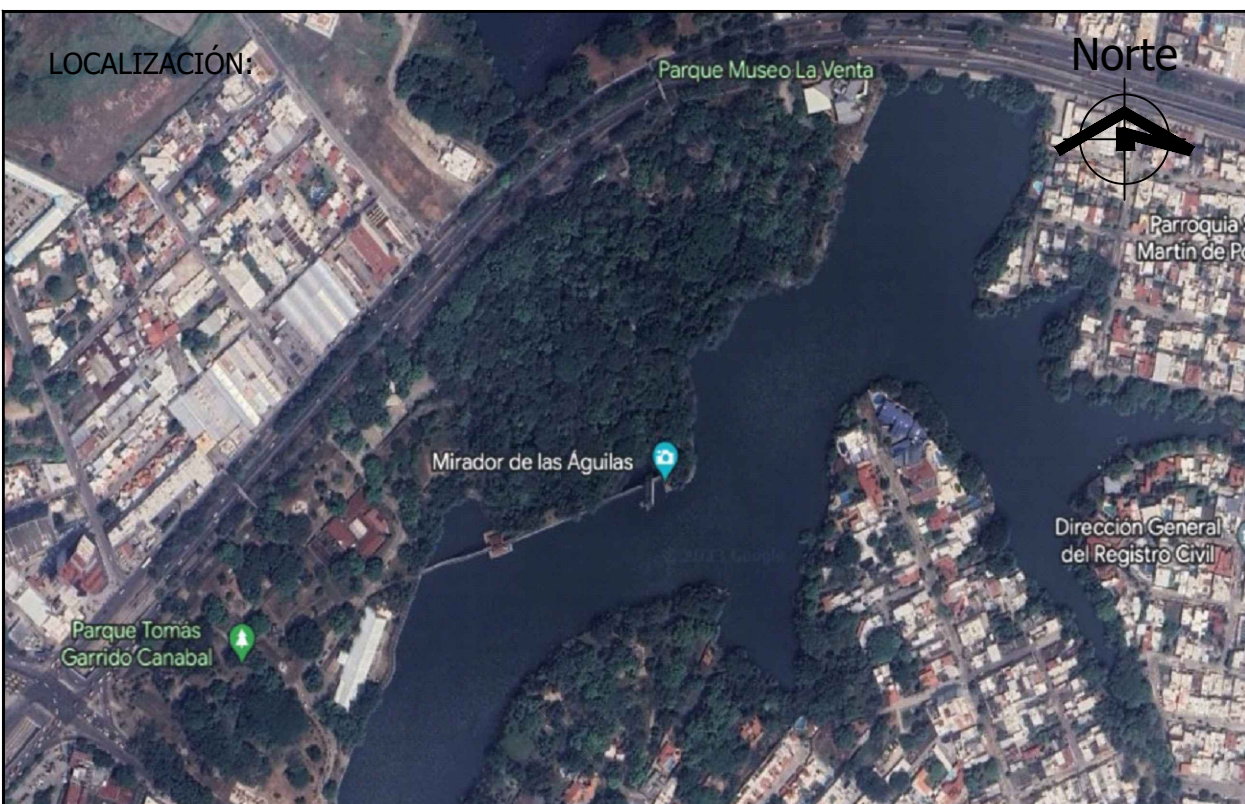
SECCION LONGITUDINAL A-A'



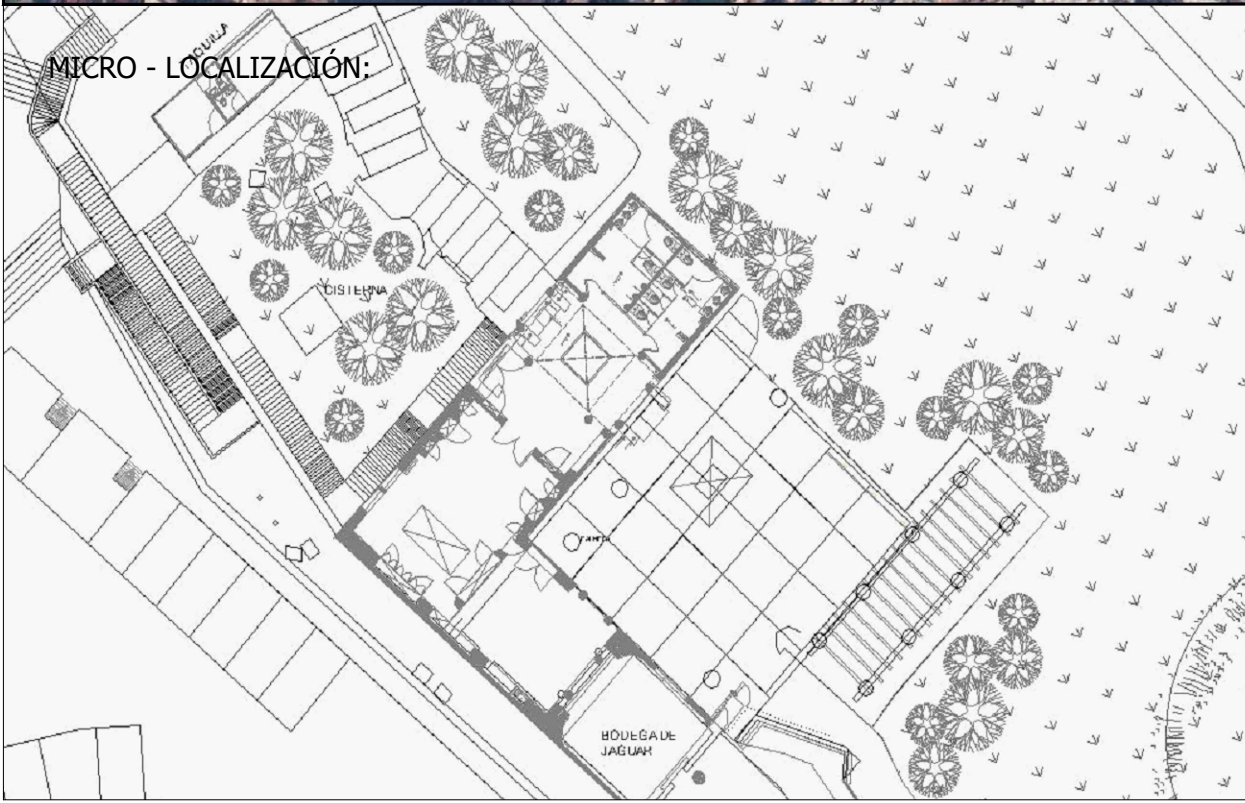
SECCION TRANSVERSAL B-B



VISTA EN PLANTA



MICRO - LOCALIZACIÓN



NORMAS Y ESPECIFICACIONES

- 1.- REGISTROS
- CADA SALIDA DE AGUAS CLARAS O NEGRAS DE CADA UNO DE LOS EDIFICIOS DEBERA DESFOGAR EN UN REGISTRO CUYAS DIMENSIONES MINIMAS SERAN LAS SIGUIENTES:
- PARA PROFUNDIDADES HASTA UN METRO ----- 40 X 40 CM.
- PARA PROFUNDIDADES DE 1.01 A 1.50 M ----- 50 X 70 CM.
- PARA PROFUNDIDADES DE 1.51 A 1.80 M ----- 60 X 80 CM.
- EN TODOS LOS CASOS LAS DIMENSIONES MINIMAS DE LAS TAPAS SERA DE 40x60 cm.
- 2.- EL COLCHON MINIMO SOBRE EL LOMO DEL TUBO SERA DE 30 cms., EN LUGARES DONDE NO HAYA TRANSITO DE VEHICULOS.

SIMBOLOGIA



NOMENCLATURA

10.50-5-15 DISTANCIA EN M.-PEND. EN MILES-# EN CMS.
PREP. PREPARACION PARA EQUIPO O MUEBLE.
-0.10 0.00 INDICA NIVEL DE TERRENO/PISO TERMINADO
-0.10 INDICA NIVEL DE PROFUNDIDAD
INDICA NIVEL DE ANKASTRE DEL REGISTRO.

NOTAS:

- NIVELES EN METROS NO SE TOMARAN COTAS A ESCALA DE ESTE PLANO, LAS COTAS RIGEN AL DIBUJO.
- EL CONTRATISTA RECTIFICARA EN EL LUGAR DE LA OBRA ANTES DE EJECUTAR, LAS DIMENSIONES Y NIVELES INDICADOS EN ESTE PLANO, DEBIENDO SOMETER A LA DIRECCION DE LA OBRA CUALQUIER DIFERENCIA QUE HUBIERE, ASI COMO LA INTERPRETACION QUE DE EL PROPIO CONTRATISTA A ESTE DIBUJO.

GOBIERNO DEL ESTADO DE TABASCO



SOTOP
SECRETARÍA DE ORDEN
TERRITORIAL Y OBRA



SOP | **DATM**
 SUBSECRETARÍA DE OBRAS PÚBLICAS | DIRECCIÓN DE ASISTENCIA TÉCNICA A LOS MUNICIPIOS



DATM
DIRECCIÓN DE ASISTENCIA
TECNICA A LOS MUNICIPIOS

PROYECTO:	Rehabilitación del Parque Museo La Venta, en la ciudad de Villahermosa, Tabasco. Primera etapa.
-----------	---

PLANO: **INSTALACIÓN DE RED SANITARIA EXTERIOR**

Vo. Bo. : ARQ. THELMA PATRICIA SILVA PADRÓN
DIRECTORA DE ASISTENCIA TÉCNICA A LOS MUNICIPIOS
CED. PROF. 9362279

REVISÓ:	Va. Bo. :	CLAVE DEL PLANO:
		PMLV.ISE-01
ING. ERNESTO RENTERIA VEGA SUPERINTENDENTE DE PROYECTOS ESPECIALES DE ISOTOP C.E.D. PROF. 11864791		

PROYECTO Y DIBUJO: ING. JUAN JOSE RAMON DE LA CRUZ <small>SECRETARÍA DE CULTURA Y TURISMO</small> <small>SECRETARÍA DE PROYECTOS Y OBRAS</small> <small>SECRETARÍA DE PLANEACIÓN</small>	SECRETARÍA DE CULTURA DE LA <u>DIRECCIÓN DE SITIOS Y MONUMENTOS</u>	ACOTACIONES: EN METROS
		FECHA: 2 0 2 3
		ESCALA: 1 : 1 0 0