



(<https://es.wikiloc.com>)

Explora

Planifica tu ruta

(<https://es.wikiloc.com/wikiloc/routePlanner.do?ref=header>)

(<https://es.wikiloc.com/wikiloc/create.do>)



Senderismo → [México](https://es.wikiloc.com/rutas/senderismo/mexico) → [Estado de Sinaloa](https://es.wikiloc.com/rutas/senderismo/mexico/estado-de-sinaloa)  
(<https://es.wikiloc.com/rutas/senderismo/mexico/estado-de-sinaloa>) → [Bienestar](https://es.wikiloc.com/rutas/senderismo/mexico/estado-de-sinaloa/bienestar)  
(<https://es.wikiloc.com/rutas/senderismo/mexico/estado-de-sinaloa/bienestar>)

# Se censaron 6 colonias fueron col.malova, lateral 18 col.rosendo g. Castro, ferrocarrilera , Renato Vega y Guamúchilera

Sé el primero en aplaudir

Aplauda

Comenta

Valora(<https://es.wikiloc.com/wikiloc/review.do?sid=151278100>)

Guarda en una Lista

Comparte

Mapas

Mapas

Nueva vista 3D PREMIUM  
Explora rutas con mayor fidelidad visual, desde las cimas hasta los valles

3D

Legal

+

-

© Wikiloc (<https://es.wikiloc.com>) | Leaflet (<http://leafletjs.com/>)

56 m

-21 m

32,96 km

## FOTOS DE LA RUTA



Ver más fotos

## AUTOR



Efraín Alcaraz Valenzuela (<https://es.wikiloc.com/wikiloc/user.do?id=11565055>)

(<https://es.wikiloc.com/wikiloc/user.do?id=11565055>)

Descarga (<https://es.wikiloc.com/wikiloc/download.do?id=151278100>)

Envía ruta al GPS(<https://es.wikiloc.com/wikiloc/download.do?id=151278100&event=gps>)

125

(<https://ayuda.wikiloc.com/article/55-que-es-el-userrank-de-wikiloc>)

📍 94

(<https://es.wikiloc.com/wikiloc/user.do?id=11565055>)

👤 64

(<https://es.wikiloc.com/wikiloc/user.do?id=11565055>)

Ver más rutas de este autor > (<https://es.wikiloc.com/wikiloc/user.do?id=11565055>)

ESTADÍSTICAS DE LA RUTA

Distancia	Desnivel positivo
32,95 km	7 m
Dificultad técnica	Desnivel negativo
Moderado	7 m
Altitud máxima	TrailRank ⓘ
56 m	40
Altitud mínima	Tipo de ruta
-20 m	Circular

Tiempo en movimiento  
una hora 38 minutos

Tiempo  
5 horas 54 minutos

Coordenadas  
2644

Fecha de subida  
25 de octubre de 2023

Fecha de realización  
octubre 2023

METEOROLOGÍA

([/premium?ref=weather\\_forecast](/premium?ref=weather_forecast))

Ver la previsión meteorológica para esta ruta con Wikiloc Premium. Más información → ([/premium?ref=weather\\_forecast](/premium?ref=weather_forecast))

¿Cómo llegar al punto de inicio?

Desde

Obtener ruta

✔ He realizado esta ruta

© Wikiloc (<https://es.wikiloc.com>) | © Efraín Alcaraz Valenzuela (<https://es.wikiloc.com/wikiloc/user.do?id=11565055>)

🚩 [marcar como no apropiado/ofensivo] ([https://es.wikiloc.com/wikiloc/contact.do?subject=Contenido no apropiado \(ref 151278100 16164746\)&body=La localización con nombre 'Se censaron 6 colonias fueron col.malova, lateral 18 col.rosendo g. Castro, ferrocarrilera , Renato Vega y Guamúchilera' creo que es inapropiada porque...](https://es.wikiloc.com/wikiloc/contact.do?subject=Contenido+no+apropiado+(ref+151278100+16164746)&body=La+localización+con+nombre+Se+censaron+6+colonias+fueron+col.malova,+lateral+18+col.rosendo+g.+Castro,+ferrocarrilera,+Renato+Vega+y+Guamúchilera+creo+que+es+inapropiada+porque...))

📄 Descarga (<https://es.wikiloc.com/wikiloc/download.do?id=151278100>)

Envía ruta al GPS(<https://es.wikiloc.com/wikiloc/download.do?id=151278100&event=gps>)


Filtros Avanzados

Filtra por mes o fecha de grabación. Encuentra rutas solo de personas a las que sigues.

Pásate a Wikiloc Premium

(/premium?ref=ad\_advanced\_filters)

Pásate a Premium para eliminar los anuncios



DESCRIPCIÓN DEL ITINERARIO

Se levantaron un Total de 36 Censod

PUNTOS DE INTERÉS

Refugio

-11 m

José Luis

Foto

14 m

Foto

Descarga (<https://es.wikiloc.com/wikiloc/download.do?id=151278100>)

Envía ruta al GPS(<https://es.wikiloc.com/wikiloc/download.do?id=151278100&event=gps>)

16 m

**Cecilia Valenzuela Peña**

Col.invasion Malova, se les metió el agua se les mojó toda la casa que son 2 cuartos casa de madera y techo lámina

**Foto**

↑ 16 m

[Ver más fotos](#)**Santiago Aguilar Leon**

Casa de madera forrada de hule todo se les mojó

**Foto**

↑ 11 m

[Ver más fotos](#)**María de Jesús Barceló caraveo**

Casa de madera se les mojó todo se le hecho a perder ropa, colchones todo lo que hay en casa

**Foto**

↑ 16 m

[Ver más fotos](#)**Felicitas Baltazar Prado**

Casa de madera lamina de cartón se les mojó todo

**Foto**

↑ 15 m

[Ver más fotos](#)[Descarga \(https://es.wikiloc.com/wikiloc/download.do?id=151278100\)](https://es.wikiloc.com/wikiloc/download.do?id=151278100)[Envía ruta al GPS\(https://es.wikiloc.com/wikiloc/download.do?id=151278100&event=gps\)](https://es.wikiloc.com/wikiloc/download.do?id=151278100&event=gps)



**Gabriela Beltrán Chávez**

Casa de madera y lamina de cartón se le hecho a perder todo se les metió el agua



Foto

↑ 11 m



**Reyna Isela Leyva Orduño**

Casa de lamina y madera techo lámina cartón y hule se les mojó toda la casa se les metió el agua



Foto

↑ 17 m

Ver más fotos

**José Guadalupe González Espinoza**

Se les voló el techo se les mojó toda la casa en la cocina se les hecho perder electrodoméstico refrigerador Estufa



Foto

↑ 23 m

Ver más fotos

**Rosalía Jacqueline Hernández Espinoza**

Se les metió el agua se le voló el techo se le mojó todos electrodoméstico colchones mojados



Foto

↑ 15 m

Ver más fotos

**Jesus Eduardo González Guzmán**

Se les metió el agua están aun lado canal lateral 18 se les mojó todo

⬇️ Descarga (<https://es.wikiloc.com/wikiloc/download.do?id=151278100>)



Foto

↑ 1 m

Envía ruta al GPS(<https://es.wikiloc.com/wikiloc/download.do?id=151278100&event=gps>)

Ver más fotos

Rosalba Palafox Delgado

Col.Rosendo G. Castro,se les metió el agua se les descompuso el refrigerador Estufa y colchones



Foto

12 m

Ver más fotos

Ramona González Parra

Col.Rosendo g. Castro, se les mojó todo se les metió el agua se les descompuso el refrigerador Estufa y colchones electrodoméstico se les cayó parte del techo lámina



Foto

16 m

Ver más fotos

Olivia Verduzco higuera

Col.Rosendo g. Castro se les metió el agua se les mojó colchones, refrigerador, televisión y electrodomésticos



Foto

15 m

Ver más fotos

Josefina Orduño Arguelles

Col.Ferrocarrilera se les metió el agua se les ahogó un niño en él canal aldaño se les metió el agua se les hecho a perder electrodomésticos colchones son de muy bajos Recursos



Foto

16 m

📄 Descarga (<https://es.wikiloc.com/wikiloc/download.do?id=151278100>)

Ver más fotos

Envía ruta al GPS(<https://es.wikiloc.com/wikiloc/download.do?id=151278100&event=gps>)

Catalina García Aguilar

Col.Ferrocarrilera, se les mojó todo casa muy humilde casa de lámina de fierro casa y techo personas con mucha Necesidad todos los Electrodomésticos se les hecho perder Refrigerador Estufa y están en mucha carencia



Foto

13 m

Ver más fotos

Rafaela Tapadera Gutiérrez

Col. Ferrocarrilera se les cayó parte del techo se les mojó colchones refrigerador Estufa electrodomésticos personas muy humilde



Foto

13 m

Ver más fotos

José Santiago Bustillos Ruelas

Col.ferrocarrilera, se les metió el agua se les mojó todo colchones refrigerador, electrodomésticos se les voló parte del techo de la cocina muy bajos Recursos



Foto

14 m

Ver más fotos

Yadira Eduviges Méndez López

Col.ferrocarrilera se le mojó electrodomésticos colchones refrigerador toda la casa se les metió el agua



Foto

13 m


Ver más fotos

Isabel López saucedá

Col.Renato Vega Alvarado, se les transmito y se les metió el agua tiene una niña con discapacidad y son personas mayores las que viven, se les mojó colchones refrigerador y Ropa Electrodomésticos

⬇️ Descarga (<https://es.wikiloc.com/wikiloc/download.do?id=151278100>)


Envía ruta al GPS(<https://es.wikiloc.com/wikiloc/download.do?id=151278100&event=gps>)

 Foto

7 m

Ver más fotos


**Lidia Mireya torres Flores**  
Col. Renato Vega Alvarado su credencial no tiene su dirección de la colonia, se le mojó colchón Refrigerador Electrodomésticos y son familia de muy bajos Recursos

 Foto

12 m

Ver más fotos


**Carlos Alberto Zayas Arreolacol**  
Col. Guamúchilera, se le metió el agua se les mojó todo se les hecho a perder Electrodomésticos, Refrigerador Estufa, Ropa y colchones y se les mojo toda la Ropa y abanicos el techo se voló todas las láminas

 Foto

13 m

Ver más fotos

**Verónica Herrera Diera**  
Les entró el agua a toda su casa se les mojó colchónes Cobijas Ropa, Electrodomésticos Estufa, Refrigerador son familias de Bajos Recursos y tienen una persona con discapacidad

 Foto

8 m

Ver más fotos

**Julia Imelda Ramirez, col.guamuchilera**  
Se le cayó el Guamuchil en su casa se le metió el agua se les mojo todo Colchones refrigerador Estufa electrodomésticos, lavadora, y les voló las láminas de una sección de su casa son familias de muy bajos Recursos

 Foto

10 m

 Descarga (<https://es.wikiloc.com/wikiloc/download.do?id=151278100>)

Envía ruta al GPS(<https://es.wikiloc.com/wikiloc/download.do?id=151278100&event=gps>)



Ver más fotos

Dionicia Morales mena

Col.Guamuchilera se le metió el agua a su casa se le hecho a perder Refrigerador Estufa, Lavadora, colchones,cobijas, ropa y Electrodomésticos aún no tiene calzado se les perdió en el agua cuando entró familia de muy bajos Recursos



Foto

↑ 12 m

Ver más fotos

Cirilo Ruiz Quiñones

Col. Guamúchilera se le metió el agua se les mojó todo colchones refrigerador televisión, Estufa electrodomésticos, cama es una persona de la tercera edad es de muy bajos Recursos

COMENTARIOS



(<https://es.wikiloc.com/wikiloc/user.do?id=16164746>)

Añade un comentario (como Juan Perez Lopez 428103) o Haz tu valoración (<https://es.wikiloc.com/wikiloc/review.do?sid=151278100>)

Por favor escribe el texto de tu comentario

Envía comentario

Rutas cercanas



Sindicatura de ahome  
(</rutas-senderismo/sindicatura-de-Senderismo>)

Distancia  
39,20 km

Desnivel +  
1 m

TrailRank  
40



(</wikiloc/user.do?id=111565055>)

📄 Descarga (<https://es.wikiloc.com/wikiloc/download.do?id=151278100>)

Envía ruta al GPS(<https://es.wikiloc.com/wikiloc/download.do?id=151278100&event=gps>)

**Campo pesquero el Colorado**

(/rutas-senderismo/campo-

Senderismo

Distancia  
**124,92 km**Desnivel +  
**7 m**TrailRank  
**38**(/wikiloc/use  
id=11565055**Sindicatura Central**

(/rutas-senderismo/sindicatura-

Senderismo

Distancia  
**5,54 km**Desnivel +  
**1 m**TrailRank  
**19**(/wikiloc/use  
id=11565055**Nuevo Siglo - Ricardo Flores  
Magón**

Senderismo

Distancia  
**49,02 km**Desnivel +  
**23 m**TrailRank  
**13**(/wikiloc/use  
id=11565055Explora con el mapa(<https://es.wikiloc.com/wikiloc/map.do?lt=25.783102&ln=-108.995478&z=14>)**Descárgate la App**<https://apps.apple.com/es/app/wikiloc-outdoor-navigation-gps/id432102730?pt=502712&ct=google&mt=8>[https://play.google.com/store/apps/details?id=com.wikiloc.wikilocandroid&hl=es&referrer=utm\\_source%3Dgoogle%26utm\\_medium%3D](https://play.google.com/store/apps/details?id=com.wikiloc.wikilocandroid&hl=es&referrer=utm_source%3Dgoogle%26utm_medium%3D)**Explora Rutas**Mapa del Mundo (<https://es.wikiloc.com/wikiloc/map.do>)Explora por Fotos (<https://es.wikiloc.com/wikiloc/map.do?sw=-80.41570744462179%2C-202.85156250000003&ne=80.432102730%2C-202.85156250000003>)Senderismo (<https://es.wikiloc.com/rutas/senderismo>)Mountain Bike (<https://es.wikiloc.com/rutas/mountain-bike>)Bicicleta de Carretera (<https://es.wikiloc.com/rutas/ciclismo>)Rutas Oficiales (<https://es.wikiloc.com/wikiloc/orgs.do>)Todas las Actividades y Países (<https://es.wikiloc.com/rutas>)Wikiloc Planet (<https://es.wikiloc.com/planet/>)**Envía ruta al GPS(<https://es.wikiloc.com/wikiloc/download.do?id=151278100&event=gps>)**

## Acerca de Wikiloc

Sobre Nosotros (<https://es.wikiloc.com/wikiloc/about-us.do>)

Miembros de la Comunidad (<https://es.wikiloc.com/wikiloc/findPeople.do>)

Donantes (<https://es.wikiloc.com/wikiloc/donate.do?event=donors>)

Centro de Ayuda (<https://ayuda.wikiloc.com>)

Jobs (<https://es.wikiloc.com/jobs>)

## Servicios

Wikiloc Premium (<https://es.wikiloc.com/premium?ref=footer>)

Promociona tu negocio (<https://es.wikiloc.com/wikiloc/pois.do>)

Promociona tus rutas (<https://es.wikiloc.com/wikiloc/org.do>)

([/wikiloc/one-percent.do](https://es.wikiloc.com/wikiloc/one-percent.do))

Español 

(<https://twitter.com/wikiloc>)

(<https://instagram.com/wikiloc/>)

© Wikiloc. All rights reserved. [Condiciones de uso \(https://es.wikiloc.com/wikiloc/terms\\_es.html?v=6.0\)](https://es.wikiloc.com/wikiloc/terms_es.html?v=6.0) | [Privacidad \(https://es.wikiloc.com/wikiloc/privacy\\_es.html?v4.2\)](https://es.wikiloc.com/wikiloc/privacy_es.html?v4.2) | [Política de cookies \(https://es.wikiloc.com/wikiloc/privacy\\_es.html?v4.2#cookies\)](https://es.wikiloc.com/wikiloc/privacy_es.html?v4.2#cookies)

 **Descarga (<https://es.wikiloc.com/wikiloc/download.do?id=151278100>)**

**Envía ruta al GPS(<https://es.wikiloc.com/wikiloc/download.do?id=151278100&event=gps>)**



Senderismo → México (https://es.wikiloc.com/rutas/senderismo/mexico) → Estado de Sinaloa (https://es.wikiloc.com/rutas/senderismo/mexico/estado-de-sinaloa) → Bienestar (https://es.wikiloc.com/rutas/senderismo/mexico/estado-de-sinaloa/bienestar)

La cuchilla de cachoana

Sé el primero en aplaudir

Aplaudir

Comenta

Valora(https://es.wikiloc.com/wikiloc/review.do?sid=151907209)

Guarda en una Lista

Comparte

Mapas

Nueva vista 3D PREMIUM  
Explora rutas con mayor fidelidad visual, desde las cimas hasta los valles

3D



+

-

Mapas

© Wikiloc (https://es.wikiloc.com) | Leaflet (http://leafletjs.com/)

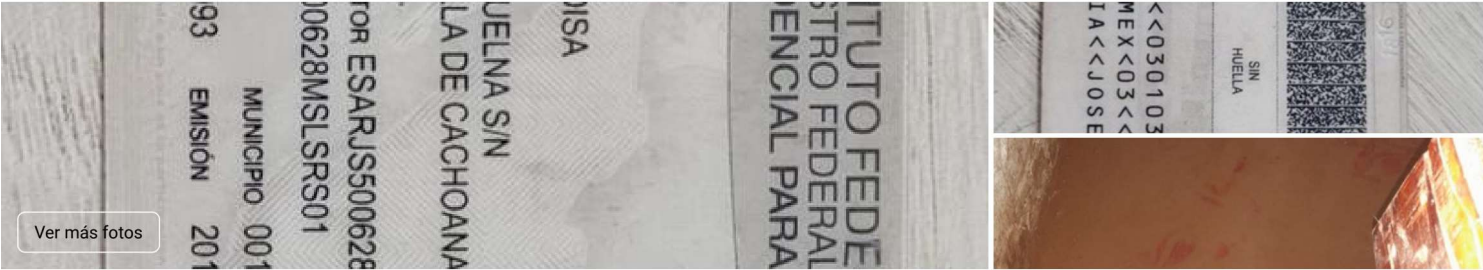
57 m

51 m

0,06 km

cerca de Bienestar, Sinaloa (Mexico)  
Vista 36 veces, descargada 1 veces

FOTOS DE LA RUTA



AUTOR



jose.garduno.bienestar (https://es.wikiloc.com/wikiloc/user.do?id=11566234)

(https://es.wikiloc.com/wikiloc/user.do?id=11566234)

473

(https://ayuda.wikiloc.com/article/55-que-es-el-userrank-de-wikiloc)

Descarga (https://es.wikiloc.com/wikiloc/download.do?id=151907209)

Envía ruta al GPS(https://es.wikiloc.com/wikiloc/download.do?id=151907209&event=gps)

153 (https://es.wikiloc.com/wikiloc/user.do?id=11566234) 504 (https://es.wikiloc.com/wikiloc/user.do?id=11566234)

Ver más rutas de este autor > (<https://es.wikiloc.com/wikiloc/user.do?id=11566234>)

ESTADÍSTICAS DE LA RUTA

Distancia	Desnivel positivo
0,06 km	1 m
Dificultad técnica	Desnivel negativo
Moderado	1 m
Altitud máxima	TrailRank ⓘ
57 m	11
Altitud mínima	Tipo de ruta
51 m	Circular

Tiempo  
**4 minutos**

Coordenadas  
**9**

Fecha de subida  
**31 de octubre de 2023**

Fecha de realización  
**octubre 2023**

METEOROLOGÍA

(/premium?ref=weather\_forecast)

Ver la previsión meteorológica para esta ruta con Wikiloc Premium. Más información → (/premium?ref=weather\_forecast)

¿Cómo llegar al punto de inicio?

Desde

Obtener ruta

☒ [He realizado esta ruta](#)

© [Wikiloc \(https://es.wikiloc.com\)](https://es.wikiloc.com) | © [jose.garduno.bienestar \(https://es.wikiloc.com/wikiloc/user.do?id=11566234\)](https://es.wikiloc.com/wikiloc/user.do?id=11566234)

🚩 [marcar como no apropiado/ofensivo] ([https://es.wikiloc.com/wikiloc/contact.do?subject=Contenido no apropiado \(ref 151907209 16164746\)&body=La localización con nombre 'La cuchilla de cachoana' creo que es inapropiada porque...](https://es.wikiloc.com/wikiloc/contact.do?subject=Contenido+no+apropiado+(ref+151907209+16164746)&body=La+localización+con+nombre+La+cuchilla+de+cachoana+creo+que+es+inapropiada+porque...))

Meteorología

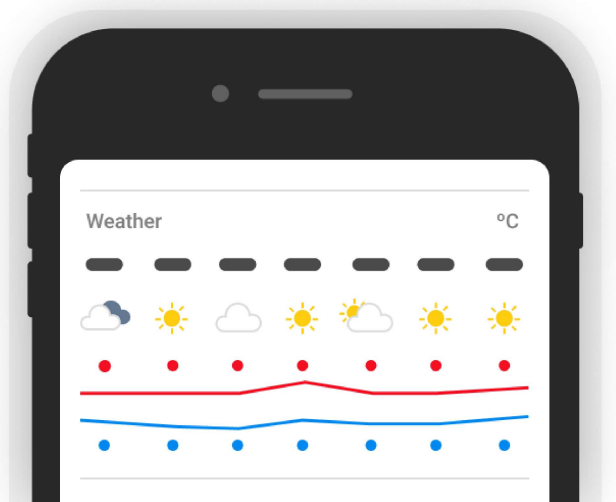
¡Una buena pista para ayudarte a elegir ropa y material!

Pásate a Wikiloc Premium (/premium?ref=ad\_weather\_forecast)

Pásate a Premium para eliminar los anuncios

[📄 Descarga \(https://es.wikiloc.com/wikiloc/download.do?id=151907209\)](https://es.wikiloc.com/wikiloc/download.do?id=151907209)

[Envía ruta al GPS\(https://es.wikiloc.com/wikiloc/download.do?id=151907209&event=gps\)](https://es.wikiloc.com/wikiloc/download.do?id=151907209&event=gps)



#### DESCRIPCIÓN DEL ITINERARIO

La cuchilla de cachoana

#### COMENTARIOS



(<https://es.wikiloc.com/wikiloc/user.do?id=16164746>)

Añade un comentario (como Juan Perez Lopez 428103) o Haz tu valoración (<https://es.wikiloc.com/wikiloc/review.do?sid=151907209>)

Por favor escribe el texto de tu comentario

Envía comentario

#### Rutas cercanas



Camayeca, Goros Pueblo,  
Goros Viejo, Tabelejeca y...

Senderismo

Distancia  
113,11 km

Desnivel +  
106 m

TrailRank  
40



([/wikiloc/useid=11566234](https://es.wikiloc.com/wikiloc/useid=11566234))

 Descarga (<https://es.wikiloc.com/wikiloc/download.do?id=151907209>)



([/rutas-senderismo/san-miguel](https://es.wikiloc.com/rutas-senderismo/san-miguel))

Senderismo

Envía ruta al GPS(<https://es.wikiloc.com/wikiloc/download.do?id=151907209&event=gps>)



Distancia



124,05 km

Desnivel +

50 m

TrailRank

38



(/wikiloc/use  
id=11566234



Brigada huracán ahome

(/rutas-senderismo/brigada-Senderismo

Distancia

104,00 km

Desnivel +


350 m

TrailRank

38



(/wikiloc/use  
id=11566234



24-10-2023

(/rutas-senderismo/24-10-2023-Senderismo

Distancia



26,18 km

Desnivel +

39 m

TrailRank

38



(/wikiloc/use  
id=11566234

Explora con el mapa(<https://es.wikiloc.com/wikiloc/map.do?lt=25.78318&ln=-108.995617&z=14>)

Descárgate la App



(<https://apps.apple.com/es/app/wikiloc-outdoor-navigation-gps/id432102730?pt=502712&ct=google&mt=8>)



([https://play.google.com/store/apps/details?id=com.wikiloc.wikilocandroid&hl=es&referrer=utm\\_source%3Dgoogle%26utm\\_medium%3D](https://play.google.com/store/apps/details?id=com.wikiloc.wikilocandroid&hl=es&referrer=utm_source%3Dgoogle%26utm_medium%3D))

Explora Rutas

- Mapa del Mundo (<https://es.wikiloc.com/wikiloc/map.do>)
- Explora por Fotos (<https://es.wikiloc.com/wikiloc/map.do?sw=-80.41570744462179%2C-202.85156250000003&ne=80.53207112232734%2C202.1484375&viewMode=1>)
- Todas las Actividades y Países (<https://es.wikiloc.com/rutas>)
- Wikiloc Planet (<https://es.wikiloc.com/planet/>)

- Senderismo (<https://es.wikiloc.com/rutas/senderismo>)
- Mountain Bike (<https://es.wikiloc.com/rutas/mountain-bike>)
- Bicicleta de Carretera (<https://es.wikiloc.com/rutas/ciclismo>)
- Rutas Oficiales (<https://es.wikiloc.com/wikiloc/orgs.do>)

Acerca de Wikiloc  Descarga (<https://es.wikiloc.com/wikiloc/download.do?id=151907209>)

Sobre Nosotros (<https://es.wikiloc.com/wikiloc/about-us.do>) [Envía ruta al GPS](#) (<https://es.wikiloc.com/wikiloc/download.do?id=151907209&event=gps>)

[Miembros de la Comunidad \(https://es.wikiloc.com/wikiloc/findPeople.do\)](https://es.wikiloc.com/wikiloc/findPeople.do)[Promociona tu negocio \(https://es.wikiloc.com/wikiloc/pois.do\)](https://es.wikiloc.com/wikiloc/pois.do)[Donantes \(https://es.wikiloc.com/wikiloc/donate.do?event=donors\)](https://es.wikiloc.com/wikiloc/donate.do?event=donors)[Promociona tus rutas \(https://es.wikiloc.com/wikiloc/org.do\)](https://es.wikiloc.com/wikiloc/org.do)[Centro de Ayuda \(https://ayuda.wikiloc.com\)](https://ayuda.wikiloc.com)[Jobs \(https://es.wikiloc.com/jobs\)](https://es.wikiloc.com/jobs)[\(/wikiloc/one-percent.do\)](https://es.wikiloc.com/wikiloc/one-percent.do)

Español ^

[\(/https://twitter.com/wikiloc\)](https://twitter.com/wikiloc)[\(/https://instagram.com/wikiloc/\)](https://instagram.com/wikiloc/)

© Wikiloc. All rights reserved. [Condiciones de uso \(https://es.wikiloc.com/wikiloc/terms\\_es.html?v=6.0\)](https://es.wikiloc.com/wikiloc/terms_es.html?v=6.0). | [Privacidad \(https://es.wikiloc.com/wikiloc/privacy\\_es.html?v4.2\)](https://es.wikiloc.com/wikiloc/privacy_es.html?v4.2). | [Política de cookies \(https://es.wikiloc.com/wikiloc/privacy\\_es.html?v4.2#cookies\)](https://es.wikiloc.com/wikiloc/privacy_es.html?v4.2#cookies).

[📄 Descarga \(https://es.wikiloc.com/wikiloc/download.do?id=151907209\)](https://es.wikiloc.com/wikiloc/download.do?id=151907209)[Envía ruta al GPS\(https://es.wikiloc.com/wikiloc/download.do?id=151907209&event=gps\)](https://es.wikiloc.com/wikiloc/download.do?id=151907209&event=gps)

[Pantalla completa](#)[Ver ruta](#)[!\[\]\(a03a7eb2f4046e1d3c76772003e549ea\_img.jpg\) Busca rutas que pasen por aquí](#)[Aplauda](#)[Comparte](#)



**SEBIDES**

SECRETARÍA DE BIENESTAR  
Y DESARROLLO SUSTENTABLE

## SOLICITUD DE GASTOS A COMPROBAR

LUGAR DE EXPEDICION: CULIACAN, SINALOA

FOLIO		
SSDS-DDUyV-OC-021-2023		
FECHA		
DIA	MES	AÑO
20	04	2023

<b>DEPENDENCIA:</b>	SECRETARIA DE BIENESTAR Y DESARROLLO SUSTENTABLE
<b>AREA:</b>	SUBSECRETARIA DE DESARROLLO SUSTENTABLE
<b>PROGRAMA:</b>	
<b>PROYECTO:</b>	

DATOS DEL COMISIONADO	
<b>NOMBRE</b>	LUIS ALEXIS GARCIA YURIAR
<b>CARGO</b>	DIRECTOR DE DESARROLLO URBANO Y VIVIENDA

DETALLE DE LA COMISION	
<b>DESTINO:</b> EL FUERTE, SINALOA.	<b>DIAS</b> 3

<b>MOTIVO:</b> REALIZAR CENSO DE VIVIENDA EN DISTINTAS LOCALIDADES DE EL FUERTE	<b>FECHA INICIAL</b> DIA MES AÑO 24 04 2023
	<b>FECHA FINAL</b> DIA MES AÑO 26 04 2023

REQUISICIÓN DE COMBUSTIBLE		
<b>KILOMETROS ESTIMADOS</b>	1800 KM	<b>VEHICULO:</b> FORD 150 <b>CILINDROS:</b> 8 <b>PLACAS:</b> UH-00732

REQUISICIÓN VIATICOS ESTIMADOS	
ALIMENTOS	
HOSPEDAJE	1470.00
PASAJES	2380.00
PEAJE	0.00
OTROS (GASOLINA)	404.00
	7560.00
<b>TOTAL</b>	<b>11814.00</b>

CUANDO SEA SUJETO DE LA COMPROBACION, AUTORIZO A LA SECRETARIA DE BIENESTAR Y DESARROLLO SUSTENTABLE, PARA QUE APLIQUE EL DESCUENTO POR NOMINA, POR EL IMPORTE RECIBIDO, CUANDO NO CUMPLA CON EL PLAZO DE TRES (3) DIAS ESTABLECIDO EN EL MANUAL PARA SU COMPROBACION.

RESPONSABLE DE LA COMISION

  
ING. LUIS ALEXIS GARCIA YURIAR  
DIRECTOR DE DESARROLLO URBANO Y VIVIENDA

AUTORIZÓ

  
M.C. YAMEL RUBIO ROCHA  
SUBSECRETARIA DE DESARROLLO SUSTENTABLE

REVISO

  
LIC. RAQUEL MIRANDA MIRANDA  
COORDINADORA ADMINISTRATIVA

## SOLICITUD DE GASTOS A COMPROBAR

LUGAR DE EXPEDICION: CULIACAN, SINALOA

FOLIO		
SEBIDES- SSEyP-70-2023		
FECHA		
DIA	MES	AÑO
20	04	2023

<b>DEPENDENCIA:</b>	SECRETARIA DE BIENESTAR Y DESARROLLO SUSTENTABLE		
<b>AREA:</b>	SUBSECRETARIA DE EVALUCION Y PLANEACION		
<b>PROGRAMA:</b>			
<b>PROYECTO:</b>			
<b>DATOS DEL COMISIONADO</b>			
<b>NOMBRE</b>	NICTÉ LOI CECENA ROMERO		
<b>CARGO</b>	SUBSECRETARIA DE EVALUACION Y PLANEACION		
<b>DETALLE DE LA COMISION</b>			<b>DIAS</b> 4
<b>DESTINO:</b> CHOIX, SIN. (bajosori, el guayabito, san javier, la piedra bola, las guayabas, baymena, el sapote de baymena, la estancia de baymena, el ultimo vado, el bainoral, cajon de cancio, el sauz de baca, la estancia, baca, el mochique, las rastras, ranchito de islas, poblado nuevo, nacimienmt, el trigo, agua zarca, el realito de los espinoza, elñ reparo, el vado, las colmenas, las juntas de abajo, loretito, los chinos, tabucahui, toipaqui.)			<b>FECHA INICIAL</b>
			<b>DIA MES AÑO</b>
			23 04 2023
<b>MOTIVO DE LA COMISION:</b> SENSO DE VIVIENDA PARA POBLACION INDUIGENA.			<b>FECHA FINAL</b>
			<b>DIA MES AÑO</b>
			26 04 2023
<b>REQUISICIÓN DE COMBUSTIBLE</b>			
<b>KILOMETROS ESTIMADOS</b>		<b>VEHICULO:</b>	
<b>REQUISICIÓN VIATICOS ESTIMADOS</b>			
ALIMENTOS			
HOSPEDAJE			\$3,325.00
PASAJES			\$5,985.00
PEAJE			\$0.00
OTROS (DETALLAR)			\$0.00
<b>TOTAL</b>			<b>\$9,310.00</b>

CUANDO SEA SUJETO DE LA COMPROBACION, AUTORIZO A LA SECRETARIA DE DESARROLLO SOCIAL, PARA QUE APLIQUE EL DESCUENTO POR NOMINA, POR EL IMPORTE RECIBIDO, CUANDO NO CUMPLA CON EL PLAZO DE TRES (3) DIAS ESTABLECIDO EN EL MANUAL PARA SU COMPROBACION.

RESPONSABLE DE LA COMISION

AUTORIZÓ

ARQ. NICTÉ LOI CECENA ROMERO  
SUBSECRETARIA DE EVALUACIÓN Y PLANEACIÓN

LIC. RAQUEL MIRANDA MIRANDA  
COORDINADORA ADMINISTRATIVA



**SOLICITUD DE GASTOS A COMPROBAR**

LUGAR DE EXPEDICIÓN: **CULIACÁN, SINALOA**

FOLIO		
SEBIDES		
FECHA		
DIA	MES	AÑO
20	04	2023

<b>DEPENDENCIA:</b>	<b>SECRETARÍA DE BIENESTAR Y DESARROLLO SUSTENTABLE</b>							
<b>AREA:</b>	<b>ISDESOL</b>							
<b>PROGRAMA:</b>	<b>26</b>							
<b>PROYECTO:</b>	<b>01</b>							
<b>DATOS DEL COMISIONADO</b>								
<b>NOMBRE:</b>	LIC. RICARDO MARTINEZ PALAZUELOS							
<b>CARGO:</b>	DIRECTOR DE COORDINACIÓN SOCIAL E INTERINSTITUCIONAL.							
<b>DETALLE DE LA COMISIÓN</b>					<b>DIAS</b> 3 1/2			
<b>DESTINO:</b> <b>SINALOA DE LEYVA, SIN.</b>	<b>ZONA</b>	I	<b>FECHA INICIAL</b>					
	<b>NIVEL</b>		<b>DIA</b>	<b>MES</b>	<b>AÑO</b>			
			24	04	2023			
<b>MOTIVO DE LA COMISION :</b> CENSO DE VIVIENDA PARA POBLACION INDIGENA.					<b>FECHA FINAL</b>			
					<b>DIA</b>	<b>MES</b>	<b>AÑO</b>	
					27	04	2023	
<b>REQUISICIÓN DE COMBUSTIBLE</b>								
<b>KILOMETROS ESTIMADOS</b>	900 KLM	<b>VEHICULO:</b>	SUBURBAN BLANCA					
<b>REQUISICIÓN VIATICOS ESTIMADOS</b>								
<b>ALIMENTOS</b>	\$1,980.00							
<b>HOSPEDAJE</b>	\$3,570.00							
<b>PASAJES</b>	0.00							
<b>PEAJE</b>	\$400.00							
<b>OTROS (GASOLINA)</b>	\$4,320.00							
<b>TOTAL</b>	\$10,270.00							
CUANDO SEA SUJETO DE LA COMPROBACION, AUTORIZO A LA SECRETARIA DE BIENESTAR Y DESARROLLO SUSTENTABLE, PARA QUE APLIQUE EL DESCUENTO POR NOMINA, POR EL IMPORTE RECIBIDO, CUANDO NO CUMPLA CON EL PLAZO DE TRES (3) DIAS ESTABLECIDO EN EL MANUAL PARA SU COMPROBACION.								

RESPONSABLE DE LA COMISIÓN

REVISO

AUTORIZÓ

LIC. RICARDO MARTÍNEZ PALAZUELOS  
DIRECTOR DE COORDINACIÓN SOCIAL E  
INTERINSTITUCIONAL DE ISDESOL.

LIC. RAQUEL MIRANDA MIRANDA  
COORDINADORA ADMINISTRATIVA DE  
SEBIDES.

LIC. HÉCTOR MODESTO FÉLIX CARRILLO  
DIRECTOR GENERAL DE ISDESOL