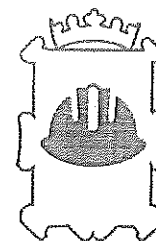


COMISIÓN DE SUBDIVISIONES

**DIRECCIÓN DE  
OBRAS PÚBLICAS**  
**SAN MIGUEL EL ALTO**

N° de Acta: 01

Fecha del Acta miércoles, 22 de diciembre de 2021

EXPEDIENTE	SOLICITANTE	CUENTA	LOCALIZACIÓN	SUPERFICIE TOTAL	SUPERFICIE A SUBDIVIDIR	OBSERVACIONES
✓ 01	---	Rco. 011528	La Garita	4,425.34 m <sup>2</sup>	1,755.61 m <sup>2</sup>	01
					265.52 m <sup>2</sup>	02 Área de Cesión para Dest
✓ 02	---	Uo. 015291	Santa María del Valle	543.31 m <sup>2</sup>	159.99 m <sup>2</sup>	01
✓ 03	---	Uo. 001077	Nicolás Bravo #7	552.00 m <sup>2</sup>	447.74 m <sup>2</sup>	01
✓ 04	---	Uo. 012749	Calle José María Liceaga S/N	468.89 m <sup>2</sup>	239.70 m <sup>2</sup>	01
✓ 05	---	Uo. 001933	Calle 5 de Mayo #11	530.18 m <sup>2</sup>	380.18 m <sup>2</sup>	01
X 06	---	Uo. 001681	Higinio Gutiérrez #117	318.88 m <sup>2</sup>	46.91 m <sup>2</sup>	01

COMISIÓN DE SUBDIVISIONES.

N° de Acta: 24

Fecha del Acta miércoles, 27 de enero de 2021



DIR. OBRAS PÚBLICAS  
DEPARTAMENTO DE  
URBANIZACIÓN  
SAN MIGUEL EL ALTO, JAL  
2018 - 2021

EXPEDIENTE	SOLICITANTE	CUENTA	LOCALIZACIÓN	SUPERFICIE TOTAL	SUPERFICIE A SUBDIVIDIR	OBSERVACIONES
✓ 01	---	Rco. 010667	El Astillero	704.17 m <sup>2</sup>	-----> 158.16 m <sup>2</sup>	01
					-----> 188.58 m <sup>2</sup>	02
✓ 02	---	Rco. 003626	El Astillero	25,028.42 m <sup>2</sup>	-----> 2,508.29 m <sup>2</sup>	01
✓ 03	---	Uo. 000237	Calle General Ramírez #151	370.18 m <sup>2</sup>	-----> 165.24 m <sup>2</sup>	01
✓ 04	---	Rco. 010780	San José del Cuarto	6,205.85 m <sup>2</sup>	-----> 3,511.22 m <sup>2</sup>	01
11 05	---	Rco. 007885	Cañaditas	16,380.00 m <sup>2</sup>	-----> 3,512.00 m <sup>2</sup>	01
✓ 06	---	Rco. 005671	El Astillero	5,731.86 m <sup>2</sup>	-----> 1,000.35 m <sup>2</sup>	01
✓ 07	---	Rco. 008366	Guadalajarita	12,288.00 m <sup>2</sup>	-----> 1,761.41 m <sup>2</sup>	01
✓ 08	---	Rco. 010726	Anacaspiloya / Fracc. Los Pilares	1,801.49 m <sup>2</sup>	-----> 400.00 m <sup>2</sup>	01

# COMISIÓN DE SUBDIVISIONES

Nº de Acta: 24


Fecha del Acta miércoles, 27 de enero de 2021




DIR. OBRAS PÚBLICAS  
DEPARTAMENTO DE  
URBANIZACIÓN  
SAN MIGUEL EL ALTO, JAL  
2018 - 2021

EXPEDIENTE	SOLICITANTE	CUENTA	LOCALIZACIÓN	SUPERFICIE TOTAL	SUPERFICIE A SUBDIVIDIR	OBSERVACIONES
					-----> 400.00 m <sup>2</sup>	02
✓ 09	---	Uo. 000010	Calle Allende Esq 5 de Mayo	2,150.00 m <sup>2</sup>	-----> 159.68 m <sup>2</sup>	01
					-----> 206.74 m <sup>2</sup>	02
					-----> 211.39 m <sup>2</sup>	03
					-----> 216.00 m <sup>2</sup>	04
					-----> 220.67 m <sup>2</sup>	05
10	---	Uo. 003731	J. Guadalupe Becerra #281	416.00 m <sup>2</sup>	-----> 144.00 m <sup>2</sup>	01
					-----> 129.60 m <sup>2</sup>	02

Nº de Acta: 24  
Fecha del Acta: **miércoles, 27 de enero de 2021**




DIR. OBRAS PÚBLICAS  
DEPARTAMENTO DE  
URBANIZACIÓN  
SAN MIGUEL EL ALTO, JAL  
2018 - 2021



---

Mtro. Alonso de Jesús Vázquez Jiménez  
Presidente Municipal



---

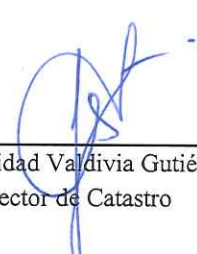
L.A.E. Ma. Elva Loza Gama  
Síndico Municipal

---

C. José Luis Jiménez Martín  
Regidor de Planeación y Desarrollo Urbano


---

Ing. Carlos Jonathan Hernández Sandoval  
Director de Obras Públicas



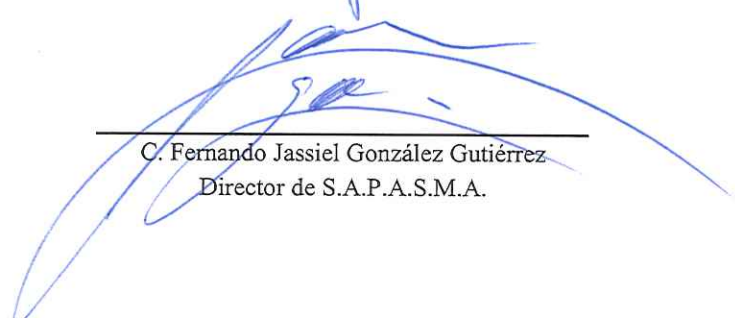
---

Arq. Trinidad Valdivia Gutiérrez  
Director de Catastro




---

Lic. Santos Omar Rodríguez Ramírez  
Asesor Jurídico



---

C. Fernando Jassiel González Gutiérrez  
Director de S.A.P.A.S.M.A.



---

Ing. Miguel Eduardo Sánchez Díaz  
Subdirector de Obras Públicas

COMISIÓN DE SUBDIVISIONES

Nº de Acta: 25


Fecha del Acta viernes, 5 de febrero de 2021




DIR. OBRAS PÚBLICAS  
DEPARTAMENTO DE  
URBANIZACIÓN  
SAN MIGUEL EL ALTO, JAL  
2018 - 2021

EXPEDIENTE	SOLICITANTE	CUENTA	LOCALIZACIÓN	SUPERFICIE TOTAL	SUPERFICIE A SUBDIVIDIR	OBSERVACIONES
✓P 01	---	Rco. 011394	La Garita	8,950.82 m <sup>2</sup>	-----> 38.00 Lotes	
✓P 02	---	Rco. 006591	Rancho El Bajío	2,933.00 m <sup>2</sup>	-----> 16.00 Lotes	
03	---	Rco. 000409	Rancho Los Planecitos	8,515.00 m <sup>2</sup>	-----> 38.00 Lotes	
04	---	Uo. 012620	Miradilla en la Delegación de Mirandillas	7,448.49 m <sup>2</sup>	-----> 3.00 Lotes	
05	---	Uo. 000527	Calle Lic. José María Lozano #104	1,472.00 m <sup>2</sup>	-----> 275.70 m <sup>2</sup> 01	

N° de Acta: 25  
Fecha del Acta: viernes, 5 de febrero de 2021




DIR. OBRAS PÚBLICAS  
DEPARTAMENTO DE  
URBANIZACIÓN  
SAN MIGUEL EL ALTO, JAL  
2018 - 2021



---

Mtro. Alonso de Jesús Vázquez Jiménez  
Presidente Municipal



---


L.E. Ma. Elva Loza Gama  
Síndico Municipal

---

C. José Luis Jiménez Martín  
Regidor de Planeación y Desarrollo Urbano

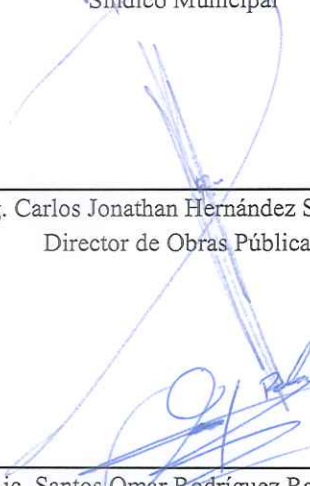
---

Ing. Carlos Jonathan Hernández Sandoval  
Director de Obras Públicas




---

Arq. J. Trinidad Valdivia Gutiérrez  
Director de Catastro




---

Lic. Santos Omar Rodríguez Ramírez  
Asesor Jurídico



---

C. Fernando Jassiel González Gutiérrez  
Director de S.A.P.A.S.M.A.



---

Ing. Miguel Eduardo Sánchez Díaz  
Subdirector de Obras Públicas



## COMISIÓN DE SUBDIVISIONES

Nº de Acta: 26

Fecha del Acta miércoles, 17 de marzo de 2021



DIR. OBRAS PÚBLICAS  
DEPARTAMENTO DE  
URBANIZACIÓN  
SAN MIGUEL EL ALTO, JAL  
2018 - 2021

EXPEDIENTE	SOLICITANTE	CUENTA	LOCALIZACIÓN	SUPERFICIE TOTAL	SUPERFICIE A SUBDIVIDIR	OBSERVACIONES
✓ 01	---	Rco. 005946	La Cantería	5,298.00 m <sup>2</sup>	-----> 3,566.00 m <sup>2</sup>	01
X 02	---	Rco. 009523	Fraccionamiento Santa Lucia	1,600.00 m <sup>2</sup>	-----> 800.00 m <sup>2</sup>	01
✓ 03	---	Uo. 011098	ProL. José María Lozano #38	1,575.11 m <sup>2</sup>	-----> 347.10 m <sup>2</sup>	01
!! 04	---	Rco. 006779	Las Minas	5,056.00 m <sup>2</sup>	-----> 3.00 Lotes	1,807.00 m <sup>2</sup> a subdividir
!! 05	---	Rco. 010813	La Canteria	3,260.00 m <sup>2</sup>	-----> 17.00 Lotes	
!! 06	---	Rco. <sup>4709</sup> <del>012213</del>	La Canteria	3,260.00 m <sup>2</sup>	-----> 17.00 Lotes	
✓ 07	---	Uo. 000316	Genaro Alcalá #178	287.00 m <sup>2</sup>	-----> 38.27 m <sup>2</sup>	01
!! 08	---	Rco. 009783	Rancho El Guaje	16,960.00 m <sup>2</sup>	-----> 4.00 Lotes	
!! 09	---	Uo. 001403	Calle Indendencia #126	1,669.76 m <sup>2</sup>	-----> 550.09 m <sup>2</sup>	01

COMISIÓN DE SUBDIVISIONES

N° de Acta: 26

Fecha del Acta miércoles, 17 de marzo de 2021



DIR. OBRAS PÚBLICAS  
DEPARTAMENTO DE  
URBANIZACIÓN  
SAN MIGUEL EL ALTO, JAL  
2018 - 2021

EXPEDIENTE	SOLICITANTE	CUENTA	LOCALIZACIÓN	SUPERFICIE TOTAL	SUPERFICIE A SUBDIVIDIR	OBSERVACIONES
✓ 10	---	Rco. 008355	La Cofradía	12,206.00 m <sup>2</sup>	-----> 3,100.00 m <sup>2</sup>	01
✓ 11 D.I.S	---	Uo. 004900	Calle María Concepción Lozano	419.72 m <sup>2</sup>	-----> 3.00 Lotes	280.34.00 m <sup>2</sup> a subdividir
✓ 12	---	Rco. 000390	Potrero de la Cueva	664,153.00 m <sup>2</sup>	-----> 2,000.00 m <sup>2</sup>	01 Gobierno de San Julian
✓ 13	---	Rco. 005380	San Rafael	5,541.73 m <sup>2</sup>	-----> 1,623.41 m <sup>2</sup>	01
✓ 14	---	Uo. 004944	La Canteria	454.23 m <sup>2</sup>	-----> 199.26 m <sup>2</sup>	01



N° de Acta: 26  
Fecha del Acta: miércoles, 17 de marzo de 2021



DIR. OBRAS PÚBLICAS  
DEPARTAMENTO DE  
URBANIZACIÓN  
SAN MIGUEL EL ALTO, JAL  
2018 - 2021

L.A.E. Ma. Elva Loza Gama  
Presidente Municipal Interino

C. José Luis Jiménez Martín  
Regidor de Planeación y Desarrollo Urbano

Arq. J. Trinidad Valdivia Gutiérrez  
Director de Catastro

C. Fernando Jassiel González Gutiérrez  
Director de S.A.P.A.S.M.A.

Mtra. Silvia Edith Alvarado Franco  
Síndico Municipal Interino

Ing. Carlos Jonathan Hernández Sandoval  
Director de Obras Públicas

Lic. Santos Omar Rodríguez Ramírez  
Asesor Jurídico

Ing. Miguel Eduardo Sánchez Díaz  
Subdirector de Obras Públicas

# COMISIÓN DE SUBDIVISIONES

Nº de Acta: 27

Fecha del Acta viernes, 23 de abril de 2021



DIR. OBRAS PÚBLICAS  
DEPARTAMENTO DE  
URBANIZACIÓN  
SAN MIGUEL EL ALTO, JAL  
2018 - 2021

EXPEDIENTE	SOLICITANTE	CUENTA	LOCALIZACIÓN	SUPERFICIE TOTAL	SUPERFICIE A SUBDIVIDIR	OBSERVACIONES
✓ 01	---	Rco. 007951	San Rafael	98,323.00 m <sup>2</sup>	5.00 Lotes	
✓ 02	---	Rco. 006056	Piedras Grandes	3,993.50 m <sup>2</sup>	2,099.35 m <sup>2</sup>	01
✓ 03	---	Uo. 004852	Prol. Lic. José María Lozano	459.00 m <sup>2</sup>	100.00 m <sup>2</sup>	01 Fusión
!! 04	---	Rco. 008767	Llano de los Conejos	23,891.00 m <sup>2</sup>	10.00 Lotes	
!! 05	---	Rco. 008768	Llano de los Conejos	35,997.39 m <sup>2</sup>	10.00 Lotes	
✓ 06	---	Uo. 002267	Calle Pedro De Gante	714.74 m <sup>2</sup>	429.61 m <sup>2</sup>	01
X 07	---	Uo. 010995	Privada 12 de Diciembre	134.00 m <sup>2</sup>	34.02 m <sup>2</sup>	01
dp 08	---	Rco. 005946	La Cantería	5,298.00 m <sup>2</sup>	3,566.00 m <sup>2</sup>	01
✓ 09	---	Rco. 010896	Av. Pensador Mexicano #87	972.32 m <sup>2</sup>	526.44 m <sup>2</sup>	01

# COMISIÓN DE SUBDIVISIONES

N° de Acta: 27

Fecha del Acta viernes, 23 de abril de 2021



DIR. OBRAS PÚBLICAS  
DEPARTAMENTO DE  
URBANIZACIÓN  
SAN MIGUEL EL ALTO, JAL  
2018 - 2021

EXPEDIENTE	SOLICITANTE	CUENTA	LOCALIZACIÓN	SUPERFICIE TOTAL	SUPERFICIE A SUBDIVIDIR	OBSERVACIONES
✓ 10	---	Rco. 006696	El Maestranzo	12,022.00 m <sup>2</sup>	-----> 3,575.60 m <sup>2</sup>	01
10	---	Rco. 011394	La Garita	8,950.82 m <sup>2</sup>	-----> 16.00 Lotes	

EXT01	---		Uo. 001403 Calle Indendencia #126	Revisión de limites de propiedad con respecto al limite del rio San Miguel
EXT02	---		Infonavit	Donación
EXT03	---		El Saucillo	Corrección del permiso de subdivisión del área de donación
EXT04	---		La Garita	Corrección de superficies y linderos de los permisos de subdivisión de calles para su coincidencia con el borrador de la escritura y firmas de sus correspondientes permisos
EXT05	--		El Guaje	Solicitar reducción de camino propuesto o aceptar menor superficie de lotes
EXT06	---			Recabar firmas de expedientes anteriores que completaron documentación

# COMISIÓN DE SUBDIVISIONES

N° de Acta: 28

Fecha del Acta viernes, 4 de junio de 2021



DIR. OBRAS PÚBLICAS  
DEPARTAMENTO DE  
URBANIZACIÓN  
SAN MIGUEL EL ALTO, JAL  
2018 - 2021

EXT02 --- J. Socorro Ramírez Gómez Rco. 009090 Ojo de Agua 3,767.49 m<sup>2</sup> -----> 1,753.30 m<sup>2</sup> 01 Reconstrucción de permiso

EXPEDIENTE	SOLICITANTE	CUENTA	LOCALIZACIÓN	SUPERFICIE TOTAL	SUPERFICIE A SUBDIVIDIR	OBSERVACIONES
✓ 08	---	Rco. 002655	Guadalajarita	31,381.00 m <sup>2</sup>	-----> 6,146.00 m <sup>2</sup>	01
X 09	---	Rco. 008707	Guadalajarita	10,536.00 m <sup>2</sup>	-----> 705.35 m <sup>2</sup>	01
✓ 10	---	Rco. 008365	Guadalajarita	10,000.00 m <sup>2</sup>	-----> 3,298.84 m <sup>2</sup>	01
✓ 11	---	Rco. 008366	Guadalajarita	12,288.00 m <sup>2</sup>	-----> 1,756.03 m <sup>2</sup>	01
dp 12	---	Rco. 008825	Valverde	5,107.00 m <sup>2</sup>	-----> 11.00 Lotes	
dp 13	---	Rco. 011522	La Garita	10,263.60 m <sup>2</sup>	-----> 30.00 Lotes	27 Lotes y 3 ACV

✓p EXT01 --- Volver a ver la Fracción de 34m2

EXT02 --- Rco. 009090 Ojo de Agua 3,767.49 m<sup>2</sup> -----> 1,753.30 m<sup>2</sup> Reconstrucción de permiso

EXT03 --- Suspensión de Licencia de Urbanización



COMISION DE SUBDIVISIONES

Nº de Acta: 28


Fecha del Acta viernes, 4 de junio de 2021



DIR. OBRAS PÚBLICAS  
DEPARTAMENTO DE  
URBANIZACIÓN  
SAN MIGUEL EL ALTO, JAL  
2018 - 2021

EXT02	---	J. Socorro Ramírez Gómez	Rco. 009090 Ojo de Agua	3,767.49 m <sup>2</sup>	----->	1,753.30 m <sup>2</sup>	01	Reconstrucción de permiso
EXPEDIENTE		SOLICITANTE	CUENTA	LOCALIZACIÓN	SUPERFICIE TOTAL		SUPERFICIE A SUBDIVIDIR	OBSERVACIONES
✓ 01	---	[REDACTED]	Rco. 002491	La Garita	28-68-00 Has	----->	30.00 Lotes	23 subdivisiones, 1 ACD y 6 ACV
✓ 02	---	[REDACTED]	Uo. 012797	Calle Aguazul Esq. Primo de Verdad	376.98 m <sup>2</sup>	----->	180.00 m <sup>2</sup>	01
✓ 03	---	[REDACTED]	Rco. 010423	El Pandillo	12,226.00 m <sup>2</sup>	----->	3,511.22 m <sup>2</sup>	01
							7,022.44 m <sup>2</sup>	02
✓ 04	---	[REDACTED]	Rco. 001773	Guadalajarita	20,000.00 m <sup>2</sup>	----->	6,879.08 m <sup>2</sup>	01
✗ 05	---	[REDACTED]	Rco. 007139	Loma de la Mina	284,375.00 m <sup>2</sup>	----->	249.62 m <sup>2</sup>	01
✓ 06	---	[REDACTED]	Uo. 007923	Calle Álvaro Obregón	495.09 m <sup>2</sup>	----->	198.48 m <sup>2</sup>	01 Fusión
✓ 07	---	[REDACTED]	Rco. 009790	Guadalajarita	17,560.00 m <sup>2</sup>	----->	1,756.00 m <sup>2</sup>	01
							1,756.00 m <sup>2</sup>	02

Nº de Acta: 28  
Fecha del Acta: viernes, 4 de junio de 2021



DIR. OBRAS PÚBLICAS  
DEPARTAMENTO DE  
URBANIZACIÓN  
SAN MIGUEL EL ALTO, JAL  
2018 - 2021

E. Ma. Elva Loza Gama  
Presidente Municipal Interino

Mtra. Sillvia Edith Alvarado Franco  
Síndico Municipal Interino

C. José Luis Jiménez Martín  
Regidor de Planeación y Desarrollo Urbano

Ing. Carlos Jonathan Hernández Sandoval  
Director de Obras Públicas

Arq. J. Trinidad Valdivia Gutiérrez  
Director de Catastro

Lic. Santos Omar Rodríguez Ramírez  
Asesor Jurídico

Ing. Miguel Eduardo Sánchez Díaz  
Director de S.A.P.A.S.M.A.



# COMISIÓN DE SUBDIVISIONES

N° de Acta: 29

Fecha del Acta miércoles, 30 de junio de 2021



DIR. OBRAS PÚBLICAS  
DEPARTAMENTO DE  
URBANIZACIÓN  
SAN MIGUEL EL ALTO, JAL  
2018 - 2021

EXPEDIENTE	SOLICITANTE	CUENTA	LOCALIZACIÓN	SUPERFICIE TOTAL		SUPERFICIE A SUBDIVIDIR		OBSERVACIONES
✓ 01	---	Rco. 002491	La Garita	23-66-71	Has ----->	29.00	Lotes	24 subdivisiones, 1 ACD y 6 ACV
✓ 02	---	Rco. 002603	Plan del Puente	10,246.99	m <sup>2</sup> ----->	54.00	Lotes	50 lotes y 4 ACV - Especificaciones técnicas por escrito
✓ 03	---	Rco. 008767	Llano de los Conejos	23,891.00	m <sup>2</sup> ----->	10.00	Lotes	
✓ 04	---	Rco. 008768	Llano de los Conejos	35,997.39	m <sup>2</sup> ----->	10.00	Lotes	
✓ 05	---	Rco. 002511	Calle 5 de mayo esq. Calle Morelos -Mirandillas-	37,240.00	m <sup>2</sup> ----->	4.00	Lotes	
✓ 06	---	Rco. 009732	Ceja de los Román	26,605.00	m <sup>2</sup> ----->	3,511.00	m <sup>2</sup> 01	
! 07	---	Rco. 009622	Guadalajarita	10,544.00	m <sup>2</sup> ----->	5,268.00	m <sup>2</sup> 01	Planos más específicos y que incluyan accesos
✓ 08	---	Uo. 006285	Santa María del Valle	2,100.00	m <sup>2</sup> ----->	235.98	m <sup>2</sup> 01	
09	---	Rco. 007059	El Maestranzo	51,879.00	m <sup>2</sup> ----->	2,967.00	m <sup>2</sup> 01	

COMISIÓN DE SUBDIVISIONES

Nº de Acta: 29

Fecha del Acta miércoles, 30 de junio de 2021



DIR. OBRAS PÚBLICAS  
DEPARTAMENTO DE  
URBANIZACIÓN  
SAN MIGUEL EL ALTO, JAL  
2018 - 2021

EXPEDIENTE	SOLICITANTE	CUENTA	LOCALIZACIÓN	SUPERFICIE TOTAL	SUPERFICIE A SUBDIVIDIR	OBSERVACIONES
✓ 10	---	Rco. 006591	El Bajío	2,805.16 m <sup>2</sup>	-----> 16.00 Lotes	Construcción de mamposteo y mitades correspondientes de calles
! 11	---	Uo. 001403	Calle Indendencia #126	1,669.76 m <sup>2</sup>	-----> 550.09 m <sup>2</sup> 01	Dictamen de protección civil y regularización de permisos de uso de suelo
✓ 12	---	Rco. 006937	Jesús María o La Cuchilla	55,384.00 m <sup>2</sup>	-----> 7,022.00 m <sup>2</sup> 01	
✓ 13	---	Rco. 007569	El Puerto	37,998.14 m <sup>2</sup>	-----> 2,746.00 m <sup>2</sup> 01	
✓ 14	---	Rco. 002522	Mirandillas	15,768.00 m <sup>2</sup>	-----> 450.00 m <sup>2</sup> 01	
! 15	---	Uo. 015718	Calle Javier Mina #67	3,651.94 m <sup>2</sup>	-----> 17.00 Lotes	Citarlo en presidencia
		Uo. 001934	Calle Javier Mina #67	3,055.26 m <sup>2</sup>	-----> 17.00 Lotes	
✓ 16	---	Rco. 005278	La Garita	600.00 m <sup>2</sup>	-----> 200.00 m <sup>2</sup> 01	
					-----> 200.00 m <sup>2</sup> 02	

# COMISIÓN DE SUBDIVISIONES

Nº de Acta: 29

Fecha del Acta miércoles, 30 de junio de 2021



DIR. OBRAS PÚBLICAS  
DEPARTAMENTO DE  
URBANIZACIÓN  
SAN MIGUEL EL ALTO, JAL  
2018 - 2021

EXPEDIENTE	SOLICITANTE	CUENTA	LOCALIZACIÓN	SUPERFICIE TOTAL	SUPERFICIE A SUBDIVIDIR	OBSERVACIONES
✓ 17	---	Rco. 008342	Guadalajarita	10,526.00 m <sup>2</sup>	-----> 1,756.06 m <sup>2</sup> 01	
✓ 18	---	Rco. 009783	El Guaje	m <sup>2</sup>	-----> 1,702.54 m <sup>2</sup> 01	
					-----> 3,405.08 m <sup>2</sup> 02	
					-----> 1,702.54 m <sup>2</sup> 03	
					-----> 1,949.15 m <sup>2</sup> 04	
! 19	---	Rco. 004728	Corral Blanco	1,757.41 m <sup>2</sup>	-----> 11.00 Lotes	Especificar fuentes de abastecimiento de agua
! 20	-	Rco. 009697	El Israel	1,886.91 m <sup>2</sup>	-----> 4.00 Lotes	Mostrar juicio testamentario
! 21	--	Uo. 010958	Calle Elvira López 07. Int.B	169.40 m <sup>2</sup>	-----> 84.58 m <sup>2</sup> 01	Especificar razones de la superficie fraccionada
! 22		Rco. 007160	El Bajío	6,711.00 m <sup>2</sup>	-----> 17.00 Lotes	Garantizar acceso público al ACD

# COMISIÓN DE SUBDIVISIONES

N° de Acta: 30

Fecha del Acta martes, 20 de julio de 2021



DIR. OBRAS PÚBLICAS  
DEPARTAMENTO DE  
URBANIZACIÓN  
SAN MIGUEL EL ALTO, JAL  
2018 - 2021

EXPEDIENTE	SOLICITANTE	CUENTA	LOCALIZACIÓN	SUPERFICIE TOTAL	SUPERFICIE A SUBDIVIDIR	OBSERVACIONES
✓ 01	---	Rco. 011522	La Garita	10,263.60 m <sup>2</sup>	31.00 Lotes	27 lotes y 4 ACV
✓ 02	---	Rco. 002603	Plan del Puente	10,246.99 m <sup>2</sup>	46.00 Lotes	42 lotes y 4 ACV
✓ 03	---	Uo. 014669	Calle Alfredo R. Plascencia	199.43 m <sup>2</sup>	99.71 m <sup>2</sup> 01	
! 04	---	Rco. 005999	Santa María del Valle	92,135.00 m <sup>2</sup>	12.00 Lotes	Presentar Área de Donación
! 05	---	Rco. 010477	Los Pilares	20,000.00 m <sup>2</sup>	2,000.00 m <sup>2</sup> 01	Presentar proyecto de lotificación completo
✓ 06	---	Uo. 002503	Calle Macias #146	346.00 m <sup>2</sup>	121.81 m <sup>2</sup> 01	Fusión
✓ 07	---	Uo. 010958	Calle Elvira López 07. Int.B	169.40 m <sup>2</sup>	84.58 m <sup>2</sup> 01	
! 08	---	Uo. 001403	Calle Indendencia #126	1,669.76 m <sup>2</sup>	550.09 m <sup>2</sup> 01	Es necesario el permiso para proceder con la multa
✓ 09	---	Dora María Hermosillo Martín	Rco. 002569 El Puerto y/o La Cieneguita	92,308.00 m <sup>2</sup>	4,044.91 m <sup>2</sup> 01	



# COMISIÓN DE SUBDIVISIONES

N° de Acta: 30

Fecha del Acta martes, 20 de julio de 2021



DIR. OBRAS PÚBLICAS  
DEPARTAMENTO DE  
URBANIZACIÓN  
SAN MIGUEL EL ALTO, JAL  
2018 - 2021

EXPEDIENTE	SOLICITANTE	CUENTA	LOCALIZACIÓN	SUPERFICIE TOTAL	SUPERFICIE A SUBDIVIDIR	OBSERVACIONES
					1,755.61 m <sup>2</sup> 02	
					1,755.61 m <sup>2</sup> 03	
✓ 10	---	Rco. 003036	San Rafael	3,145.00 m <sup>2</sup>	-----> 12.00 Lotes	
✓ 11	---	Rco. 006735	San José de los Reynoso	1,365.43 m <sup>2</sup>	-----> 186.02 m <sup>2</sup> 01	
! 12	---	Rco. 002645	El Bajío	7,024.00 m <sup>2</sup>	-----> 32.00 Lotes	Presentar nueva lotificación
✓ 13	---	Uo. 015718	Calle Javier Mina #67	3,651.94 m <sup>2</sup>	-----> 17.00 Lotes	
		Uo. 001934	Calle Javier Mina #67	3,055.26 m <sup>2</sup>	-----> 17.00 Lotes	
EXT01	---	Rco. 006396	Rancho El Pandillo	121,509.00 m <sup>2</sup>	-----> 20.00 Lotes	
✓ EXT02	---	Rco. 002380	La Garita	37,544.06 m <sup>2</sup>	-----> 5,174.67 m <sup>2</sup> 01	

COMISIÓN DE SUBDIVISIONES

N° de Acta: 30

Fecha del Acta martes, 20 de julio de 2021



DIR. OBRAS PÚBLICAS  
DEPARTAMENTO DE  
URBANIZACIÓN  
SAN MIGUEL EL ALTO, JAL  
2018 - 2021

EXPEDIENTE	SOLICITANTE	CUENTA	LOCALIZACIÓN	SUPERFICIE TOTAL	SUPERFICIE A SUBDIVIDIR	OBSERVACIONES
✓ EXT03 ---		Rco. 007724	El Carretero	23,606.00 m <sup>2</sup> ----->	4,219.45 m <sup>2</sup> 01	
✓ EXT04 ---		Uo. 011903	Pascual Ortiz #88	429.39 m <sup>2</sup> ----->	139.50 m <sup>2</sup> 01	



COMISIÓN DE SUBDIVISIONES

A

N° de Acta: 31

Fecha del Acta jueves, 19 de agosto de 2021



DIR. OBRAS PÚBLICAS  
DEPARTAMENTO DE  
URBANIZACIÓN  
SAN MIGUEL EL ALTO, JAL  
2018 - 2021

EXPEDIENTE	SOLICITANTE	CUENTA	LOCALIZACIÓN	SUPERFICIE TOTAL	SUPERFICIE A SUBDIVIDIR	OBSERVACIONES
✓ 01	---	Rco. 007139	Loma de la Mina	284,375.00 m <sup>2</sup>	-----> 249.62 m <sup>2</sup>	01 Fusión
✓ 02	---	Rco. 008707	Guadalajarita	10,536.00 m <sup>2</sup>	-----> 3,512.00 m <sup>2</sup>	01
✓ 03	---	Uo. 012138	Av. Del Ciprés esq. Jardín Real	245.75 m <sup>2</sup>	-----> 110.00 m <sup>2</sup>	01
✓ 04	---	Uo. 002656	Calle José Martínez esq. Fermín Padilla	1,056.76 m <sup>2</sup>	-----> 6.00 Lotes	
✓ 05	---	Uo. 012349	Santa María	811.77 m <sup>2</sup>	-----> 199.50 m <sup>2</sup>	01
dp 06	---	Rco. 004728	Corral Blanco	37,937.35 m <sup>2</sup>	-----> 11.00 Lotes	
✓ 07	---	Rco. 001061	San Juanico	63,153.76 m <sup>2</sup>	-----> 5,214.21 m <sup>2</sup>	01
✓ 08	---	Uo. 000279	Calle Allende #164	239.59 m <sup>2</sup>	-----> 141.95 m <sup>2</sup>	01
✓ 09	---	Uo. 014078	Calle 5 de Mayo, Mirandillas	500.00 m <sup>2</sup>	-----> 249.82 m <sup>2</sup>	01

# COMISIÓN DE SUBDIVISIONES

A

Nº de Acta: 31

Fecha del Acta jueves, 19 de agosto de 2021



DIR. OBRAS PÚBLICAS  
DEPARTAMENTO DE  
URBANIZACIÓN  
SAN MIGUEL EL ALTO, JAL  
2018 - 2021

EXPEDIENTE	SOLICITANTE	CUENTA	LOCALIZACIÓN	SUPERFICIE TOTAL	SUPERFICIE A SUBDIVIDIR	OBSERVACIONES
dp 10	---	Rco. 001198	Calle Fermín Padilla esq. Juan Franco Palao, Mirandillas	36,681.00 m <sup>2</sup>	5.00 Lotes	
✓ 11	---	Rco. 006927	Calle del Puente, Mirandillas	1,748.00 m <sup>2</sup>	191.84 m <sup>2</sup>	01
dp 12	---	Rco. 005256	La Angostura	39,640.00 m <sup>2</sup>	6.00 Lotes	
X 13	---	Rco. 011387	San José del Cuarto	10,184.00 m <sup>2</sup>	807.40 m <sup>2</sup>	01
dp 14	---	Rco. 010477	Los Pilares	20,000.00 m <sup>2</sup>	2,000.00 m <sup>2</sup>	01
✓ 15	---	Rco. 003036	San Rafael	221,565.00 m <sup>2</sup>	2,961.00 m <sup>2</sup>	01
✓ 16	---	Rco. 002645	El Bajío	7,024.00 m <sup>2</sup>	26.00 Lotes	23 Lotes, 1 ACD y 2 ACV
✓ 17	---	Rco. 000409	Los Planecitos	8,515.00 m <sup>2</sup>	19.00 Lotes	18 Lote y 1 ACV
dp 18	---	Rco. 009305	Calle en proyecto esq. Niños Héroes	1,399.00 m <sup>2</sup>	8.00 Lotes	

COMISIÓN DE SUBDIVISIONES

A

Nº de Acta: 31

Fecha del Acta jueves, 19 de agosto de 2021



DIR. OBRAS PÚBLICAS  
DEPARTAMENTO DE  
URBANIZACIÓN  
SAN MIGUEL EL ALTO, JAL  
2018 - 2021

EXPEDIENTE	SOLICITANTE	CUENTA	LOCALIZACIÓN	SUPERFICIE TOTAL	SUPERFICIE A SUBDIVIDIR	OBSERVACIONES
✓ 19	---	Rco. 004989	La Cieneguita	12,367.52 m <sup>2</sup>	79.00 Lotes	77 Lote, 1 ACD y 1 ACV
✓ EXT01	---	Rco. 007160	El Bajío	6,711.00 m <sup>2</sup>	17.00 Lotes	Garantizó el Acceso al ACD
✓ EXT02	---	Uo.	La Cantería	1,436.32 m <sup>2</sup>	10.00 Lotes	09 lotes y 01 ACD

COMISIÓN DE SUBDIVISIONES

Nº de Acta: 32

Fecha del Acta jueves, 9 de septiembre de 2021



DIR. OBRAS PÚBLICAS  
DEPARTAMENTO DE  
URBANIZACIÓN  
SAN MIGUEL EL ALTO, JAL  
2018 - 2021

EXPEDIENTE	SOLICITANTE	CUENTA	LOCALIZACIÓN	SUPERFICIE TOTAL	SUPERFICIE A SUBDIVIDIR	OBSERVACIONES
X 01	---	Rco. 003119	La Cofradía	221,786.00 m <sup>2</sup>	-----> 16.00 Lotes	
DP 02	---	Uo. 015880	La Garita	4,273.30 m <sup>2</sup>	-----> 26.00 Lotes	24 Lotes y 2 ACV
✓ 03	---	Rco. 007265	El Bucle	655.00 m <sup>2</sup>	-----> 5,322.00 m <sup>2</sup>	01
DT 04	---	Uo. 001416	Javier Mina Sur #176	655.00 m <sup>2</sup>	-----> 158.84 m <sup>2</sup>	01
CP 05	---	Rco. 009732	San Rafael	3,000.00 m <sup>2</sup>	-----> 1,500.00 m <sup>2</sup>	01
✓ 06	---	Rco. 002350	Rancho Zartenejas	22,624.00 m <sup>2</sup>	-----> 1,000.00 m <sup>2</sup>	01
					1,000.00 m <sup>2</sup>	02
					2,780.12 m <sup>2</sup>	03
CP 07	--- Daniel Hermosillo García	Rco. 011687	Los Pilares	1,074.59 m <sup>2</sup>	-----> 595.40 m <sup>2</sup>	01

# COMISIÓN DE SUBDIVISIONES

N° de Acta: 32

Fecha del Acta jueves, 9 de septiembre de 2021



DIR. OBRAS PÚBLICAS  
DEPARTAMENTO DE  
URBANIZACIÓN  
SAN MIGUEL EL ALTO, JAL.  
2018 - 2021

EXPEDIENTE	SOLICITANTE	CUENTA	LOCALIZACIÓN	SUPERFICIE TOTAL	SUPERFICIE A SUBDIVIDIR	OBSERVACIONES
------------	-------------	--------	--------------	------------------	-------------------------	---------------

					479.54 m <sup>2</sup>	02
--	--	--	--	--	-----------------------	----

✓ 08	---	[REDACTED]	Rco. 005380 San Rafael			
------	-----	------------	------------------------	--	--	--

				3,918.32 m <sup>2</sup>	----->	1,717.53 m <sup>2</sup> 01
--	--	--	--	-------------------------	--------	----------------------------

✓ EXT01	---	[REDACTED]				
---------	-----	------------	--	--	--	--

✓ EXT02	---	[REDACTED]				
---------	-----	------------	--	--	--	--


✓ EXT03	---	Bernardo Báez				
---------	-----	---------------	--	--	--	--



Nº de Acta: 32  
Fecha del Acta: jueves, 9 de septiembre de 2021




DIR. OBRAS PÚBLICAS  
DEPARTAMENTO DE  
URBANIZACIÓN  
SAN MIGUEL EL ALTO, JAL  
2018 - 2021




---

Mtro. Alonso de Jesús Vázquez Jiménez  
Presidente Municipal




---

C. José Luis Jiménez Martín  
Regidor de Planeación y Desarrollo Urbano




---

Arq. J. Trinidad Valdivia Gutiérrez  
Director de Catastro



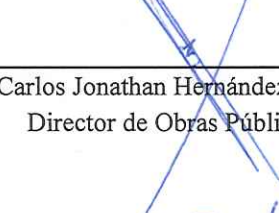
---

Lic. José Dolores Castañeda Díaz  
Director de S.A.P.A.S.M.A.




---

L.A.E. Ma. Elva Loza Gama  
Síndico Municipal




---

Ing. Carlos Jonathan Hernández Sandoval  
Director de Obras Públicas



---

Lic. Santos Omar Rodríguez Ramírez  
Asesor Jurídico



---

Ing. Miguel Eduardo Sánchez Díaz  
Sub Director de Obras Públicas





**COMISIÓN DE URBANIZACIÓN DEL  
MUNICIPIO DE SAN MIGUEL EL ALTO**

**ACTA 01**  
**22 de diciembre de 2021**

Se da por iniciada la sesión a las 09:30.

**EXPEDIENTE 01 –**

González, cuenta rústica 011528, ubicado en La Garita. Se presenta un predio a subdividir de 4,425.34m<sup>2</sup> sobre el cual se manifiesta una fracción de uso turístico campestre de 1,755.61m<sup>2</sup>. La Comisión de Urbanización no encuentra detalles que contravengan el Código Urbano del Estado de Jalisco y el Reglamento de Zonificación y Control Territorial de San Miguel el Alto ni falta de documentación administrativa por lo que se le otorga una **Aprobación por Unanimidad**.

**EXPEDIENTE 02 –**

, cuenta urbana 015291, ubicado en Santa María del Valle. Se presenta un predio a subdividir de 543.31m<sup>2</sup> sobre el cual se manifiesta una fracción de uso habitacional de densidad alta de 159.99m<sup>2</sup>. La Comisión de Urbanización no encuentra detalles que contravengan el Código Urbano del Estado de Jalisco y el Reglamento de Zonificación y Control Territorial de San Miguel el Alto ni falta de documentación administrativa por lo que se le otorga una **Aprobación por Unanimidad**. Sin embargo, se le notifica al interesado que deberá anexar al expediente de la subdivisión una nueva solicitud en la que manifieste también la segunda fracción para poder seguir adelante con el trámite en cuestión.

**EXPEDIENTE 03 –**

, cuenta urbana 001077, ubicado en la Calle Nicolás Bravo #7. Se presenta un predio a subdividir de 552.00m<sup>2</sup> sobre el cual se manifiesta una fracción de uso habitacional de densidad alta de 447.74m<sup>2</sup>. La Comisión de Urbanización no encuentra detalles que contravengan el Código Urbano del Estado de Jalisco y el Reglamento de Zonificación y Control Territorial de San Miguel el Alto ni falta de documentación administrativa por lo que se le otorga una **Aprobación por Unanimidad**.

**EXPEDIENTE 04 –**

, cuenta urbana 012749 ubicado en la calle José María Liceaga S/N. Se presenta un predio a subdividir de 468.89m<sup>2</sup> sobre el cual se manifiesta una fracción de uso habitacional de densidad media de 239.70m<sup>2</sup>. La Comisión de Urbanización no encuentra detalles que contravengan el Código Urbano del Estado de Jalisco y el Reglamento de Zonificación y Control Territorial de San Miguel el Alto ni falta de documentación administrativa por lo que se le otorga una **Aprobación por Unanimidad**.

  
Constitucional  
DR. LUIS ALFONSO NAVARRO TRUJILLO  
H. Ayuntamiento Constitucional  
San Miguel el Alto, Jalisco.  
PRESIDENTE MUNICIPAL

  
LIC. ANDRÉS GONZÁLEZ GARCÍA  
SÍNDICO MUNICIPAL  
H. Ayuntamiento Constitucional  
San Miguel el Alto, Jalisco.  
SINDICATURA

  
LIC. RODRIGO TRUJILLO GONZÁLEZ  
SECRETARIO GENERAL  
H. AYUNTAMIENTO CONSTITUCIONAL  
SAN MIGUEL EL ALTO, JALISCO  
SECRETARÍA GENERAL


  
H. Ayuntamiento Constitucional  
San Miguel el Alto, Jalisco.  
ARQ. FABIAN MÁRQUEZ OROZCO  
DIRECCIÓN MUNICIPAL  
DE OBRAS PÚBLICAS  
DIRECTOR DE OBRAS PÚBLICAS

  
H. AYUNTAMIENTO  
SAN MIGUEL EL ALTO, JAL.  
DIRECCIÓN DE CATASTRO  
E IMPUESTO PREDIAL  
ARQ. ARTURO GARCÍA VELÁZQUEZ  
DIRECTOR DE CATASTRO

LIC. RAFAEL LOZANO TOVAR  
DIRECTOR GENERAL DE S.A.P.A.S.M.A.

I.A.I. HILDA VIRIDIANA GONZÁLEZ GUTIÉRREZ  
REGIDORA DE AGUA POTABLE

LIC. JORGE ALEJANDRO DAVALOS  
ASESOR JURIDICO

  
H. AYUNTAMIENTO CONSTITUCIONAL  
SAN MIGUEL EL ALTO, JALISCO.  
DIRECCIÓN JURÍDICA





**COMISIÓN DE URBANIZACIÓN DEL  
MUNICIPIO DE SAN MIGUEL EL ALTO**

**ACTA 01**  
**22 de diciembre de 2021**

**EXPEDIENTE 05 –**

cuenta urbana 001933 ubicado en la calle 5 de mayo #11. Se presenta un predio a subdividir de 530.18m<sup>2</sup> sobre el cual se manifiesta una fracción de uso habitacional de densidad baja de 380.18m<sup>2</sup>. Si bien, en los anexos presentados se manifiesta que la fracción en cuestión no cumple con el frente mínimo establecido en el Reglamento de Zonificación y Control Territorial de San Miguel el Alto, también es cierto que dicha edificación data tiempo muy anterior a la vigencia del mismo (década de los 80's) y siendo el restante para completar el mínimo exigido solo 56cm se le otorga un estatus de **Aprobación Condicionada**.

**EXPEDIENTE 06 –**

cuenta urbana 001681, ubicado en la calle Higinio Gutiérrez #117. Se presenta un predio a subdividir de 318.88m<sup>2</sup> sobre el cual se manifiesta una fracción de uso habitacional de 46.91m<sup>2</sup>. Debido a que la superficie manifestada para la subdivisión en cuestión no alcanza a cubrir el área mínima establecida en el Reglamento de Zonificación y Control Territorial de San Miguel el Alto, se da el trámite un estatus de **Negado por Unanimidad**.

Siendo las 11:37 se da por terminada la sesión.

**FIN DE ACTA**

  
DR. LUIS ALFONSO NAVARRO TRUJILLO  
PRESIDENTE MUNICIPAL  
H. Ayuntamiento Constitucional  
San Miguel el Alto, Jalisco.

  
LIC. ARTURO GONZÁLEZ GARCÍA  
H. Ayuntamiento Constitucional  
San Miguel el Alto, Jalisco.  
**SINDICATURA**

  
LIC. RODRIGO TRUJILLO GONZÁLEZ  
SECRETARIO GENERAL  
H. AYUNTAMIENTO CONSTITUCIONAL  
SAN MIGUEL EL ALTO, JALISCO  
**SECRETARÍA GENERAL**

H. Ayuntamiento Constitucional  
San Miguel el Alto, Jalisco.  
DIRECCIÓN MUNICIPAL DE OBRAS PÚBLICAS  
DIRECCIÓN MUNICIPAL DE OBRAS PÚBLICAS

  
H. AYUNTAMIENTO  
SAN MIGUEL EL ALTO, JAL.  
DIRECCIÓN DE CATASTRO  
E IMPUESTO PREDIAL  
ARQ. ARTURO GARCÍA VELÁZQUEZ  
DIRECTOR DE CATASTRO

LIC. RAFAEL LOZANO TOVAR  
DIRECTOR GENERAL DE S.A.P.A.S.M.A.

L.A.I. HILDA VIRIDIANA GONZÁLEZ GUTIÉRREZ  
REGIDORA DE AGUA POTABLE

  
LIC. JORGE ALEJANDRO DAVALOS BOZA  
ASESOR JURÍDICO  
H. AYUNTAMIENTO CONSTITUCIONAL  
SAN MIGUEL EL ALTO, JALISCO.  
**DIRECCIÓN JURÍDICA**





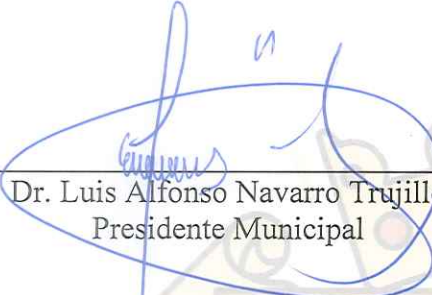
### COMISIÓN DE SUBDIVISIONES DIRECCIÓN DE OBRAS PÚBLICAS


No. de Acta: 01


Fecha del Acta: Miércoles, 22 de diciembre de 2021.


Lista de Asistencia


#### DERECHO A VOTO


  
Dr. Luis Alfonso Navarro Trujillo  
Presidente Municipal

  
Lic. Arturo González García  
Síndico Municipal

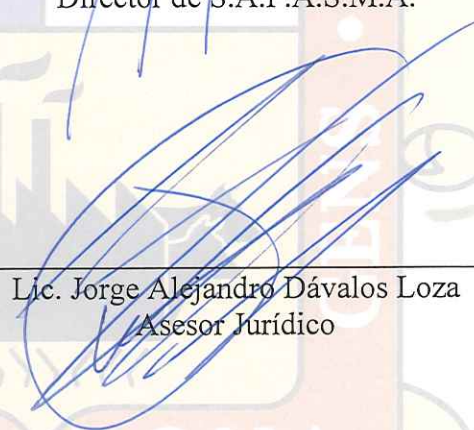
  
Lic. Rodrigo Trujillo González  
Secretario General

  
Arq. Fabian Márquez Orozco  
Director de Obras Públicas

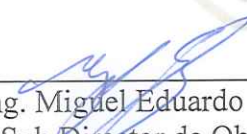
  
Arq. Arturo García Velázquez  
Director de Catastro

  
Lic. Rafael Lozano Tovar  
Director de S.A.P.A.S.M.A.


  
IAI. Hilda Viridiana González Gutiérrez  
Regidora S.A.P.A.S.M.A.

  
Lic. Jorge Alejandro Dávalos Loza  
Asesor Jurídico

#### INVITADOS

  
Ing. Miguel Eduardo Sánchez Díaz  
Sub Director de Obras Públicas

  
C. José Dolores Castañeda Díaz  
Jefe Lecturista SAPASMA

  
C. Martín González Sánchez  
Jefe Área Comercial SAPASMA

FOLIO: UTI/SMA/107/2024

EXPEDIENTE: A-048/2024

ASUNTO: ACUERDO DE PROCEDENCIA Y  
ENTREGA DE INFORMACIÓN

C. PEDRO SOTO VELEZ  
P R E S E N T E:

Se le informa que su solicitud ha sido recibida con éxito por el sujeto obligado Ayuntamiento de San Miguel el Alto, generándose el número de folio **140288524000204**, de fecha 31/10/2024, la cual consiste en:

**ANTE LA FALTA DE ACTAS FORMALES O NEGACIÓN DE ELLAS DE LAS SESIONES DE COMISIÓN DE SUBDIVISIONES DEL AÑO 2021 QUE YA SE DENUNCIÓ. SOLICITO LO SIGUIENTE:**

**LAS AUTORIZACIONES DE SUBDIVISIÓN Y APERTURA DE CUENTA APROBADAS EN FORMATO PARTICULAR, EN ORIGINAL, FIRMADO Y SELLADO POR LAS AUTORIDADES CORRESPONDIENTES (NO RELACIÓN, NO EN GENERAL, NO RESÚMENES O SÍNTESIS, NO FORMATOS SIN FIRMAR) EN EL 2021 ADELANTANDO NO PUEDE TESTAR INFORMACIÓN PRIMERO PORQUE NO ESTÁ AUTORIZADO POR EL COMITÉ DE TRANSPARENCIA SEGUNDO PORQUE NO ES INFORMACIÓN CONFIDENCIAL Y TERCERO PORQUE LA LEY DE CATASTRO MUNICIPAL DEL ESTADO DE JALISCO LO ESTIPULA COMO PÚBLICO.**

### **Puntos resolutivos**

Por lo anterior y en términos de los artículos 84, 85 y 86 numeral 1 fracción III de la Ley de Transparencia y Acceso a la Información Pública del Estado de Jalisco y sus Municipios esta Unidad de Transparencia, da cumplimiento a lo solicitado requiriendo al Director de Obras Públicas y al Jefe de Catastro proporcione dicha información, para que realicen su respuesta correspondiente del cual emiten lo siguiente: se recibe respuesta de parte del Director de Obras Públicas haciendo entrega lo referente a subdivisiones y el Jefe de Catastro sobre la apertura de cuentas.

**Primero.- Sentido de la respuesta.** - Su solicitud de acceso a la información se resuelve en sentido **Afirmativo parcial, toda vez que la información solicitada corresponde en parte a información ordinaria al Ayuntamiento de San Miguel el Alto, dando como resolución a lo peticionado.**

De acuerdo a la información solicitada a la Unidad de Transparencia se emite el siguiente acuerdo:

De parte de la Dirección de catastro se hace entrega de los listados de subdivisiones que fue lo que se encontró del año 2021, de la cual en estos listados de acuerdo a las investigaciones realizadas se concluye que las palomeadas son las que están aprobadas, así como también se anexa el acta encontrada del día 22 de diciembre del 2021, referente a los nombres de estos listados se acordó en el acta 2 del Comité de Transparencia, que es información confidencial por lo tanto vulnera el patrimonio del propietario.

En cuanto a las cuentas catastrales se entrega el listado de cuentas 2021, de los cuales el nombre también es testado, para protección del propietario del cual es parte del acta 2 del Comité de Transparencia.

**Segundo.- Medio de acceso a la información.-** La presente respuesta le será notificada a través de la PNT.

**Tercero.- Legalidad en el trámite de la solicitud.** Le informamos que en el trámite de su solicitud de información desde el inicio hasta su conclusión prevalecieron los principios establecidos en el artículo 5º de la Ley de Transparencia y Acceso a la Información Pública del Estado de Jalisco y sus Municipios, y se cumple en esta respuesta con todos los requisitos establecidos en el artículo 85 de dicha ley.

**Cuarto.- Del derecho humano a la información pública.** Esta Unidad de Transparencia del Municipio de San Miguel El Alto Jalisco, reconoce y garantiza el ejercicio de su derecho humano fundamental de acceder a la información pública consagrado en el artículo 6º de la Constitución Política de los Estados Unidos Mexicanos al entregarle la información que nos ha solicitado.

**Quinto.- Ayuda y orientación.** Estimado ciudadano, en caso de tener alguna duda en relación a esta respuesta; la información que se le entrega; la forma y medio de su acceso, estamos listos para atenderle, en la siguiente dirección electrónica: [transparencia@sanmiguelalto.gob.mx](mailto:transparencia@sanmiguelalto.gob.mx) o bien en las instalaciones ubicadas en. Portal Independencia #4, 47140 San Miguel el Alto, Jal. Tel (347) 788 20 40, ext 103.

Por las manifestaciones anteriores, y asegurando al Ciudadano haber realizado las gestiones pertinentes y exhaustivas para el debido tratamiento de su solicitud de información, se tiene por cumplimentada y respondida su solicitud de información pública en términos de lo establecido en el numeral 86 punto 1 fracción I de la vigente Ley de Transparencia y Acceso a la Información Pública del Estado de Jalisco y sus Municipios. Acorde a lo informado, tiene aplicación el Criterio de Interpretación emitido por el ahora Instituto Nacional de Transparencia.

Así lo está informando la Unidad de Transparencia del H Ayuntamiento de San Miguel El Alto Jalisco. Lo anterior con fundamento en los artículos 6° y 16 de la Constitución Política de los Estados Unidos Mexicanos; los artículos 4°, 9° y 15 de la Constitución Política del Estado Jalisco; y los artículos 78, 79 y 80 de la Ley de Transparencia y Acceso a la Información Pública del Estado de Jalisco y sus Municipios.

**“2024 AÑO DEL BICENTENARIO DEL NACIMIENTO DEL FEDERALISMO MEXICANO, ASI COMO DE LA LIBERTAD Y SOBERANIA DE LOS ESTADOS.”**

**ATENTAMENTE**

San Miguel el Alto, Jalisco, a 13 de Noviembre del 2024



**L.A. JOSE ALFONSO CASTANEDA JIMENEZ**  
**TITULAR DE LA UNIDAD DE TRANSPARENCIA**

H. Ayuntamiento Constitucional  
San Miguel el Alto, Jalisco.  
**UNIDAD MUNICIPAL  
DE TRANSPARENCIA**