
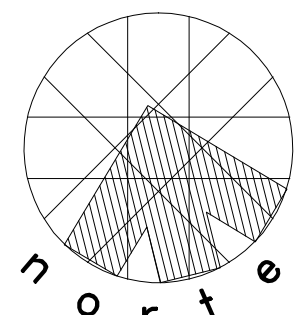


Planta Alta




SEGALMEX  
SEGURIDAD ALIMENTARIA MEXICANA



n o r t e

CROQUIS DE LOCALIZACION



NOTAS

NOTAS GENERALES

- COTAS EN METROS.
- NIVELES EN METROS.
- LAS COTAS INDICADAS SON A PLANO DE MUROS Y A Ejes
- TODAS LAS COTAS Y NIVELES DEBERAN SER RECTIFICADAS EN OBRA POR EL CONTRATISTA.
- CUALQUIER DISCREPANCIA DEBERA CONSULTARSE CON LA DIRECCION DEL PROYECTO ASI COMO LA INTERPRETACION QUE EL PROPIO CONTRATISTA LE DE AL PLANO

CUADRO DE MODIFICACIONES

REV.	FECHA	FIRMA	OBSERVACIONES
A			
B			
C			
D			
E			

PROYECTO

**SEGALMEX ZACATECAS**  
**Of. Centrales, Edificio "A"**

PROPIETARIO:  
**SEGALMEX**

UBICACION:  
Carretera México — Cd. Juárez Km. 7.5  
La Escondida, Zacatecas, Zac.


DIRECTOR RESPONSABLE DE OBRA

NOMBRE: \_\_\_\_\_ REGISTRO: DRO \_\_\_\_\_

FIRMA: \_\_\_\_\_

RESPONSABLE DE LEVANTAMIENTO

Arq. Angel Cano Bastida 1940861  
NOMBRE: \_\_\_\_\_ CEDULA PROFESIONAL: \_\_\_\_\_

FIRMA: 

PLANOS EJECUTIVOS

PLANO :  
Planta alta

ARQUITECTONICOS

ESCALA : 1/40 CLAVE :  
FECHA : MAYO/2021  
DIBUJO : Arq. Angel Cano B.  
REVISO :  
ESCALA GRAFICA : 1/40

