




SANTA CRUZ TLAXCALA

H. AYUNTAMIENTO 2021-2024



SINDICATURA
ASCT/SIND/129/2024
SANTA CRUZ TLAXCALA, TLAXCALA; 17 DE JUNIO DE 2024
ASUNTO: EL QUE SE INDICA.

LIC. PEDRO ISAAC MADRID GARCÍA
COORDINADOR DE TRANSPARENCIA DEL MUNICIPIO DE SANTA CRUZ
TLAXCALA, TLAXCALA.
PRESENTE.

LA QUE SUSCRIBE TEC. ARACELI JUÁREZ HERNÁNDEZ, EN MI CARÁCTER DE SÍNDICO PROCURADOR Y REPRESENTANTE LEGAL DEL MUNICIPIO DE SANTA CRUZ TLAXCALA, TLAXCALA; DE CONFORMIDAD CON LO DISPUESTO EN EL ARTÍCULO 42 DE LA LEY MUNICIPAL DEL ESTADO DE TLAXCALA. POR MEDIO DEL PRESENTE COMPAREZCO Y EXPONGO A USTED LO SIGUIENTE:


CON FUNDAMENTO EN LO PREVISTO POR LOS NUMERALES 24, 63 Y 124 DE LA LEY DE TRANSPARENCIA Y ACCESO A LA INFORMACIÓN PÚBLICA DEL ESTADO DE TLAXCALA, EN ATENCIÓN A SU OFICIO NÚMERO ASCT/CT/150/2024, RECIBIDO EN LA OFICINA QUE OCUPA EL ÁREA DE SINDICATURA CON FECHA 17 DE JUNIO DEL PRESENTE AÑO, EN EL CUAL ME SOLICITA DAR CONTESTACIÓN A UNA SOLICITUD DE INFORMACIÓN, EN RAZÓN **"DE LOS LÍMITES TERRITORIALES QUE EL MUNICIPIO DE SANTA CRUZ TLAXCALA HA RECONOCIDO COMO PROPIOS"**; A LO CUAL ME PERMITO INFÓRMALLE LO SIGUIENTE:

ÚNICO. – POR MEDIO DEL PRESENTE ME PERMITO INFÓRMALLE QUE A LA FECHA EN QUE SE SUSCRIBE ESTA SINDICATURA MUNICIPAL HAS RECONOCIDO LÍMITES TERRITORIALES PARCIALMENTE CON EL MUNICIPIO DE SAN JOSÉ TEACALCO; POR LO ANTERIOR, REMITO A USTED 1.- DESCRIPCIÓN DEL LÍMITE TERRITORIAL PARCIAL, RECONOCIDO POR LAS AUTORIDADES DE LOS MUNICIPIO DE SAN JOSÉ TEACALCO Y SANTA CRUZ TLAXCALA, 2.-VERTICES DE



SANTA CRUZ TLAXCALA

H. AYUNTAMIENTO 2021-2024



LÍMITE TERRITORIAL INTERMUNICIPAL, 3.- MAPA DE LIMITE PARCIAL INTERMUNICIPAL RECONOCIDO POR LAS AUTORIDADES DE SAN JOSÉ TEACALCO Y SANTA CRUZ TLAXCALA, 4.-RECORRIDO DE DELIMITACIÓN TERRITORIAL.

SIN OTRO EN PARTICULAR, APROVECHO ESTE MEDIO PARA ENVIARLE UN CORDIAL SALUDO.

ATENTAMENTE



H. Ayuntamiento Constitucional
SÍNDICO MUNICIPAL
Santa Cruz Tlaxcala.
2021 - 2024

TEC. ARACELI JUÁREZ HERNÁNDEZ.
SÍNDICO MUNICIPAL DE SANTA CRUZ TLAXCALA, TLAXCALA.

Descripción del límite territorial parcial, reconocido por las autoridades de los municipios de San José Teacalco y Santa Cruz Tlaxcala

Inicia con el **Punto No. 1**, en la mojonera sin nombre, con coordenadas **UTM 595632.7950m E y 2137692.3630m N**, conocida como "Trifinio", lugar en el que convergen los municipios de San José Teacalco, Santa Cruz Tlaxcala y Cuaxomulco, ubicada en la parte superior de la barranca "Belén", en los parajes "Belén" para los municipios de Cuaxomulco y Santa Cruz Tlaxcala y "El Rancho" para el municipio de San José Teacalco; continúa al sur por la parte superior de la margen izquierda de la barranca "Belén, hasta el **Punto No. 27**, con coordenadas **UTM 595907.4250m E y 2137520.4800m N**; continúa al suroeste hasta el **Punto No. 33**, con coordenadas **UTM 595601.9960m E y 2137111.6980m N**; continúa al sureste por el costado derecho de un tramo de la carretera que conduce a Contla de Juan Cuamatzi-San José Teacalco y camino de terracería, hasta el **Punto No. 74**, con coordenadas **UTM 596081.4140m E y 2136792.9580m N**; continúa al noreste hasta el **Punto No. 76**, con coordenadas **UTM 596154.6240m E y 2136910.9710m N**; continúa al sureste por la parte superior de la margen izquierda de la barranca sin nombre, hasta el **Punto No. 115**, con coordenadas **UTM 596688.6920m E y 2136643.6870m N**; continúa al suroeste hasta el **Punto No. 122**, con coordenadas **UTM 596603.7560m E y 2136414.2500m N** ", lugar en el que concluye el acuerdo del segmento parcial reconocido por las autoridades de los municipios de San José Teacalco y Santa Cruz Tlaxcala.

Se hacen los siguientes señalamientos:

- La información de coordenadas del segmento parcial corresponde al ejido de "Guadalupe Tlachco".
- La información ejidal, fue proporcionada por el Registro Agrario Nacional, van del Punto No. 1 al Punto No. 122.
- Las coordenadas **UTM** correspondientes a los puntos de la descripción se encuentran registradas en el listado al final de esta.

La presente información se encuentra representada gráficamente en el plano "Límite parcial intermunicipal reconocido por las autoridades de San José Teacalco y Santa Cruz Tlaxcala", dicho plano se encuentra en la parte inferior de la descripción.

FUENTE DE OBTENCIÓN DE DATOS:

Información proporcionada por el Registro Agrario Nacional del perímetro ejidal de Guadalupe Tlachco.

Base cartográfica:

Service Layer Credits: Source: Esri, Maxar, GeoEye, Earthstar Geographics, CNES/Airbus DS, USDA, USGS, AeroGRID, IGN, and the GIS User Community.

Listado de coordenadas

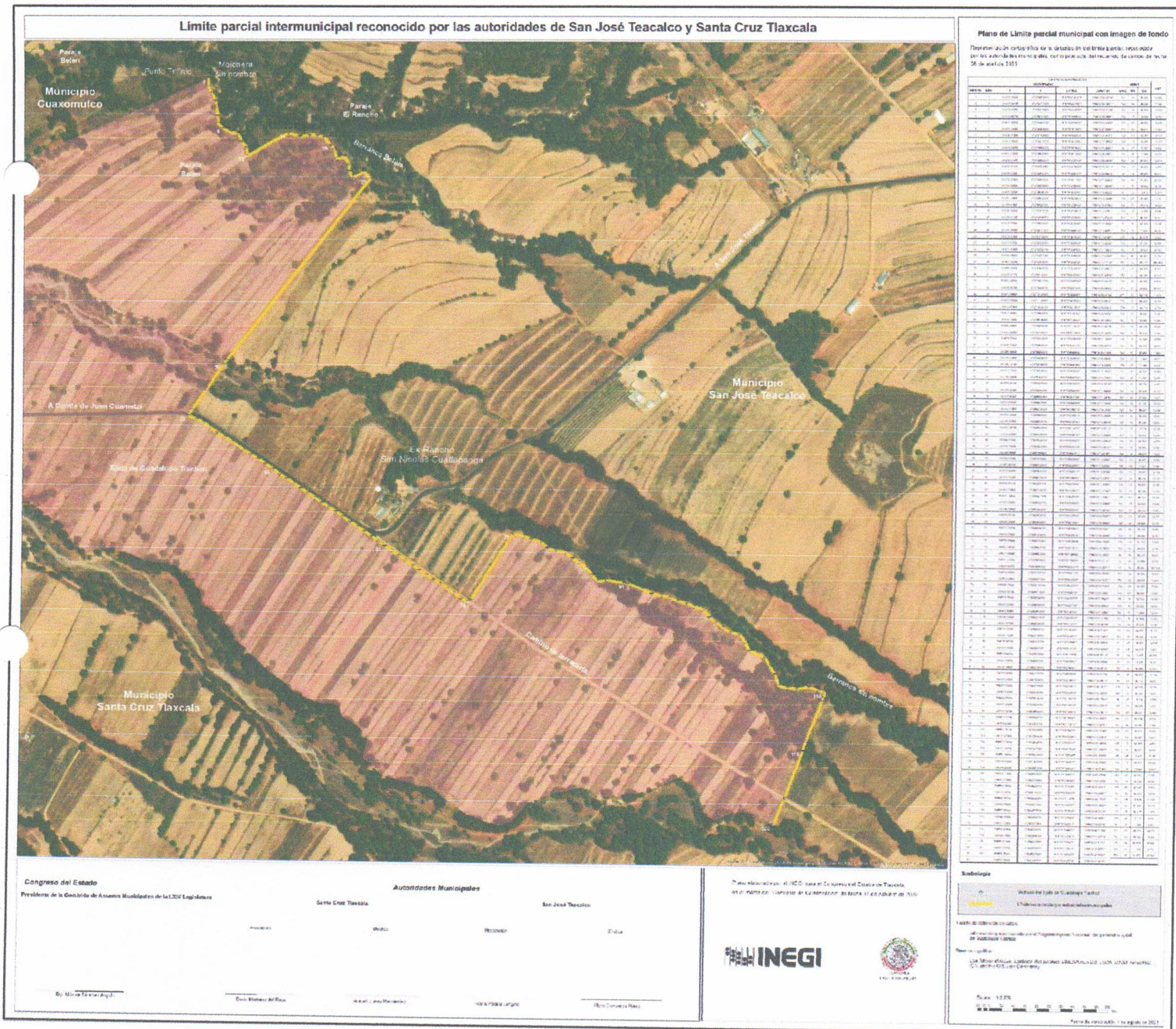
No	UTM X	UTM Y
1	595632.79500	2137692.36300
2	595634.06400	2137677.73200
3	595639.04200	2137667.89400
4	595645.29700	2137654.78900
5	595647.36200	2137644.61300
6	595648.75000	2137628.38600
7	595650.11300	2137614.39900
8	595657.49500	2137607.00100
9	595669.85000	2137599.60300
10	595683.73200	2137598.20600
11	595689.67500	2137583.66500
12	595698.21400	2137574.02400
13	595699.34200	2137559.07500
14	595769.07300	2137599.43800
15	595788.58200	2137593.09900
16	595804.48200	2137595.97500
17	595817.74900	2137595.53000
18	595829.07300	2137592.27800
19	595840.94600	2137578.74700
20	595846.64700	2137570.90400
21	595851.37900	2137555.30300
22	595864.39300	2137557.77000
23	595872.04800	2137547.53000
24	595872.84300	2137534.34900
25	595877.54500	2137522.33700
26	595898.49600	2137532.77000
27	595907.42500	2137520.48000
28	595666.36800	2137209.25700
29	595661.37110	2137201.55250
30	595633.86260	2137159.13830
31	595630.69700	2137154.26100
32	595607.99600	2137121.59300
33	595601.99600	2137111.69800
34	595615.91600	2137105.64300
35	595627.56900	2137099.02800
36	595638.73000	2137091.92900

No	UTM X	UTM Y
37	595650.58900	2137082.92000
38	595663.89200	2137074.28200
39	595675.73200	2137066.68800
40	595686.13800	2137059.32000
41	595696.90500	2137052.27000
42	595708.14900	2137043.46200
43	595720.53700	2137034.98400
44	595733.70300	2137027.68000
45	595746.63000	2137018.34700
46	595757.49100	2137009.75800
47	595769.47500	2137002.50200
48	595781.90500	2136993.83900
49	595793.69400	2136985.78500
50	595805.44300	2136977.37000
51	595818.34400	2136969.29000
52	595830.33300	2136960.30700
53	595841.55700	2136953.35900
54	595853.62600	2136945.97600
55	595866.01900	2136936.42100
56	595878.16600	2136928.07600
57	595890.09800	2136919.96200
58	595902.31300	2136912.05400
59	595913.90700	2136904.08600
60	595925.54900	2136895.61600
61	595937.13500	2136887.48500
62	595949.69100	2136879.81300
63	595961.17900	2136871.56100
64	595973.24500	2136864.17900
65	595985.14000	2136854.52700
66	595996.19900	2136846.53600
67	596008.69100	2136838.33300
68	596020.59500	2136830.63300
69	596031.93700	2136823.41200
70	596045.81800	2136814.45200
71	596055.95400	2136807.20400
72	596067.49700	2136799.57100

No	UTM X	UTM Y
73	596077.80800	2136793.12600
74	596081.41400	2136792.95800
75	596083.92700	2136796.97600
76	596154.62400	2136910.97100
77	596172.83900	2136907.13200
78	596186.10500	2136901.58100
79	596202.72100	2136897.10200
80	596213.02000	2136887.48900
81	596227.23400	2136882.45300
82	596243.86800	2136879.43600
83	596256.03000	2136870.19200
84	596267.91200	2136862.88200
85	596279.41600	2136852.96100
86	596289.77500	2136841.84100
87	596299.56700	2136830.07200
88	596314.33030	2136832.20340
89	596315.54000	2136832.37300
90	596343.95260	2136828.25900
91	596350.59000	2136827.30600
92	596375.82900	2136817.70100
93	596391.24200	2136810.26200
94	596407.87400	2136807.60500
95	596423.67600	2136804.65400
96	596434.87600	2136798.04100
97	596451.46300	2136796.05700
98	596464.42700	2136789.55500
99	596479.91700	2136785.87700
100	596489.60300	2136772.01100
101	596501.15100	2136763.30500
102	596513.61500	2136753.55500
103	596527.03600	2136745.46200
104	596541.46700	2136742.75400
105	596551.84600	2136729.34900
106	596559.69400	2136714.09800
107	596586.60500	2136703.12100
108	596593.11900	2136688.72500

[illegible]

Plano de "Límite parcial intermunicipal reconocido por las autoridades de San José Teacalco y Santa Cruz Tlaxcala"



Autoridades que intervienen:

Santa Cruz Tlaxcala

Presidente Municipal

David Martínez del Razo

Síndica Municipal

Araceli Juárez Hernández

San José Teacalco

Presidente Municipal

Hilario Padilla Longino

Síndica Municipal

Flora Cervantes Pérez


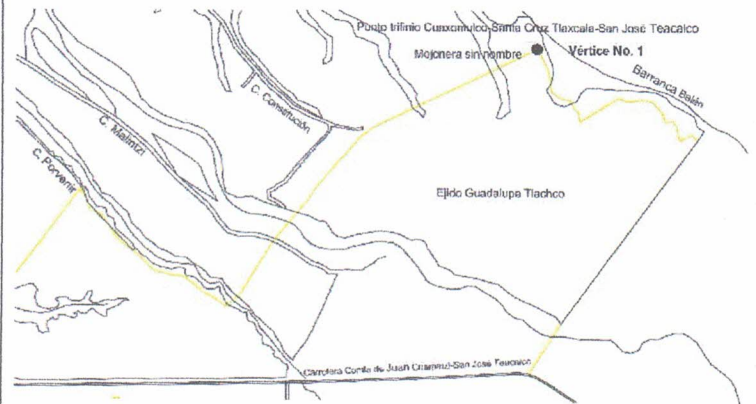
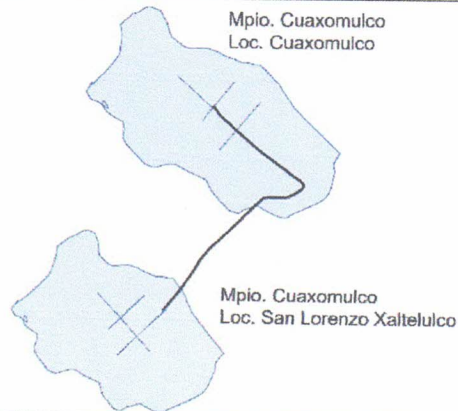
Congreso del Estado

Presidenta de la Comisión de Asuntos

Municipales de la LXIV Legislatura

Dip. Mónica Sánchez Angulo


Entidad Federativa: Tlaxcala	Coordenadas Geográficas	Coordenadas UTM
Municipio 1: Santa Cruz Tlaxcala	Longitud X: 98° 05' 22.52156" W	X: 595632.79500m E
Municipio 2: San José Teacalco	Latitud Y: 19° 19' 51.21974" N	Y: 2137692.36300m N
Municipio 3: Cuaxomulco	Nombre conocido: Punto Trifinio	No. de vértice: 1

Foto

Detalle:

Croquis:

Descripción de traslado al vértice:

Partiendo de la presidencia municipal de Cuaxomulco, municipio de Cuaxomulco, Tlaxcala; se recorre por carretera pavimentada con dirección a la presidencia de comunidad de la localidad de San Lorenzo Xaltelulco ubicada en la calle San Lorenzo esquina con calle Progreso; sigue por la calle San Lorenzo hasta la calle 24 de Febrero; continúa a la izquierda hasta la calle Constitución; continúa con dirección sureste por la calle antes mencionada hasta los terrenos de cultivo del Ejido de Guadalupe Tlachco, lugar donde se localiza una mojonera sin nombre que corresponde al vértice No. 1; punto trifinio, en el que convergen los municipios de Cuaxomulco, Santa Cruz Tlaxcala y San José Teacalco; ubicado en los parajes denominados "Belén" para los municipios de Cuaxomulco y Santa Cruz Tlaxcala, "El Rancho" para el municipio de San José Teacalco.

Datos del informante: Araceli Juárez Hernández, Flora Cervantes Pérez; síndicas municipales de Santa Cruz Tlaxcala y San José Teacalco respectivamente.

Plano de Limite parcial municipal con imagen de fondo



Fueo abducido por el PUEQ para el Congreso del Estado de Tlaxcala, en el marco del "Convenio de Colaboración" de fecha 31 de octubre de 2007.

What are the effects on the environment?

Little information was described by respondents

Power to the people: the O's diary

Informazioni gratuita per il Registro Agrario Nazionale, del piano titoli agrari
del Registro agrari. I titoli agrari

STUDIES: INFORMATION: 111

Down 'out' again.

from Moscow, Ukraine, bartender Georgeyev Ivo, 27th Street, and
from the Q&S User Community

Expirable 11/2/2009

[illegible]

doi:10.1017/S0022292412001719

Expenditure 12,200

Estado Tlaxcala

Fecha: 26/abril/2023 Hoja 1 de 2

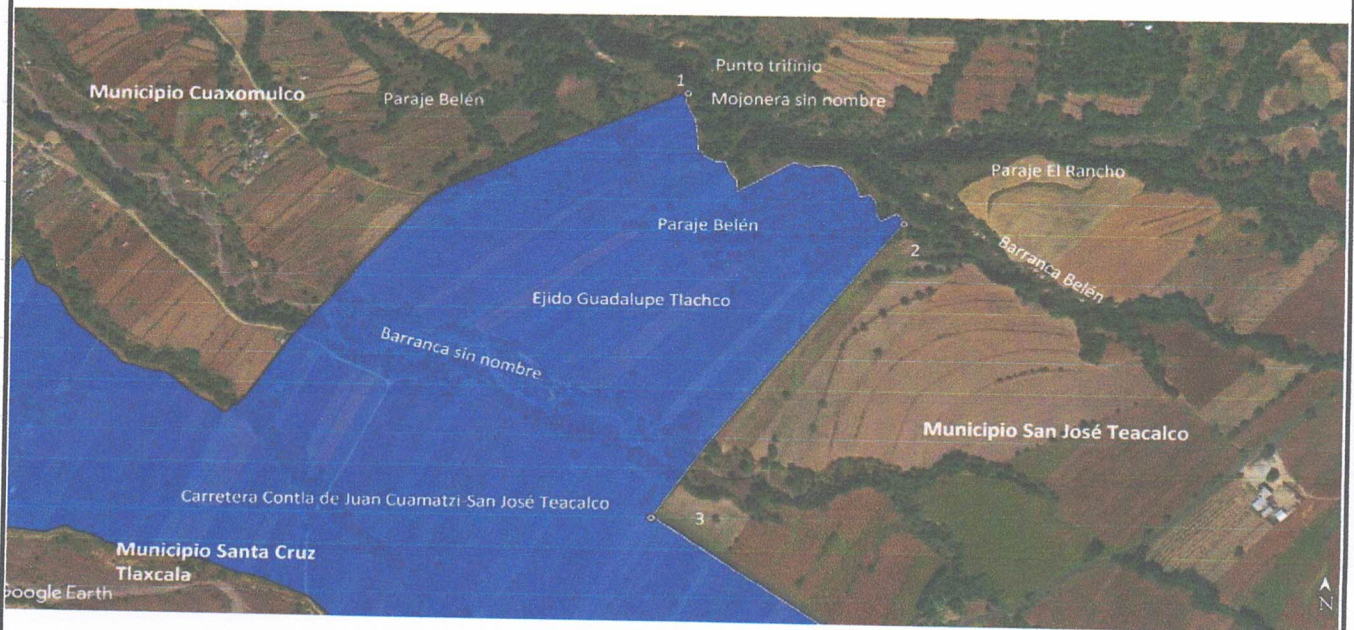
Municipio 1: Santa Cruz Tlaxcala

Municipio 2: San José Teacalco

Municipio 3: Cuaxomulco

Localidad: _____

CROQUIS DE RECORRIDO



[illegible]

Estado Tlaxcala

Fecha: 26/abril/2023 Hoja 2 de 2

Municipio 1: Santa Cruz Tlaxcala

Municipio 2: San José Teacalco

Municipio 3: _____

Localidad: _____

CROQUIS DE RECORRIDO



[illegible]