

DEPENDENCIA: H. Ayuntamiento Municipal.  
DEPARTAMENTO: Unidad de Transparencia Municipal  
OFICIO No: UTM/253/2024  
ASUNTO: RESPUESTA A SOLICITUD  
PIJIJAPAN, CHIAPAS A 11 DE JULIO DEL 2024

**FOLIO SOLICITUD: 071603024000018**

**CIUDADANO: JONNATHAN JOSUÉ SERRANO VENANCIO**

**P R E S E N T E**

Por este conducto me permito saludarle, deseándole el mayor de los éxitos en sus actividades diarias.

Me dirijo a usted de manera respetuosa y al mismo tiempo le notifico que en atención a su solicitud de información No: **071603024000018** con fecha **24 de junio del 2024**, que a la letra dice:

Debido a que los Atlas de Riesgos son instrumentos esenciales para la elaboración de políticas públicas, programas, estrategias y procedimientos en todas las etapas de la gestión integral del riesgo, contribuyendo así a prevenir afectaciones a los derechos humanos y al medio ambiente, y en virtud de mi derecho de acceso a la información pública, amparado por el artículo 6, apartado A, de nuestra Constitución, solicito respetuosamente que se realice una búsqueda exhaustiva y razonable en los archivos de ese sujeto obligado, con el fin de proporcionar los documentos en versión pública o la información que responda a lo siguiente:

1. Última versión elaborada, aprobada y publicada del Atlas de Riesgos Municipal, integrado por los componentes que señala el artículo 112 del Reglamento de la Ley General de Protección Civil, o similar.

...

17. Evidencia de la incorporación del Atlas de Riesgos Municipal al programa de desarrollo social, económico y/o urbano del municipio.

Agradezco de antemano su atención a esta solicitud. (SIC)

Estimado ciudadano, en relación con su solicitud y después de leer el documento, y considerando que esta Unidad de Transparencia es competente para reconocer y resolver su solicitud, fundamentado en el artículo 147 de la Ley de Transparencia y Acceso a la Información Pública del Estado de Chiapas; se hace de su conocimiento que su proceso fue promovido a las áreas de Protección Civil, Gerencia de Cuencas y Planeación Municipal mediante el Oficio No. PM/UT/250/2024, órganos internos pertinentes para dar contestación a su solicitud. Misma que fue atendida, y que, en síntesis, nos proporcionan la información solicitada por usted de la siguiente manera:

**En respuesta al oficio PM/UT/250/2024 de fecha 01 de julio del 2024 me permito enviar a usted el presente con la información requerida en su oficio. El padrón de proveedores... (SIC)**

e-mail: [transparencia@pijijiapan.gob.mx](mailto:transparencia@pijijiapan.gob.mx)

Por lo que para su practicidad le fueron anexado (s) el (los) oficio (s) de respuesta, en el (los) siguiente (s) links:

<https://drive.google.com/file/d/1d2FeJSomzVNQRHVM9Lp4s8t6LJzJkcW6/view?usp=sharing>

anexos: **Programas Especiales de Protección Civil Municipal 2023-2024**

[https://drive.google.com/file/d/1DcdROiOC\\_JPUSjS1t6YPrJYyLLE7d1fC/view?usp=sharing](https://drive.google.com/file/d/1DcdROiOC_JPUSjS1t6YPrJYyLLE7d1fC/view?usp=sharing)

anexos: **Programa Municipal de Desarrollo Urbano Municipio de Pijijiapan, Chiapas**

<https://drive.google.com/file/d/1-JfTrQvyhGsSg41pXTshJ-HTBWyou1cT/view?usp=sharing>

Sin más que agregar le envío un cordial saludo. En espera de poder servirle en otro momento, y quedando a su disposición para cualquier duda o aclaración.

ATENTAMENTE



LIC. FROYLAN MONTOYA MEZA  
DIRECTOR DEL AREA DE TRANSPARENCIA MUNICIPAL  
H. AYUNTAMIENTO CONSTITUCIONAL DE PIJIJAPAN 2021 - 2024



H. AYUNTAMIENTO CONSTITUCIONAL  
PIJIJAPAN CHIAPAS  
2021-2024  
TRANSPARENCIA



## H. AYUNTAMIENTO MUNICIPAL DE PIJIJAPAN, CHIAPAS

PALACIO MUNICIPAL COL. CENTRO C.P. 30540 PIJIJAPAN, CHIAPAS  
TELEFONOS: 918 645 0091 \* 918 645 0910 \* CONMUTADOR 918 645 0559



H. AYUNTAMIENTO MUNICIPAL  
CONSTITUCIONAL  
2021 - 2024  
PIJIJAPAN, CHIAPAS.

e-mail: hayuntamientomunicipal21.24@gmail.com  
H. AYUNTAMIENTO MUNICIPAL  
PIJIJAPAN, CHIAPAS.  
2021-2024

PROTECCIÓN CIVIL

RECIBIDO  
02 JUL 2024

HRS. 15:41h  
RECIBE

**DEPENDENCIA:** Presidencia Municipal  
**Sección:** Unidad de Transparencia  
**Oficio:** PM/UT/250/2024  
**Asunto:** solicitud de información  
Pijijiapan, Chiapas a 01 de julio del 2024

**C. PEDRO TADEO CASTILLO**

**DIRECTOR DE PROTECCIÓN CIVIL MUNICIPAL**

**H. AYUNTAMIENTO CONSTITUCIONAL DE PIJIJAPAN.**

Por medio de la presente me permito saludarle, deseándole el mayor de los éxitos en sus actividades diarias.

Con fundamento en los **Artículos 8 y 9**, de la Ley de Transparencia y Acceso a la Información Pública del Estado de Chiapas, del **Artículo 12**: El ejercicio del derecho de acceso a la información no estará condicionado a que el solicitante acredite interés alguno o justifique su utilización, ni podrá condicionarse el mismo por motivos de discapacidad; la Legislación Mexicana que resulte aplicable y, en su caso el Derecho Internacional, respetando los derechos y libertades del titular; debiendo para tales efectos sujetarse a las facultades o atribuciones que la normatividad aplicable le confiera.

Me atrevo a solicitar, basado en que la información recae en el ámbito de su competencia; y que, conforme a sus funciones y atribuciones, está en posibilidad de dar respuesta a la solicitud de información del **C. Jonnathan Josué Serrano Venancio**, recibida a través de la Plataforma Nacional de Transparencia con número de folio **071603024000018**, y que se transcribe a continuación:

*"Debido a que los Atlas de Riesgos son instrumentos esenciales para la elaboración de políticas públicas, programas, estrategias y procedimientos en todas las etapas de la gestión integral del riesgo, contribuyendo así a prevenir afectaciones a los derechos humanos y al medio ambiente, y en virtud de mi derecho de acceso a la información pública, amparado por el artículo 6, apartado A, de nuestra Constitución, solicito respetuosamente que se realice una búsqueda exhaustiva y razonable en los archivos de ese sujeto obligado, con el fin de proporcionar los documentos en versión pública o la información que responda a lo siguiente:*

1. Última versión elaborada, aprobada y publicada del Atlas de Riesgos Municipal, integrado por los componentes que señala el artículo 112 del Reglamento de la Ley General de Protección Civil, o similar.
2. Versiones anteriores elaboradas, aprobadas y publicadas del Atlas de Riesgos Municipal, o similares.
3. Normatividad aplicable a la elaboración, aprobación y publicación del Atlas de Riesgos Municipal.
4. Autoridad competente para la elaboración, aprobación y publicación del Atlas de Riesgos Municipal.
5. Existencia de una partida presupuestal y un monto específico para la elaboración, aprobación y publicación del Atlas de Riesgos Municipal. En caso afirmativo, indicar el monto para cada rubro.
6. Costo de elaboración del Atlas de Riesgos Municipal vigente.

7. *Recepción de financiamiento de algún fondo estatal o nacional para la elaboración del Atlas de Riesgos Municipal vigente. En caso afirmativo, indicar el monto.*
  8. *Metodología utilizada para la elaboración del Atlas de Riesgos Municipal vigente.*
  9. *Indicadores, parámetros, herramientas o metodologías de evaluación utilizadas para evaluar el Atlas de Riesgos Municipal vigente.*
  10. *Existencia de un visualizador web del Atlas de Riesgos Municipal vigente.*
  11. *Última versión elaborada, aprobada y publicada del Plan de Ordenamiento Territorial Municipal, o similares.*
  12. *Versiones anteriores elaboradas, aprobadas y publicadas de los Planes de Ordenamiento Territorial Municipal, o similares.*
  13. *Última versión elaborada, aprobada y publicada del Plan de Ordenamiento Ecológico-Ambiental Municipal, o similares.*
  14. *Versiones anteriores elaboradas, aprobadas y publicadas de los Planes de Ordenamiento Ecológico-Ambiental Municipal, o similares.*
  15. *Última versión elaborada, aprobada y publicada del Plan Municipal de Protección Civil, o similares.*
  16. *Versiones anteriores elaboradas, aprobadas y publicadas del Plan Municipal de Protección Civil, o similares.*
  17. *Evidencia de la incorporación del Atlas de Riesgos Municipal al programa de desarrollo social, económico y/o urbano del municipio.*
- Agradezco de antemano su atención a esta solicitud." (SIC)*

Se sugiere, de la manera más atenta, **dé respuesta a esta petición ciudadana de forma concreta y precisa, en un término no mayor a los cinco (05) días hábiles.**

No omito informarle que el incumplimiento podrá sancionarse en términos de la Ley de Responsabilidades Administrativas para el Estado de Chiapas y demás normatividad aplicable en materia de responsabilidades.

**Sírvase remitir la respuesta al solicitante a la presente Unidad de Transparencia para posteriormente sea puesta a disposición del mismo. Anexo copia de la solicitud de información:**



Plataforma Nacional de Transparencia



12:53:48 PM

## Acuse de solicitud de información pública

Datos de la PNT

Numero de folio: 071603024000018

Datos de la solicitud

Nombre del solicitante

Jonnathan Josué Serrano Venancio

Debido a que los Atlas de Riesgos son instrumentos esenciales para la elaboración de políticas públicas, programas, estrategias y procedimientos en todas las etapas de la gestión integral del riesgo, contribuyendo así a prevenir afectaciones a los derechos humanos y al medio ambiente, y en virtud de mi derecho de acceso a la información pública, amparado por el artículo 6, apartado A, de nuestra Constitución, solicito respetuosamente que se realice una búsqueda exhaustiva y razonable en los archivos de ese sujeto obligado, con el fin de proporcionar los documentos en versión pública o la información que responda a lo siguiente:

1. Última versión elaborada, aprobada y publicada del Atlas de Riesgos Municipal, integrado por los componentes que señala el artículo 112 del Reglamento de la Ley General de Protección Civil, o similar.
2. Versiones anteriores elaboradas, aprobadas y publicadas del Atlas de Riesgos Municipal, o similares.
3. Normatividad aplicable a la elaboración, aprobación y publicación del Atlas de Riesgos Municipal.
4. Autoridad competente para la elaboración, aprobación y publicación del Atlas de Riesgos Municipal.
5. Existencia de una partida presupuestal y un monto específico para la elaboración, aprobación y publicación del Atlas de Riesgos Municipal. En caso afirmativo, indicar el monto para cada rubro.
6. Costo de elaboración del Atlas de Riesgos Municipal vigente.
7. Recepción de financiamiento de algún fondo estatal o nacional para la elaboración del Atlas de Riesgos Municipal vigente. En caso afirmativo, indicar el monto.
8. Metodología utilizada para la elaboración del Atlas de Riesgos Municipal vigente.
9. Indicadores, parámetros, herramientas o metodologías de evaluación utilizadas para evaluar el Atlas de Riesgos Municipal vigente.
10. Existencia de un visualizador web del Atlas de Riesgos Municipal vigente.
11. Última versión elaborada, aprobada y publicada del Plan de Ordenamiento Territorial Municipal, o similares.
12. Versiones anteriores elaboradas, aprobadas y publicadas de los Planes de Ordenamiento Territorial Municipal, o similares.
13. Última versión elaborada, aprobada y publicada del Plan de Ordenamiento Ecológico-Ambiental Municipal, o similares.
14. Versiones anteriores elaboradas, aprobadas y publicadas de los Planes de Ordenamiento Ecológico-Ambiental Municipal, o similares.
15. Última versión elaborada, aprobada y publicada del Plan Municipal de Protección Civil, o similares.
16. Versiones anteriores elaboradas, aprobadas y publicadas del Plan Municipal de Protección Civil, o similares.
17. Evidencia de la incorporación del Atlas de Riesgos Municipal al programa de desarrollo social, económico y/o urbano del municipio.

Agradezco de antemano su atención a esta solicitud.

Descripción de la solicitud

Modalidad de entrega

Sujeto obligado

Representante legal

Documentación anexa

Electrónico a través del sistema de solicitudes de acceso a la información de la

Ayuntamiento de Pijijapan



ATENTAMENTE

LIC. FROYLAN MONTOYA MEZA  
DIRECTOR DE LA UNIDAD DE TRANSPARENCIA  
H. AYUNTAMIENTO MUNICIPAL DE PIJIJAPAN, CHIAPAS

H. AYUNTAMIENTO CONSTITUCIONAL  
PIJIJAPAN CHIAPAS  
2021-2024  
TRANSPARENCIA



PIJIJAPAN

GOBIERNO MUNICIPAL 2021-2024 AYUNTAMIENTO MUNICIPAL  
Con todo y para todos PIIJIJAPAN, CHIAPAS.

## H. AYUNTAMIENTO MUNICIPAL DE PIJIJAPAN, CHIAPAS

PALACIO MUNICIPAL COL. CENTRO C.P. 30540 PIJIJAPAN, CHIAPAS  
TELEFONOS: 918 645 0091 \* 918 645 0910 \* CONMUTADOR 918 645 0559

e-mail: hayuntamientomunicipal21.24@gmail.com



H. AYUNTAMIENTO MUNICIPAL  
CONSTITUCIONAL  
2021 - 2024  
PIJIJAPAN, CHIAPAS.



HRS. \_\_\_\_\_ RECIBE \_\_\_\_\_

**DEPENDENCIA:** Presidencia Municipal  
**Sección:** Unidad de Transparencia  
**Oficio:** PM/UT/250/2024  
**Asunto:** solicitud de información  
Pijijiapan, Chiapas a **01 de julio del 2024**

**ING. ANASTASIO LOPEZ OLIVERA ISLAS**  
**DIRECTOR DE PLANEACIÓN MUNICIPAL**  
**H. AYUNTAMIENTO CONSTITUCIONAL DE PIJIJAPAN.**

Por medio de la presente me permito saludarle, deseándole el mayor de los éxitos en sus actividades diarias.

Con fundamento en los **Artículos 8 y 9**, de la Ley de Transparencia y Acceso a la Información Pública del Estado de Chiapas, del **Artículo 12**: El ejercicio del derecho de acceso a la información no estará condicionado a que el solicitante acredite interés alguno o justifique su utilización, ni podrá condicionarse el mismo por motivos de discapacidad; la Legislación Mexicana que resulte aplicable y, en su caso el Derecho Internacional, respetando los derechos y libertades del titular; debiendo para tales efectos sujetarse a las facultades o atribuciones que la normatividad aplicable le confiera.

Me atrevo a solicitar, basado en que la información recae en el ámbito de su competencia; y que, conforme a sus funciones y atribuciones, está en posibilidad de dar respuesta a la solicitud de información del **C. Jonnathan Josué Serrano Venancio**, recibida a través de la Plataforma Nacional de Transparencia con número de folio **071603024000018**, y que se transcribe a continuación:


*"Debido a que los Atlas de Riesgos son instrumentos esenciales para la elaboración de políticas públicas, programas, estrategias y procedimientos en todas las etapas de la gestión integral del riesgo, contribuyendo así a prevenir afectaciones a los derechos humanos y al medio ambiente, y en virtud de mi derecho de acceso a la información pública, amparado por el artículo 6, apartado A, de nuestra Constitución, solicito respetuosamente que se realice una búsqueda exhaustiva y razonable en los archivos de ese sujeto obligado, con el fin de proporcionar los documentos en versión pública o la información que responda a lo siguiente:*

[...]

**11. Última versión elaborada, aprobada y publicada del Plan de Ordenamiento Territorial Municipal, o similares.**

**12. Versiones anteriores elaboradas, aprobadas y publicadas de los Planes de Ordenamiento Territorial Municipal, o similares.**

[...] **Agradezco de antemano su atención a esta solicitud.**" (SIC)



**PIJIJAPAN**  
GOBIERNO MUNICIPAL 2021-2024  
Con todo y para todos

# H. AYUNTAMIENTO MUNICIPAL DE PIJIJAPAN, CHIAPAS

PALACIO MUNICIPAL COL. CENTRO C.P. 30540 PIJIJAPAN, CHIAPAS  
TELEFONOS: 918 645 0091 \* 918 645 0910 \* CONMUTADOR 918 645 0559

e-mail: hayuntamientomunicipal21.24@gmail.com



H. AYUNTAMIENTO MUNICIPAL  
CONSTITUCIONAL  
2021 - 2024  
PIJIJAPAN, CHIAPAS.

Se sugiere, de la manera más atenta, dé **respuesta a esta petición ciudadana de forma concreta y precisa, en un término no mayor a los dos (02) días hábiles.**

No omito informarle que el incumplimiento podrá sancionarse en términos de la Ley de Responsabilidades Administrativas para el Estado de Chiapas y demás normatividad aplicable en materia de responsabilidades.

**Sírvase remitir la respuesta al solicitante a la presente Unidad de Transparencia para posteriormente sea puesta a disposición del mismo. Anexo copia de la solicitud de información:**

PLATAFORMA NACIONAL DE  
TRANSPARENCIA

Plataforma Nacional de Transparencia



## Acuse de solicitud de información pública

Datos de la PNT  
Número de folio: 071603024000018

Datos de la solicitud  
Nombre del solicitante

Jonnathan Josué Serrano Venancio

Debido a que los Atlas de Riesgos son instrumentos esenciales para la elaboración de políticas públicas, programas, estrategias y procedimientos en todas las etapas de la gestión integral del riesgo, contribuyendo así a prevenir afectaciones a los derechos humanos y al medio ambiente, y en virtud de mi derecho de acceso a la información pública, amparado por el artículo 6, apartado A, de nuestra Constitución, solicito respetuosamente que se realice una búsqueda exhaustiva y razonable en los archivos de ese sujeto obligado, con el fin de proporcionar los documentos en versión pública o la información que responda a lo siguiente:

1. Última versión elaborada, aprobada y publicada del Atlas de Riesgos Municipal, integrado por los componentes que señala el artículo 112 del Reglamento de la Ley General de Protección Civil, o similar.
2. Versiones anteriores elaboradas, aprobadas y publicadas del Atlas de Riesgos Municipal, o similares.
3. Normatividad aplicable a la elaboración, aprobación y publicación del Atlas de Riesgos Municipal.
4. Autoridad competente para la elaboración, aprobación y publicación del Atlas de Riesgos Municipal.
5. Existencia de una partida presupuestal y un monto específico para la elaboración, aprobación y publicación del Atlas de Riesgos Municipal.
6. Costo de elaboración del Atlas de Riesgos Municipal. En caso afirmativo, indicar el monto para cada rubro.
7. Recepción de financiamiento de algún fondo estatal o nacional para la elaboración del Atlas de Riesgos Municipal vigente.
8. Metodología utilizada para la elaboración del Atlas de Riesgos Municipal vigente.
9. Indicadores, parámetros, herramientas o metodologías de evaluación utilizadas para evaluar el Atlas de Riesgos Municipal vigente.
10. Existencia de un visualizador web del Atlas de Riesgos Municipal vigente.
11. Última versión elaborada, aprobada y publicada del Plan de Ordenamiento Territorial Municipal, o similares.
12. Versiones anteriores elaboradas, aprobadas y publicadas de los Planes de Ordenamiento Territorial Municipal, o similares.
13. Última versión elaborada, aprobada y publicada del Plan de Ordenamiento Ecológico-Ambiental Municipal, o similares.
14. Versiones anteriores elaboradas, aprobadas y publicadas de los Planes de Ordenamiento Ecológico-Ambiental Municipal, o similares.
15. Última versión elaborada, aprobada y publicada del Plan Municipal de Protección Civil, o similares.
16. Versiones anteriores elaboradas, aprobadas y publicadas del Plan Municipal de Protección Civil, o similares.
17. Evidencia de la incorporación del Atlas de Riesgos Municipal al programa de desarrollo social, económico y/o urbano del municipio.

Agradezco de antemano su atención a esta solicitud.

Descripción de la solicitud  
Modalidad de entrega  
Sujeto obligado  
Representante legal  
Documentación anexa

Electrónico a través del sistema de solicitudes de acceso a la información de la PNT  
Ayuntamiento de Pijijiapan



H. AYUNTAMIENTO CONSTITUCIONAL  
PIJIJAPAN, CHIAPAS  
2021-2024  
TRANSPARENCIA

ATENTAMENTE

**LIC. FROYLAN MONTOYA MEZA**  
DIRECTOR DE LA UNIDAD DE TRANSPARENCIA  
H. AYUNTAMIENTO MUNICIPAL DE PIJIJAPAN, CHIAPAS



**PIJIJAPAN**  
GOBIERNO MUNICIPAL 2021-2024  
Con todo y para todos

## H. AYUNTAMIENTO MUNICIPAL DE PIJIJAPAN, CHIAPAS

PALACIO MUNICIPAL COL. CENTRO C.P. 30540 PIJIJAPAN, CHIAPAS  
TELEFONOS: 918 645 0091 \* 918 645 0910 \* CONMUTADOR 918 645 0559

e-mail: hayuntamientomunicipal21.24@gmail.com



H. AYUNTAMIENTO MUNICIPAL  
CONSTITUCIONAL  
2021 - 2024  
PIJIJAPAN, CHIAPAS.

H. AYUNTAMIENTO MUNICIPAL  
PIJIJAPAN, CHIAPAS  
2021-2024  
ÁREA DE CUENCAS

RECIBIDO  
08 JUL 2024

**DEPENDENCIA:** Presidencia Municipal  
**Sección:** Unidad de Transparencia  
**Oficio:** PM/UT/250/2024  
**Asunto:** solicitud de información  
Pijijiapan, Chiapas a **01 de julio del 2024**

LIC. ADRIANA MORALES GOMEZ

GERENCIA DE CUENCAS

H. AYUNTAMIENTO CONSTITUCIONAL DE PIJIJAPAN.

Por medio de la presente me permito saludarle, deseándole el mayor de los éxitos en sus actividades diarias.

Con fundamento en los **Artículos 8 y 9**, de la Ley de Transparencia y Acceso a la Información Pública del Estado de Chiapas, del **Artículo 12**: El ejercicio del derecho de acceso a la información no estará condicionado a que el solicitante acredite interés alguno o justifique su utilización, ni podrá condicionarse el mismo por motivos de discapacidad; la Legislación Mexicana que resulte aplicable y, en su caso el Derecho Internacional, respetando los derechos y libertades del titular; debiendo para tales efectos sujetarse a las facultades o atribuciones que la normatividad aplicable le confiera.

Me atrevo a solicitar, basado en que la información recae en el ámbito de su competencia; y que, conforme a sus funciones y atribuciones, está en posibilidad de dar respuesta a la solicitud de información del **C. Jonnathan Josué Serrano Venancio**, recibida a través de la Plataforma Nacional de Transparencia con número de folio **071603024000018**, y que se transcribe a continuación:


*"Debido a que los Atlas de Riesgos son instrumentos esenciales para la elaboración de políticas públicas, programas, estrategias y procedimientos en todas las etapas de la gestión integral del riesgo, contribuyendo así a prevenir afectaciones a los derechos humanos y al medio ambiente, y en virtud de mi derecho de acceso a la información pública, amparado por el artículo 6, apartado A, de nuestra Constitución, solicito respetuosamente que se realice una búsqueda exhaustiva y razonable en los archivos de ese sujeto obligado, con el fin de proporcionar los documentos en versión pública o la información que responda a lo siguiente:*

1. [...]

13. Última versión elaborada, aprobada y publicada del Plan de Ordenamiento Ecológico-Ambiental Municipal, o similares.

14. Versiones anteriores elaboradas, aprobadas y publicadas de los Planes de Ordenamiento Ecológico-Ambiental Municipal, o similares.

[...] *Agradezco de antemano su atención a esta solicitud.*" (SIC)



**PIJIJAPAN**  
GOBIERNO MUNICIPAL 2021-2024  
Con todo y para todos

## H. AYUNTAMIENTO MUNICIPAL DE PIJIJAPAN, CHIAPAS

PALACIO MUNICIPAL COL. CENTRO C.P. 30540 PIJIJAPAN, CHIAPAS  
TELEFONOS: 918 645 0091 \* 918 645 0910 \* CONMUTADOR 918 645 0559

e-mail: hayuntamientomunicipal21.24@gmail.com



H. AYUNTAMIENTO MUNICIPAL  
CONSTITUCIONAL  
2021 - 2024  
PIJIJAPAN, CHIAPAS.

Se sugiere, de la manera más atenta, dé **respuesta a esta petición ciudadana de forma concreta y precisa, en un término no mayor a los dos (02) días hábiles.**

No omito informarle que el incumplimiento podrá sancionarse en términos de la Ley de Responsabilidades Administrativas para el Estado de Chiapas y demás normatividad aplicable en materia de responsabilidades.

**Sírvase remitir la respuesta al solicitante a la presente Unidad de Transparencia** para posteriormente sea puesta a disposición del mismo. Anexo copia de la solicitud de información:

PLATAFORMA NACIONAL DE  
TRANSPARENCIA

Plataforma Nacional de Transparencia



### Acuse de solicitud de información pública

Datos de la PNT

Número de folio: 071603024000018

Datos de la solicitud

Nombre del solicitante

Jonnathan Josué Serrano Venancio

Debido a que los Atlas de Riesgos son instrumentos esenciales para la elaboración de políticas públicas, programas, estrategias y procedimientos en todas las etapas de la gestión integral del riesgo, contribuyendo así a prevenir afectaciones a los derechos humanos y al medio ambiente, y en virtud de mi derecho de acceso a la información pública, amparado por el artículo 6, apartado A, de nuestra Constitución, solicito respetuosamente que se realice una búsqueda exhaustiva y razonable en los archivos de ese sujeto obligado, con el fin de proporcionar los documentos en versión pública o la información que responda a lo siguiente:

1. Última versión elaborada, aprobada y publicada del Atlas de Riesgos Municipal, integrado por los componentes que señala el artículo 112 del Reglamento de la Ley General de Protección Civil, o similar.
2. Versiones anteriores elaboradas, aprobadas y publicadas del Atlas de Riesgos Municipal, o similares.
3. Normatividad aplicable a la elaboración, aprobación y publicación del Atlas de Riesgos Municipal.
4. Autoridad competente para la elaboración, aprobación y publicación del Atlas de Riesgos Municipal.
5. Existencia de una partida presupuestal y un monto específico para la elaboración, aprobación y publicación del Atlas de Riesgos Municipal. En caso afirmativo, indicar el monto para cada rubro.
6. Costo de elaboración del Atlas de Riesgos Municipal vigente.
7. Recepción de financiamiento de algún fondo estatal o nacional para la elaboración del Atlas de Riesgos Municipal vigente. En caso afirmativo, indicar el monto.
8. Metodología utilizada para la elaboración del Atlas de Riesgos Municipal vigente.
9. Indicadores, parámetros, herramientas o metodologías de evaluación utilizadas para evaluar el Atlas de Riesgos Municipal vigente.
10. Existencia de un visualizador web del Atlas de Riesgos Municipal vigente.
11. Última versión elaborada, aprobada y publicada del Plan de Ordenamiento Territorial Municipal, o similares.
12. Versiones anteriores elaboradas, aprobadas y publicadas de los Planes de Ordenamiento Territorial Municipal, o similares.
13. Última versión elaborada, aprobada y publicada del Plan de Ordenamiento Ecológico-Ambiental Municipal, o similares.
14. Versiones anteriores elaboradas, aprobadas y publicadas de los Planes de Ordenamiento Ecológico-Ambiental Municipal, o similares.
15. Última versión elaborada, aprobada y publicada del Plan Municipal de Protección Civil, o similares.
16. Versiones anteriores elaboradas, aprobadas y publicadas del Plan Municipal de Protección Civil, o similares.
17. Evidencia de la incorporación del Atlas de Riesgos Municipal al programa de desarrollo social, económico y/o urbano del municipio.

Agradezco de antemano su atención a esta solicitud.

Descripción de la solicitud

Modalidad de entrega

Sujeto obligado

Representante legal

Documentación anexa

Electrónico a través del sistema de solicitudes de acceso a la información de la PNT

Ayuntamiento de Pijijiapan

ATENTAMENTE

LIC. FROYLAN MONTOYA MEZA  
DIRECTOR DE LA UNIDAD DE TRANSPARENCIA  
H. AYUNTAMIENTO MUNICIPAL DE PIJIJAPAN, CHIAPAS



H. AYUNTAMIENTO CONSTITUCIONAL  
PIJIJAPAN, CHIAPAS  
2021-2024  
TRANSPARENCIA

H. AYUNTAMIENTO MUNICIPAL  
PIJIJAPAN, CHIAPAS  
2021-2024  
TRANSPARENCIA

RECIBIDO  
05 JUL 2024

LIC. FROYLAN MONTOYA MEZA  
DIRECTOR DE LA UNIDAD DE TRANSPARENCIA  
PRESENTE

**La Protección Civil la hacemos todos"**

|              |                  |
|--------------|------------------|
| DEPENDENCIA: | PROTECCIÓN CIVIL |
| No. OFICIO:  | SPCM/0251/2024   |
| ASUNTO:      | EL QUE SE INDICA |

Pijijapan, Chiapas; a 05 de julio de 2024.

En respuesta al oficio PM/UT/250/2024, respecto a la solicitud de informacion de parte del C. Jonnathan Josué Serrano Venancio, recibida a traves de la plataforma Nacional de Transparencia con numero de folio 071603024000018, me permito informar lo siguiente:

- 1.- La Secretaría de Protección Civil Municipal de Pijijapan no cuenta con Atlas Municipal de Riesgos y en nuestros archivos no contamos con alguna version anterior del mismo; actualmente empleamos el atlas Estatal y Nacional de Riesgos para las acciones de Identificacion, Prevision, Prevencion y Mitigación de Riesgos en el municipio.
- 2.- en nuestros archivos no contamos con alguna version del Atlas Municipal de Riesgos.
- 3.- la Normatividad aplicable para la elaboracion, aprobacion y publicacion del Atlas Municipal de Riesgos se encuentra señalada en el Artículo 112. 113 y 114 del reglamento de la Ley General de Protección Civil.

Artículo 112. El Atlas Nacional de Riesgos deberá integrarse con los siguientes componentes:

I. Sistema de información: Plataforma informática basada en sistemas de información geográfica, compuesta por bases de datos georeferenciados y herramientas para la visualización de escenarios, cálculo, análisis espacial y temporal de los Riesgos y el uso de la información;

II. Mapas de Peligros: Representación gráfica de la distribución espacial y temporal del resultado del análisis o modelaciones que expresan la intensidad, frecuencia o tasa de excedencia de los Peligros;

III. Mapa de susceptibilidad para el caso de laderas: Representación gráfica de la distribución geoespacial de la propensión de la inestabilidad de laderas, según la intensidad y variación de los factores condicionantes;

IV. Inventario de bienes expuestos: Base de datos georeferenciados sobre el número de personas, edificaciones, infraestructura, actividad productiva, capital ambiental, cultural o cualquier otro bien sujeto a los efectos de los Riesgos o Peligros. Se deberá expresar el valor de los bienes expuestos en términos económicos, sociales, históricos, culturales o ambientales, según corresponda, así como su jerarquización en términos estratégicos para la Continuidad de Operaciones;

V. Inventario de Vulnerabilidades: Base de datos georeferenciados con información relevante sobre la susceptibilidad de daño de los bienes expuestos y la capacidad de la sociedad para evitarlos y recuperarse ante su impacto. Se deberá hacer referencia a tipologías y características estructurales de edificaciones o infraestructura, de sus contenidos, catálogos de funciones de Vulnerabilidad y toda aquella información que permita inferir la magnitud de los daños físicos esperados ante la presencia de un fenómeno perturbador.

También incluye indicadores sobre la organización y las condiciones sociales y económicas que limitan la Prevención y la capacidad de la sociedad para recuperarse ante el impacto de fenómenos perturbadores, percepción del Riesgo y género, entre otros; VI. Mapas de Riesgo: Representación gráfica de la distribución espacial y temporal de daños y pérdidas esperadas, resultado de combinar los Peligros, los bienes expuestos y sus Vulnerabilidades, y

**“La Protección Civil la hacemos todos”**

VII. Escenarios de Riesgo: Es la proyección de un futuro posible simulado y que será una herramienta de análisis prospectivo de daños y pérdidas para la implementación de políticas públicas.

Artículo 113. La elaboración del Atlas Nacional de Riesgos se podrá realizar de manera permanente y por etapas progresivas. Cada una de estas etapas desarrollará o mejorará uno o varios de los componentes enumerados en el artículo anterior. Las actualizaciones del Atlas Nacional de Riesgos reducirán la incertidumbre de la información, aumentarán la resolución o mejorarán las capacidades del Sistema Nacional en materia de Protección Civil.

El Atlas Nacional de Riesgos deberá cumplir con los lineamientos y terminología, con base en lo dispuesto en las guías que para tal efecto establezca el Centro Nacional.

Artículo 114. La supervisión para la elaboración y actualización del Atlas Nacional de Riesgos y de los Atlas Estatales y Municipales de Riesgos a que hace referencia el artículo 19, fracción XXII, de la Ley, será de carácter eminentemente preventiva.

Antes de iniciar los trabajos para la elaboración del Atlas Nacional de Riesgos se deberá:

- I. Verificar que cada uno de los productos esperados corresponda a los componentes enumerados en el artículo 112 de este Reglamento;
- II. Delimitar las áreas de estudio;
- III. Enlistar la información base requerida para los análisis y modelaciones;
- IV. Describir las metodologías y programas de cómputo a emplear, y
- V. Manifestar el perfil profesional de cada experto que intervendrá en el estudio.

**4.- De acuerdo con el artículo 131 de la Ley de Protección civil del Estado de Chiapas, la autoridad competente para la elaboración del atlas Municipal de riesgos es el Sistema Municipal de Protección civil, conformado por:**

Artículo 131. El Sistema Municipal tiene como función promover en cada municipio los objetivos generales y específicos del Sistema Estatal, su estructura orgánica se integra por:

- I. El Consejo Municipal.
- II. La Unidad Municipal.
- III. El Centro Municipal de Gestión y Coordinación para la atención de Emergencias.
- IV. Los Comités Municipales, las brigadas vecinales, los Comités locales de ayuda mutua formados por los Comités de Auxilio de las Industrias y las Instituciones Educativas.
- V. Las Dependencias, organismos e instituciones de la Administración Pública Municipal, Estatal y Federal acreditadas en el municipio, cuyas funciones estén vinculadas con la protección civil.
- VI. Las Unidades Internas de los distintos establecimientos.
- VII. Las organizaciones de los Grupos Voluntarios y Brigadas Comunitarias, debidamente registradas y funcionando en el municipio.

Artículo 136. El Sistema Municipal, tiene como obligación contar con los siguientes documentos que complementen la regulación, integración y funcionamiento del Sistema Municipal:

- V. Atlas Municipal de Riesgos, en su caso mapas de riesgos.

**5.- El Sistema Municipal de protección Civil cuenta con el fondo Municipal de Protección civil para la operatividad de la Secretaria Municipal de Protección civil, correspondiente al 5% del techo financiero del Fondo IV del ramo 33 de los recursos federales que tiene asignado el H. Ayuntamiento, sin embargo no hay un monto concreto a emplear para elaborar el Atlas Municipal de riesgos.**

**"La Protección Civil la hacemos todos"**

6.- No contamos con una cantidad específica de lo que cuesta la elaboración del Atlas Municipal de riesgos, ya que depende de muchos factores su elaboración, como son el tamaño del municipio, fenómenos perturbadores a los que está expuesto, los expertos que se tengan que contratar para el análisis de las diversas situaciones de riesgo.

7.- El fondo municipal de Protección Civil correspondiente al 5% del techo financiero del fondo IV del ramo 33 que varía año con año y depende de las participaciones federales asignadas al municipio. Para el ejercicio 2024 el fondo municipal de protección civil asciende al monto de \$2,354,219.40 (dos millones trescientos cincuenta y cuatro mil doscientos diecinueve pesos 40/100 M.N.)

8. Actualmente no contamos con una metodología para elaborar el atlas Municipal de riesgos dentro del reglamento Municipal de protección civil.

9. actualmente no contamos con parámetros o metodología para evaluar atlas municipal de riesgos.

10.- No contamos con visualizador web, ya que no contamos con atlas municipal de riesgos.

11.- desconocemos si el Ayuntamiento cuenta con Plan de ordenamiento territorial municipal

12.- en nuestros archivos no contamos con versiones anteriores del Plan de ordenamiento territorial municipal.

13.- desconocemos si el ayuntamiento cuenta con plan de ordenamiento ecológico ambiental municipal.

14.- en nuestros archivos no contamos con versiones anteriores del plan de ordenamiento ecológico ambiental municipal.

15.- en la secretaría de Protección Civil elaboramos Planes Municipales de Protección Civil para cada fenómeno perturbador o evento socioorganizativo importante:

- PROGRAMA ESPECIAL MUNICIPAL PARA LA TEMPORADA DE ESTIAJE 2024
- PROGRAMA ESPECIAL MUNICIPAL PARA LA TEMPORADA DE LLUVIAS Y CICLONES TROPICALES 2024
- PROGRAMA ESPECIAL MUNICIPAL PARA LA FERIA SANTA RITA DE CASIA 2024
- PROGRAMA ESPECIAL MUNICIPAL PARA EL OPERATIVO FIESTAS PATRIAS 2023
- PROGRAMA ESPECIAL MUNICIPAL PARA EL OPERATIVO DIA DE MUERTOS 2023
- PROGRAMA ESPECIAL MUNICIPAL PARA LA TEMPORADA INVERNAL 2023
- PROGRAMA ESPECIAL MUNICIPAL PARA EL OPERATIVO GUADALUPE REYES 2023-2024

Se anexan al presente en formato PPT en medio magnético programas municipales 2024.



H. AYUNTAMIENTO CONSTITUCIONAL  
PIJIJAPAN, CHIAPAS.  
2021-2024

**"La Protección Civil la hacemos todos"**

**16.- cada año se actualiza cada uno de los planes o programas de protección civil municipal. Se anexan en medio magnetico los programas 2023.**

- PROGRAMA ESPECIAL MUNICIPAL PARA EL OPERATIVO SEMANA SANTA 2023
- PROGRAMA ESPECIAL MUNICIPAL PARA LA TEMPORADA DE LLUVIAS Y CICLONES TROPICALES 2023
- PROGRAMA ESPECIAL MUNICIPAL PARA EL OPERATIVO VACACIONES DE VERANO 2023
- PROGRAMA ESPECIAL MUNICIPAL PARA LA FERIA SANTA RITA DE CASIA 2023
- PROGRAMA ESPECIAL MUNICIPAL PARA EL OPERATIVO FIESTAS PATRIAS 2023
- PROGRAMA ESPECIAL MUNICIPAL PARA EL OPERATIVO DIA DE MUERTOS 2023
- PROGRAMA ESPECIAL MUNICIPAL PARA LA TEMPORADA INVERNAL 2023
- PROGRAMA ESPECIAL MUNICIPAL PARA EL OPERATIVO GUADALUPE REYES 2023


**17.- al no contar con atlas municipal de riesgos, no hay evidencia correspondiente.**

Esperando haber dado cumplimiento a la informacion solicitada, reciba un cordial saludo y le reitero que seguimos trabajando en materia de gestion integral del riesgo.



ATENTAMENTE  
**"La Protección Civil la inicias tu"**  
H. AYUNTAMIENTO CONSTITUCIONAL  
PIJIJAPAN, CHIAPAS.  
2021-2024  
PROTECCION CIVIL  
**LIC. PEDRO TADEO CASTILLO.**  
**SECRETARIO DE PROTECCION CIVIL MUNICIPAL**

C.C.P. ARCHIVO



PIJIJAPAN

GOBIERNO MUNICIPAL 2021-2024


Con todo y para todos

H. AYUNTAMIENTO MUNICIPAL

PIJIJAPAN, CHIAPAS.

2021-2024

TRANSPARENCIA



HRS 12:01 RECIBE

## H. AYUNTAMIENTO MUNICIPAL DE PIJIJAPAN, CHIAPAS

PALACIO MUNICIPAL COL. CENTRO C.P. 30540 PIJIJAPAN, CHIAPAS

TELEFONOS: 918 645 0091 \* 918 645 0910 \* CONMUTADOR 918 645 0559

e-mail: hayuntamientomunicipal21.24@gmail.com



H. AYUNTAMIENTO MUNICIPAL

CONSTITUCIONAL

2021 - 2024

PIJIJAPAN, CHIAPAS.

**Oficio:** OF/Plan/310/08/07/2024.

**Asunto:** Respuesta del Oficio **PM/UT/250/2024** de fecha 01/07/2024, de la unidad de Transparencia.

Pijijiapan, Chiapas a 08 de julio del 2024

**Lic. Froylan Montoya Meza**

**Director de la Unidad de Transparencia**

**H. Ayuntamiento Municipal de Pijijiapan, Chiapas.**

A través de este medio, en atención y apego a los artículos 8 y 9 de la Ley de Transparencia y Acceso a la Información Pública del Estado de Chiapas y Artículo 12 de la misma Ley, y de acuerdo a su solicitud presentada a esta Dirección de Planeación, donde el **Ciudadano C. Jonnathan Josué Serrano Venancio, Solicitante de información ante la Unidad de Transparencia con Folio No. 071603024000018**, requiere información general y técnica relevante a diferentes temas sobre el funcionamiento del municipio, me permito desglosar e indicar el estado y comportamiento como tal, por orden del documento, lo siguiente:

| TEMA  | ESTADO ACTUAL  |
|---|--|
| Atlas de Riesgo   | Este Atlas de Riesgo, le corresponde a la Dirección Municipal de Protección Civil generarlo y crearlo con la problemática y de riesgos que tenga el territorio municipal. <b>Actualmente no lo tiene el Municipio pero está en proceso de elaborarlo.</b>  |
| Programa Municipal de Desarrollo Urbano y Ordenamiento Territorial de Pijijiapan, Chiapas 2023-2042 | Este programa se inició su elaboración en el mes de junio del 2023, realizándose 3 talleres participativos de la sociedad en general, terminándose el procedimiento el 26 de diciembre del mismo año, con la consulta pública municipal; Estudio que fue programado y proyectado del año 2023 hasta el año 2042, posteriormente, la Secretaria de Obras Públicas del Gobierno del Estado de Chiapas llevó a cabo el dictamen de congruencia en abril del 2024, de acuerdo al procedimiento y saliendo finalmente la publicación en el periódico oficial del Gobierno del Estado de Chiapas, el 29 de mayo del 2024, <b>con</b> |

Protección civil, Carretera costera. Contiguo a la Unidad Deportiva S/N, Planta Alta. C.P. 30540 Pijijiapan, Chiapas.

Teléfono: 961-206-3386

Gmail: gerenciauencas@gmail.com

**con todo y para todos**



**PIJIJIAPAN**

GOBIERNO MUNICIPAL 2021-2024

Con todo y para todos

## H. AYUNTAMIENTO MUNICIPAL DE PIJIJIAPAN, CHIAPAS

PALACIO MUNICIPAL COL. CENTRO C.P. 30540 PIJIJIAPAN, CHIAPAS  
TELEFONOS: 918 645 0091 \* 918 645 0910 \* CONMUTADOR 918 645 0559

e-mail: hayuntamientomunicipal21.24@gmail.com



H. AYUNTAMIENTO MUNICIPAL

CONSTITUCIONAL

2021 - 2024

PIJIJIAPAN, CHIAPAS.

**la Pub. No. 2166-C-2024. Actualmente está recientemente activo y publicado.**

- Anexo de forma impresa y digital, la publicación ante el periódico oficial del Gobierno del Estado, del Programa Municipal de Desarrollo Urbano de Pijijiapan, Chiapas, 2023-2024.

Sin otro particular, reciba un cordial saludo.


**Respetuosamente**



H. AYUNTAMIENTO CONSTITUCIONAL

**Ing. Anastasio López Olivera Islas**

**Director de COPLADEM**



**PIJIJIAPAN**

GOBIERNO MUNICIPAL 2021 - 2024

Con todo y para todos

C.c.p.- Ing. Isaac Cortes García.- Presidente Municipal interino. Pijijiapan, Chiapas. Para su superior conocimiento. Edificio.  
C.c.p.- Lic. Gabriela Lara Ortiz.- Sindica Municipal de Pijijiapan, Chiapas. Mismo fin.  
C.c.p.- Archivo.



**PIJIJAPAN**  
GOBIERNO MUNICIPAL 2021-2024  
Con todo y para todos

## H. AYUNTAMIENTO MUNICIPAL DE PIJIJAPAN, CHIAPAS


PALACIO MUNICIPAL COL. CENTRO C.P. 30540 PIJIJAPAN, CHIAPAS  
TELEFONOS: 918 645 0091 \* 918 645 0910 \* CONMUTADOR 918 645 0559



H. AYUNTAMIENTO MUNICIPAL  
CONSTITUCIONAL  
2021 - 2024  
PIJIJAPAN, CHIAPAS.

H. AYUNTAMIENTO MUNICIPAL [ayuntamientomunicipal21.24@gmail.com](mailto:ayuntamientomunicipal21.24@gmail.com)

PIJIJAPAN, CHIAPAS.  
2021-2024  
TRANSPARENCIA



Dependencia: H. Ayuntamiento Constitucional  
de Pijijiapan, Chiapas.  
Oficio OF/**1859**/2024  
Pijijiapan, Chiapas;  
09 de Julio de 2024.  
Asunto: El que se indica.

**LIC. FROYLAN MONTOYA MEZA**  
**DIRECTOR DE LA UNIDAD DE TRANSPARENCIA**  
**Presente**

Por medio de la presente me permito saludarle, deseándole el mayor de los éxitos en sus actividades diarias.

En respuesta al oficio PM/UT/250/2024 solicitando el Plan de Ordenamiento Ecológico-Ambiental Municipal o similares, tengo a bien informarle que no contamos en el municipio con la información solicitada.

Sin mas por el momento, quedo a sus ordenes.

**ATENTAMENTE**

**LIC. ADRIANA MORALES GOMEZ**  
**GERENTE DE CUENCAS**



H. AYUNTAMIENTO CONSTITUCIONAL  
PIJIJAPAN, CHIAPAS  
2021-2024  
ÁREA DE CUENCAS