


Tijuana, Baja California a 28 Octubre del 2024.




LIC. JUAN DÁMASO IBARRA BRIBIESCA.
DIRECTOR GENERAL DE TRANSPARENCIA, ACCESO
A LA INFORMACIÓN Y PROTECCIÓN DE DATOS
PERSONALES, PRESIDENCIA MUNICIPAL DEL
XXV AYUNTAMIENTO DE TIJUANA, BAJA CALIFORNIA.

Por medio del presente, reciba un cordial saludo, asimismo con fundamento en el artículo 6 de la Constitución Política de los Estados Unidos Mexicanos, así como los artículos 12, 15 y demás relativos y aplicables de la Ley de Transparencia y Acceso a la Información Pública para el Estado de Baja California, y los artículos 6, 8, 9 y 36 del Reglamento de Transparencia y Acceso a la Información Pública para el Municipio de Tijuana, Baja California, y en atención al oficio DGT-XXV-0147/2024 de la Dirección General de Transparencia, Acceso a la Información y Protección de datos personales, y en seguimiento a la solicitud de acceso a la información pública identificada con el folio 0200590024001005, donde se le solicita a esta Dirección Municipal lo siguiente:

“Por medio de esta Dependencia, por conducto del Departamento de Catastro, solicito me pueda ser emitida la siguiente información: 1) Cual es la superficie de cada uno de los lotes que conforman la totalidad de la Colonia Loma Bonita de esta Ciudad de Tijuana, Baja California? 2) Nos sea proporcionado un listado por medio de la cual, se desglose el total de los lotes que conforman la Colonia en comento. 3) Nos sea proporcionado mapa de localización geográfica con coordenadas UTM y ubicación en grados que pueda servir de apoyo para la fácil ubicación de las manzanas que comprenden la Colonia Loma Bonita de esta Ciudad de Tijuana, Baja California. 4) Localización geográfica con coordenadas UTM y ubicación en grados que nos señalen la ubicación de la Colonia en comento”... (sic)

Con relación al inciso 1, le informo que después de realizar una búsqueda dentro de los archivos catastrales que obran dentro de esta Dirección, no contamos con registro de “la superficie de cada uno de los lotes que conforman la totalidad de la Colonia Loma Bonita de esta ciudad...” tal y como lo describe en su solicitud.

Con relación al inciso 2, 3 y 4, le informo que después de realizar una búsqueda dentro de los archivos catastrales que obran dentro de esta Dirección, no contamos con registro de algún listado de lotes, mapa y/o localización geográfica, respecto de la colonia Loma Bonita Norte de esta ciudad, tal y como lo describe en su solicitud.



C. P. Archivo
Rafael Martínez Jurídico
Elaboró: JGG


DIRECCIÓN
DE CATASTRO

Hago de su conocimiento que la respuesta otorgada es con fundamento en el criterio con clave de control SO/003/2017 emitido por el Instituto Nacional de Transparencia, Acceso a la Información y Protección de Datos Personales (INAI), mismo que a la letra dice:

“No existe obligación de elaborar documentos ad hoc para atender las solicitudes de acceso a La información. Los artículos 129 de la Ley General de Transparencia y Acceso a la Información Pública y 130, párrafo cuarto, de la Ley Federal de Transparencia y Acceso a la Información Pública, señalan que los sujetos obligados deberán otorgar acceso a los documentos que se encuentren en sus archivos o que estén obligados a documentar, de acuerdo con sus facultades, competencias o funciones, conforme a las características físicas de la información o del lugar donde se encuentre. Por lo anterior, los sujetos obligados deben garantizar el derecho de acceso a la información del particular, proporcionando la información con la que cuentan en el formato en que la misma obre en sus archivos; sin necesidad de elaborar documentos ad hoc para atender las solicitudes de información”... (Sic)

Por lo anteriormente expuesto a Usted C. Director General de Transparencia, Acceso a la Información y Protección de Datos Personales de la Presidencia Municipal de este XXV Ayuntamiento de Tijuana, Baja California, atentamente **SOLICITO:**

ÚNICO.- Se tenga por rendido en tiempo y forma al cuestionamiento realizado en el oficio citado al rubro, en todo y en cuanto hace a su debida contestación.



SECRETARÍA DE
TRANSPARENCIA Y
ACCESO A LA INFORMACIÓN

TIJUANA

29 OCT 2024

DES-PACHADO

DIRECCIÓN DE CATASTRO



Atentamente

**DIRECCIÓN
DE CATASTRO**

ARQ. ROSAURA ISELA TELEZ SIFUENTES.
DIRECTORA DE CATASTRO MUNICIPAL
DEL XXV AYUNTAMIENTO DE TIJUANA, B. C.