

Lic. Jesús Ricardo Cisneros Hernández

Notario Público Número 57

Teléfono (871) 716 52 06 Fax 712 01 50
Av. Morelos 779 Poniente Torreón, Coahuila

LIBRO XXII

ESCRITURA NÚMERO 18,
DIECIOCHO

En la ciudad de Torreón, Municipio del mismo nombre, Estado de Coahuila de Zaragoza, el día 06, seis, de marzo del año 2024, dos mil veinticuatro, doy fe que, ante mí, licenciado JESÚS RICARDO CISNEROS HERNÁNDEZ, titular de la Notaría Pública número 57, cincuenta y siete, en ejercicio para el Distrito Judicial de Torreón, en mi domicilio;

COMPARECÍO

La sociedad mercantil denominada: PROMOTORA VALLE HERMOSO, S.A. DE C.V., representada por el presidente del Consejo de Administración con facultades generales para pleitos, cobranzas, actos de administración y dominio, Ingeniero ROGELIO BARRIOS HINOJOSA, e hizo la siguiente;

SOLICITUD:

Elevo a escritura pública la constitución del Fraccionamiento habitacional denominado SANTA FE; como fraccionamiento habitacional de densidad alta, ubicado en el predio identificado como lote de terreno Polígono con superficie total de 102,414.29 metros cuadrados ubicado en el Ejido Nuevo Castillo de la ciudad de Gómez Palacio, Durango, conformado por los siguientes lotes:

Concepto	Superficie	%Área Total	%Área Vendible	Nº de Lotes
Área vendible	57,840.12	56.48	100.00	618.00
Área de cesión	1,681.22	8.48	15.01	17.00
Área de Viaductos	35,892.95	35.06	62.06	
Superficie Total:	102,414.29	100%	100%	

ACUERDO

Con fundamento en los artículos 9, 30, 31, 32 y demás relativos de la Ley del Notariado del Estado de Coahuila, autorizo el acto que se consigna:

DE LA PROTESTA

El Presidente, bajo protesta de decir la verdad y previamente apercibido de las penas en que incurren quienes se comportan con falsedad, exhibió los documentos que se citan, los que dijo son auténticos, y dictó las siguientes declaraciones y cláusulas:

DE LOS DATOS PERSONALES

El Ingeniero ROGELIO BARRIOS HINOJOSA dijo que es mexicano, originario de Torreón, Coahuila, donde nació el 28, veintiocho, de enero de 1976, mil novecientos setenta y seis, casado, bajo el régimen de separación de bienes, de la profesión indicada y empresario, con domicilio fiscal y para oír y recibir notificaciones en calle Gardenias número 88, ochenta y ocho, interior 1-A, Código Postal 27200, de la Colonia Torreón Jardín,

de esta ciudad. Registro Federal de Contribuyentes número BAHR 76 01 28 RFS, al corriente en el pago de sus obligaciones fiscales, sin acreditarlo; Clave Única de Registro de Población BAHR760128HCLRNG05 y se identificó con la credencial para votar, expedida por el Instituto Federal Electoral folio: 081416857; número 1393058268209. -----

-----DE PROMOTORA VALLE HERMOSO, S.A. DE C.V.-----

I. El ingeniero ROGELIO BARRIOS HINOJOSA probó la existencia de PROMOTORA VALLE HERMOSO, S.A. DE C.V., con el primer testimonio de la Escritura Pública número 711, setecientos once, Libro Trigésimo Segundo, de fecha 31 de octubre de 1994, mil novecientos noventa y cuatro, pasada ante la fe del licenciado TOMÁS MATÍAS ROMÁN MIER, Notario Público número 6, en ejercicio para este Distrito. Documento inscrito en el Registro Público de la Propiedad y del Comercio de esta ciudad, bajo los siguientes datos: Partida número 356, Folio 266, Libro 3, Tomo 15, Sección Comercio de fecha 3 de noviembre de 1994.-----

II. Compareciente probó su carácter de presidente del Consejo de Administración de la sociedad mercantil: PROMOTORA VALLE HERMOSO, S.A. DE C.V., con el primer testimonio de la Escritura Pública número 42, Libro XVIII, de fecha 12, doce, de marzo del año 2020, dos mil veinte, otorgada ante mi licenciado JESÚS RICARDO CISNEROS HERNÁNDEZ, titular de la notaría pública número 57, cincuenta y siete, en ejercicio para el Distrito Judicial de Torreón.-----

Doy fe que tuve a la vista el testimonio citado y en el consta que el Consejo de administración de PROMOTORA VALLE HERMOSO, S.A. DE C.V. está integrado por las siguientes personas:-----

CARGOS	NOMBRES
PRESIDENTE	ROGELIO BARRIOS HINOJOSA RFC: BAHR760128RFS
SECRETARIO	ROBERTO JOSÉ BARRIOS HINOJOSA RFC: BAHR761106GCC
TESORERO	CARLOS ALBERTO BARRIOS HINOJOSA RFC: BAHC800318GLS

En la ciudad de Torreón, Coahuila, hoy 12, doce, días de marzo, del año 2020, dos mil veinte, en que se cumplieron los requisitos de leyes, autorizo definitivamente la presente escritura.- DOY FE.- Licenciado JESUS RICARDO CISNEROS HERNÁNDEZ.- Titular de la Notaría Pública número 57.- Firma y sello de autorizar del Notario Público-----

ES EL PRIMER TESTIMONIO QUE CERTIFICO FUE FIEL Y CORRECTAMENTE SACADO DE SU ORIGINAL AL CUAL ME REMITO, VA EN (5), CINCO, HOJAS ÚTILES, DEBIDAMENTE SELLADAS, RUBRICADAS Y COTEJADAS. SE EXPIDE EN LA CIUDAD DE TORREÓN, COAHUILA A LOS (12), DOCE, DÍAS DEL MES DE MARZO DEL AÑO 2020, DOS MIL VEINTE, PARA USOS DE LA SOCIEDAD MERCANTIL DENOMINADA: PROMOTORA VALLE HERMOSO, S.A. DE C.V. y/o INGENIERO ROGELIO BARRIOS HINOJOSA.- DOY FE.-----

TERCERA: El Compareciente acreditó los poderes y facultades que le fueron otorgados en su carácter de presidente del Consejo de Administración de la sociedad: PROMOTORA VALLE

Lic. Jesús Ricardo Cisneros Hernández
Notario Público Número 57

Teléfono (871) 716 52 00 Fax 712 01 50
Av. Morelos 779 Poniente Torreón, Coahuila



HERMOSO, S.A. DE C.V., que dijo no le han sido limitados ni revocados, con el primer testimonio de la Escritura Pública número 50, Libro XVIII, de fecha 18, dieciocho, de marzo del año 2020, dos mil veinte, otorgada ante mí licenciado JESÚS RICARDO CISNEROS HERNÁNDEZ, titular de la notaría pública número 57, cincuenta y siete, en ejercicio para el Distrito Judicial de Torreón.

Doy fe que tuve a la vista el testimonio citado y transcribo de manera literal lo conducente a este acto:

"COMPARECÍO: El Ingeniero ROGELIO BARRIOS HINOJOSA, en su carácter de delegado especial de la sociedad mercantil denominada: PROMOTORA VALLE HERMOSO, S.A. DE C.V., a hizo la siguiente SOLICITUD: Eleve a escritura pública el acta de la asamblea general ordinaria que celebraron los socios de PROMOTORA VALLE HERMOSO, S.A. DE C.V., a las 16:00 horas, del día 18, dieciocho, de marzo del año 2020, dos mil veinte, en la que trataron el siguiente orden del día: I. Declarar legalmente instalada la Asamblea. II. Otorgar poderes al Consejo de Administración...

TERCER PUNTO: El Presidente expuso que era necesario otorgar los poderes correspondientes al nuevo Consejo de Administración.

ACUERDO: Los socios por unanimidad de votos tomaron las siguientes decisiones:

I. El Consejo de Administración está integrado por las siguientes personas:--

CARGOS:	NOMBRES:
PRESIDENTE	ROGELIO BARRIOS HINOJOSA RFC: BAH780128RF0
SECRETARIO	ROBERTO JOSÉ BARRIOS HINOJOSA RFC: BAH781106GG2
TESORERO	CARLOS ALBERTO BARRIOS HINOJOSA RFC: BAH780318GL5

II. Se otorga al Consejo de Administración poder general amplísimo para pleitos, cobranzas, actos de administración, dominio y cambio; con todas las facultades que constan en la Cláusula Décima, cuyo texto se tiene aquí como textualmente reproducido y en cualquiera otra cláusula de la escritura constitutiva, para que lo ejerzan de manera colegiada, o bien a través de dos de los miembros del Consejo de Administración; y cada miembro del Consejo de Administración tiene el poder y facultades para actuar de forma individual en los casos y con los requisitos establecidos en la citada Cláusula Décima de la Escritura constitutiva.

CERTIFICACIONES: Yo, el Notario Público, certifico y doy fe de lo siguiente: III. El texto del artículo 2554 del Código Civil Federal, similar al 3008 del Código Civil de Coahuila, a la letra dice: "En todos los poderes generales para pleitos y cobranzas, bastará que se diga que se otorga con todas las facultades generales y las especiales que requieran cláusula especial conforme a la Ley, para que se entiendan conferidos sin limitación alguna

ES EL PRIMER TESTIMONIO QUE CERTIFICO FUE FIEL Y CORRECTAMENTE SACADO DE SU ORIGINAL AL CUAL ME REMITO VA EN (5). CINCO, FOJAS ÚTILES, DEBIDAMENTE SELLADAS, RUBRICADAS Y COTEJADAS, SE EXPIDE EN LA CIUDAD DE TORREÓN, COAHUILA A LOS (18), DIECIOCHO, DÍAS DEL MES DE MARZO DEL AÑO 2020, DOS MIL VEINTE, PARA USOS DE LA SOCIEDAD MERCANTIL DENOMINADA: PROMOTORA VALLE HERMOSO, S.A. DE C.V. y/o INGENIERO ROGELIO BARRIOS HINOJOSA.

DEL RFC

Doy fe que tuve a la vista la Cédula de Identificación Fiscal de PROMOTORA VALLE HERMOSO, S.A. DE C.V., y que en ella consta lo siguiente: Clave de Registro Federal de Contribuyente



COTEJADO



PVH 941031 0Y9; domicilio en la calle Gordenias número 88 de la Colonia Torreón Jardín, de esta ciudad. Código Postal 27200.-

-----DE LA CONSTITUCIÓN DEL FRACCIONAMIENTO-----

I.- El Compareciente acreditó que su Representada es la propietaria de los terrenos donde se constituye el fraccionamiento cuya superficie total es de 102,414.29 metros cuadrados, con el primer testimonio original, que doy fe tuve a la vista, de la Escritura Pública número 15,153, Volumen 458 de fecha 24 de marzo del año 2021, otorgada por la licenciada MARÍA DE LA PAZ CALLEROS TORRES, titular de la Notaría Pública número 2 de la ciudad de Gómez Palacio, Durango, inscrita en el Registro Público de la Propiedad y de Comercio del estado de Durango con los siguientes Folios Reales: 10-008-179583; 10-008-179594; 10-008-179602; 10-008-179641; 10-008-179645; 10-008-179684; 10-008-179714; 10-008-179727; 10-008-179736; 10-008-179750 de fecha 11 de agosto del año 2021. -----

II.- El Compareciente presentó el testimonio original de la escritura pública número 17,015; Volumen 491 de fecha 23 de junio del año 2022, otorgada por la licenciada MARÍA DE LA PAZ CALLEROS TORRES, titular de la Notaría Pública número 2 de la ciudad de Gómez Palacio, Durango, la cual contiene la protocolización de la fusión de los predios, inscrita en el Registro Público de la Propiedad y de Comercio del estado de Durango con los siguientes Folios Reales: 10-008-438927. -----

Así como el certificado de libertad de gravámenes expedido por el Registro Público de la Propiedad y del Comercio del Estado de Durango, el día 16 de febrero del año 2024. -----

-----DE LA CONSTITUCIÓN-----
-----DEL FRACCIONAMIENTO: SANTA FE-----

La sociedad denominada: PROMOTORA VALLE HERMOSO, S.A. DE C.V., por conducto de su Representante legal, en este acto constituye el Fraccionamiento habitacional denominado: SANTA FE, ubicado en la ciudad de Gómez Palacio, Durango; al tenor de las siguientes: -----

-----CLÁUSULAS-----

PRIMERA: La Secretaría del Ayuntamiento de Gómez Palacio, Durango, autorizó la constitución del Fraccionamiento, en los siguientes documentos, cuyos originales doy fe que tuve a la vista y más adelante reproduciré para debida constancia: -----

SEGUNDA: Acreditó que los terrenos del fraccionamiento están libres de gravámenes con el certificado expedido por el Registro Público de la Propiedad, de Gómez Palacio, Durango. -----

TERCERA: Está al corriente en el pago del Impuesto predial en los términos del recibo oficial folio 317440 de fecha 25 de enero del 2024, clave catastral U056001012. -----

-----DE LA PROTOCOLIZACIÓN-----

Doy fe: que tuve a la vista el oficio de autorización de fraccionamiento con el oficio número: SA/007/2024, y el plano original con la memoria descriptiva del que transcribo lo conducente, para que queden debidamente protocolizados y constituido el Fraccionamiento denominado: SANTA FE. _____

El suscrito LIC. VICENTE REYES SOLÍS, Secretario del Republicano Ayuntamiento de Gómez Palacio, Dgo., con fundamento en el Artículo 85, Fracción VIII de la Ley Orgánica del Municipio Libre del Estado de Durango,

COLEGIO


Que en la Sesión Ordinaria, celebrada el día 11 de enero de 2024 el H. Cabildo tomó el Acuerdo que a continuación se transcribe: "688.- Se aprueba por Unanimidad de conformidad con los Artículos 134 y 214 de la Ley General de Desarrollo Urbano para el Estado de Durango, la solicitud presentada por la Empresa Promotora Valle Hermoso S.A. de C.V., representada por su apoderado legal el Ing. Rogelio Barrios Hinojosa, sobre la autorización de la Licitación para la creación del Fraccionamiento "Santa Fe", en el predio identificado como lote de terreno Peligoso con superficie total de 102,414.28 metros cuadrados ubicado en el Ejido Nuevo Castillo; -----"

El Fraccionamiento está conformado por 618 lotes habitacionales, con frentes variables y superficies mínimas de 90.00 metros cuadrados y 17 lotes para áreas de sesión municipal. En caso de que existan afectaciones por vialidades proyectadas y derechos de vía de C.F.E., PEMEX, CONAGUA, etc. deberán de respetarse en todo tiempo, lugar y forma. - Comuníquese lo aquí acordado al C. Tesorero Municipal, Dirección de Obras Públicas y Desarrollo Urbano y SIDAPEAR, para que procedan en consecuencia." -----

Lo que certifica para los usos y fines legales a que haya lugar, en la Ciudad de Gómez Palacio, Estado de Durango, a los (18) dieciocho días del mes de enero de (2024) dos mil veinticuatro _____

ATENTAMENTE: Firma ilegible - Secretario del Republicano Ayuntamiento

PLANO DEL FRACCIONAMIENTO



DE LA MEMORIA DESCRIPTIVA

CERRADA SAN JOSE CERRADA 1
MANZANA 1

LOTE 1	SUPERFICIE	92.41	M2	
NOROESTE	5.00	METROS	COLINDA CON	LOTE 7
SURESTE	6.00	METROS	COLINDA CON	CAJADA SANTA FE
NORESTE	15.00	METROS	COLINDA CON	LOTE 2
SUROESTE	15.00	METROS	COLINDA CON	PROPIEDAD PRIVADA

Lic. Jesús Ricardo Cisneros Hernández

Notario Público Número 57

Teléfono (871) 716 52 06 Fax 712 01 50
Av. Morelos 779 Poniente Torreón, Coahuila



LOTE 2	SUPERFICIE	80.00	M2	
NOROESTE	0.00	METROS	COLINDA CON	LOTE 7
SURESTE	0.00	METROS	COLINDA CON	CALZADA SANTA FE
NORESTE	15.00	METROS	COLINDA CON	LOTE 3
SUROESTE	15.00	METROS	COLINDA CON	LOTE 1
LOTE 3	SUPERFICIE	90.00	M2	
NOROESTE	0.00	METROS	COLINDA CON	LOTE 7 Y CIRCUITO SAN JOSE
SURESTE	0.00	METROS	COLINDA CON	CALZADA SANTA FE
NORESTE	15.00	METROS	COLINDA CON	LOTE 4
SUROESTE	15.00	METROS	COLINDA CON	LOTE 2
LOTE 4	SUPERFICIE	80.00	M2	
NOROESTE	0.00	METROS	COLINDA CON	CIRCUITO SAN JOSE
SURESTE	0.00	METROS	COLINDA CON	CALZADA SANTA FE
NORESTE	15.00	METROS	COLINDA CON	LOTE 5
SUROESTE	15.00	METROS	COLINDA CON	LOTE 3
LOTE 5	SUPERFICIE	90.00	M2	
NOROESTE	0.00	METROS	COLINDA CON	CIRCUITO SAN JOSE
SURESTE	0.00	METROS	COLINDA CON	CALZADA SANTA FE
NORESTE	15.00	METROS	COLINDA CON	LOTE 6
SUROESTE	15.00	METROS	COLINDA CON	LOTE 4
LOTE 6	SUPERFICIE	85.00	M2	
NOROESTE	0.00	METROS	COLINDA CON	CIRCUITO SAN JOSE
SURESTE	0.00	METROS	COLINDA CON	CALZADA SANTA FE
NORESTE	15.00	METROS	COLINDA CON	CIRCUITO SAN JOSE
SUROESTE	15.00	METROS	COLINDA CON	LOTE 5
LOTE 7	SUPERFICIE	84.11	M2	
NOROESTE	10.18	METROS	COLINDA CON	LOTE 8
SURESTE	13.88	METROS	COLINDA CON	LOTE 1, LOTE 2, LOTE 3
NORESTE	0.00	METROS	COLINDA CON	CIRCUITO SAN JOSE
SUROESTE	0.00	METROS	COLINDA CON	PROPIEDAD PRIVADA
LOTE 8	SUPERFICIE	95.05	M2	
NOROESTE	13.80	METROS	COLINDA CON	LOTE 8
SURESTE	15.18	METROS	COLINDA CON	LOTE 7
NORESTE	0.00	METROS	COLINDA CON	CIRCUITO SAN JOSE
SUROESTE	0.00	METROS	COLINDA CON	PROPIEDAD PRIVADA
LOTE 9	SUPERFICIE	85.77	M2	
NOROESTE	15.22	METROS	COLINDA CON	LOTE 10
SURESTE	15.80	METROS	COLINDA CON	LOTE 9
NORESTE	0.00	METROS	COLINDA CON	CIRCUITO SAN JOSE
SUROESTE	0.00	METROS	COLINDA CON	PROPIEDAD PRIVADA
LOTE 10	SUPERFICIE	86.60	M2	
NOROESTE	15.14	METROS	COLINDA CON	LOTE 11
SURESTE	16.00	METROS	COLINDA CON	LOTE 9
NORESTE	0.00	METROS	COLINDA CON	CIRCUITO SAN JOSE
SUROESTE	0.00	METROS	COLINDA CON	PROPIEDAD PRIVADA
LOTE 11	SUPERFICIE	87.23	M2	
NOROESTE	15.20	METROS	COLINDA CON	LOTE 12
SURESTE	16.14	METROS	COLINDA CON	LOTE 10
NORESTE	0.00	METROS	COLINDA CON	CIRCUITO SAN JOSE
SUROESTE	0.00	METROS	COLINDA CON	PROPIEDAD PRIVADA
LOTE 12	SUPERFICIE	87.90	M2	
NOROESTE	16.30	METROS	COLINDA CON	LOTE 13
SUROESTE	16.20	METROS	COLINDA CON	LOTE 11



NORESTE	6.00	METROS	COLINDA CON	CIRCUITO SAN JOSE
SUROESTE	6.00	METROS	COLINDA CON	PROPIEDAD PRIVADA
LOTE 10	SUPERFICIE	98.60	M2	
NORDESTE	16.51	METROS	COLINDA CON	LOTE 14
SURESTE	16.39	METROS	COLINDA CON	LOTE 12
NORESTE	6.00	METROS	COLINDA CON	CIRCUITO SAN JOSE
SUROESTE	6.00	METROS	COLINDA CON	PROPIEDAD PRIVADA
LOTE 11	SUPERFICIE	99.42	M2	
NORDESTE	16.43	METROS	COLINDA CON	LOTE 15
SURESTE	16.51	METROS	COLINDA CON	LOTE 13
NORESTE	6.00	METROS	COLINDA CON	CIRCUITO SAN JOSE
SUROESTE	6.00	METROS	COLINDA CON	PROPIEDAD PRIVADA
LOTE 12	SUPERFICIE	100.10	M2	
NORDESTE	16.75	METROS	COLINDA CON	LOTE 18
SURESTE	16.60	METROS	COLINDA CON	LOTE 16
NORESTE	6.00	METROS	COLINDA CON	CIRCUITO SAN JOSE
SUROESTE	6.00	METROS	COLINDA CON	PROPIEDAD PRIVADA
LOTE 13	SUPERFICIE	100.08	M2	
NORDESTE	16.87	METROS	COLINDA CON	LOTE 17
SURESTE	16.75	METROS	COLINDA CON	LOTE 19
NORESTE	6.00	METROS	COLINDA CON	CIRCUITO SAN JOSE
SUROESTE	6.00	METROS	COLINDA CON	PROPIEDAD PRIVADA
LOTE 14	SUPERFICIE	101.81	M2	
NORDESTE	17.00	METROS	COLINDA CON	LOTE 18
SURESTE	16.87	METROS	COLINDA CON	LOTE 16
NORESTE	6.00	METROS	COLINDA CON	CIRCUITO SAN JOSE
SUROESTE	6.00	METROS	COLINDA CON	PROPIEDAD PRIVADA
LOTE 15	SUPERFICIE	103.34	M2	
NORDESTE	17.12	METROS	COLINDA CON	LOTE 19
SURESTE	17.00	METROS	COLINDA CON	LOTE 17
NORESTE	6.00	METROS	COLINDA CON	CIRCUITO SAN JOSE
SUROESTE	6.00	METROS	COLINDA CON	PROPIEDAD PRIVADA
LOTE 16	SUPERFICIE	103.87	M2	
NORDESTE	17.24	METROS	COLINDA CON	LOTE 20
SURESTE	17.12	METROS	COLINDA CON	LOTE 18
NORESTE	6.00	METROS	COLINDA CON	CIRCUITO SAN JOSE
SUROESTE	6.00	METROS	COLINDA CON	PROPIEDAD PRIVADA
LOTE 17	SUPERFICIE	103.80	M2	
NORDESTE	17.36	METROS	COLINDA CON	CM-7
SURESTE	17.24	METROS	COLINDA CON	LOTE 19
NORESTE	6.00	METROS	COLINDA CON	CIRCUITO SAN JOSE
SUROESTE	6.00	METROS	COLINDA CON	PROPIEDAD PRIVADA
LOTE 18	SUPERFICIE	80.00	M2	
NORDESTE	6.00	METROS	COLINDA CON	PROPIEDAD PRIVADA
SURESTE	6.00	METROS	COLINDA CON	CIRCUITO SAN JOSE
NORESTE	15.00	METROS	COLINDA CON	LOTE 20
SUROESTE	15.00	METROS	COLINDA CON	CM-7
LOTE 19	SUPERFICIE	80.00	M2	
NORDESTE	6.00	METROS	COLINDA CON	PROPIEDAD PRIVADA
SURESTE	6.00	METROS	COLINDA CON	CIRCUITO SAN JOSE
NORESTE	15.00	METROS	COLINDA CON	LOTE 21
SUROESTE	15.00	METROS	COLINDA CON	LOTE 21
LOTE 20	SUPERFICIE	91.87	M2	

Lic. Jesús Ricardo Cisneros Hernández

Notario Público Número 57

Teléfono (871) 716 52 00 Fax 712 01 50
Av. Morelos 779 Poniente Torreón, Coahuila



NOROESTE	1.48	METROS	COLINDA CON	PROPIEDAD PRIVADA
NOROESTE	1.03	METROS	COLINDA CON	PROPIEDAD PRIVADA
SURESTE	7.37	METROS	COLINDA CON	CIRCUITO SAN JOSE
SURESTE	3.75	METROS	COLINDA CON	CIRCUITO SAN JOSE
NORESTE	15.18	METROS	COLINDA CON	LOTE 24
SUROESTE	15.00	METROS	COLINDA CON	LOTE 22
LOTE 24	SUPERFICIE	91.15	M2	
NOROESTE	8.07	METROS	COLINDA CON	PROPIEDAD PRIVADA
SURESTE	8.07	METROS	COLINDA CON	CIRCUITO SAN JOSE
NORESTE	15.18	METROS	COLINDA CON	LOTE 25
SUROESTE	15.14	METROS	COLINDA CON	LOTE 23
LOTE 25	SUPERFICIE	91.10	M2	
NOROESTE	8.07	METROS	COLINDA CON	PROPIEDAD PRIVADA
SURESTE	8.07	METROS	COLINDA CON	CIRCUITO SAN JOSE
NORESTE	15.18	METROS	COLINDA CON	CIRCUITO SAN JOSE
SUROESTE	15.18	METROS	COLINDA CON	LOTE 24



COTEJADO

MANZANA 2

LOTE 1	SUPERFICIE	80.00	M2	
NOROESTE	19.00	METROS	COLINDA CON	LOTE 2
SURESTE	15.99	METROS	COLINDA CON	GRAB
NORESTE	6.00	METROS	COLINDA CON	LOTE 36
SUROESTE	8.00	METROS	COLINDA CON	CIRCUITO SAN JOSE
LOTE 2	SUPERFICIE	80.00	M2	
NOROESTE	18.00	METROS	COLINDA CON	LOTE 3
SURESTE	18.00	METROS	COLINDA CON	LOTE 1
NORESTE	6.00	METROS	COLINDA CON	LOTE 37
SUROESTE	8.00	METROS	COLINDA CON	CIRCUITO SAN JOSE
LOTE 3	SUPERFICIE	80.00	M2	
NOROESTE	18.00	METROS	COLINDA CON	LOTE 4
SURESTE	18.00	METROS	COLINDA CON	LOTE 3
NORESTE	8.00	METROS	COLINDA CON	LOTE 38
SUROESTE	8.00	METROS	COLINDA CON	CIRCUITO SAN JOSE
LOTE 4	SUPERFICIE	80.00	M2	
NOROESTE	15.00	METROS	COLINDA CON	LOTE 5
SURESTE	15.00	METROS	COLINDA CON	LOTE 3
NORESTE	8.00	METROS	COLINDA CON	LOTE 38
SUROESTE	8.00	METROS	COLINDA CON	CIRCUITO SAN JOSE
LOTE 5	SUPERFICIE	80.00	M2	
NOROESTE	15.00	METROS	COLINDA CON	LOTE 6
SURESTE	15.00	METROS	COLINDA CON	LOTE 4
NORESTE	8.00	METROS	COLINDA CON	LOTE 34
SUROESTE	8.00	METROS	COLINDA CON	CIRCUITO SAN JOSE
LOTE 6	SUPERFICIE	80.00	M2	
NOROESTE	15.00	METROS	COLINDA CON	LOTE 7
SURESTE	15.00	METROS	COLINDA CON	LOTE 5
NORESTE	8.00	METROS	COLINDA CON	LOTE 33
SUROESTE	8.00	METROS	COLINDA CON	CIRCUITO SAN JOSE
LOTE 7	SUPERFICIE	80.00	M2	
NOROESTE	15.00	METROS	COLINDA CON	LOTE 8
SURESTE	15.00	METROS	COLINDA CON	LOTE 6
NORESTE	8.00	METROS	COLINDA CON	LOTE 33



SURDESTE	6.00	METROS	COLINDA CON	CIRCUITO SAN JOSE
LOTE 8	SUPERFICIE	90.00	M2	
NOROESTE	15.00	METROS	COLINDA CON	LOTE 8
SURESTE	15.00	METROS	COLINDA CON	LOTE 7
NORESTE	6.00	METROS	COLINDA CON	LOTE 31
SURDESTE	6.00	METROS	COLINDA CON	CIRCUITO SAN JOSE
LOTE 9	SUPERFICIE	90.00	M2	
NOROESTE	15.00	METROS	COLINDA CON	LOTE 10
SURESTE	15.00	METROS	COLINDA CON	LOTE 8
NORESTE	6.00	METROS	COLINDA CON	LOTE 30
SURDESTE	6.00	METROS	COLINDA CON	CIRCUITO SAN JOSE
LOTE 10	SUPERFICIE	90.00	M2	
NOROESTE	15.00	METROS	COLINDA CON	LOTE 11
SURESTE	15.00	METROS	COLINDA CON	LOTE 8
NORESTE	6.00	METROS	COLINDA CON	LOTE 29
SURDESTE	6.00	METROS	COLINDA CON	CIRCUITO SAN JOSE
LOTE 11	SUPERFICIE	90.00	M2	
NOROESTE	15.00	METROS	COLINDA CON	LOTE 12
SURESTE	15.00	METROS	COLINDA CON	LOTE 10
NORESTE	6.00	METROS	COLINDA CON	LOTE 28
SURDESTE	6.00	METROS	COLINDA CON	CIRCUITO SAN JOSE
LOTE 12	SUPERFICIE	90.00	M2	
NOROESTE	15.00	METROS	COLINDA CON	LOTE 13
SURESTE	15.00	METROS	COLINDA CON	LOTE 11
NORESTE	6.00	METROS	COLINDA CON	LOTE 27
SURDESTE	6.00	METROS	COLINDA CON	CIRCUITO SAN JOSE
LOTE 13	SUPERFICIE	90.00	M2	
NOROESTE	15.00	METROS	COLINDA CON	LOTE 14
SURESTE	15.00	METROS	COLINDA CON	LOTE 12
NORESTE	6.00	METROS	COLINDA CON	LOTE 26
SURDESTE	6.00	METROS	COLINDA CON	CIRCUITO SAN JOSE
LOTE 14	SUPERFICIE	90.00	M2	
NOROESTE	15.00	METROS	COLINDA CON	LOTE 15
SURESTE	15.00	METROS	COLINDA CON	LOTE 13
NORESTE	6.00	METROS	COLINDA CON	LOTE 25
SURDESTE	6.00	METROS	COLINDA CON	CIRCUITO SAN JOSE
LOTE 15	SUPERFICIE	90.00	M2	
NOROESTE	15.00	METROS	COLINDA CON	LOTE 16
SURESTE	15.00	METROS	COLINDA CON	LOTE 14
NORESTE	6.00	METROS	COLINDA CON	LOTE 24
SURDESTE	6.00	METROS	COLINDA CON	CIRCUITO SAN JOSE
LOTE 16	SUPERFICIE	90.00	M2	
NOROESTE	15.00	METROS	COLINDA CON	LOTE 17
SURESTE	15.00	METROS	COLINDA CON	LOTE 15
NORESTE	6.00	METROS	COLINDA CON	LOTE 23
SURDESTE	6.00	METROS	COLINDA CON	CIRCUITO SAN JOSE
LOTE 17	SUPERFICIE	90.00	M2	
NOROESTE	15.00	METROS	COLINDA CON	LOTE 18
SURESTE	15.00	METROS	COLINDA CON	LOTE 16
NORESTE	6.00	METROS	COLINDA CON	LOTE 22
SURDESTE	6.00	METROS	COLINDA CON	CIRCUITO SAN JOSE
LOTE 18	SUPERFICIE	90.00	M2	
NOROESTE	15.00	METROS	COLINDA CON	LOTE 19

Lic. Jesús Ricardo Cisneros Hernández

Notario Público Número 57

Teléfono (871) 716 52 06 Fax 712 01 50
Av. Morelos 779 Poniente Torcón, Coahuila



SURESTE	11.00	METROS	COLINDA CON	LOTE 17
NORESTE	4.40	METROS	COLINDA CON	LOTE 21
SUROESTE	6.00	METROS	COLINDA CON	CIRCUITO SAN JOSE
LOTE 19	SUPERFICIE	139.12	M2	
NOROESTE	15.47	METROS	COLINDA CON	CIRCUITO SAN JOSE
NOROESTE	1.50	METROS	COLINDA CON	CIRCUITO SAN JOSE
SURESTE	11.00	METROS	COLINDA CON	LOTE 18
NORESTE	8.35	METROS	COLINDA CON	LOTE 20
SUROESTE	8.81	METROS	COLINDA CON	CIRCUITO SAN JOSE
LOTE 20	SUPERFICIE	187.94	M2	
NOROESTE	14.18	METROS	COLINDA CON	CIRCUITO SAN JOSE
SURESTE	16.00	METROS	COLINDA CON	LOTE 21
NORESTE	8.00	METROS	COLINDA CON	CIRCUITO SAN JOSE
SUROESTE	8.35	METROS	COLINDA CON	LOTE 19
LOTE 21	SUPERFICIE	90.00	M2	
NOROESTE	15.02	METROS	COLINDA CON	LOTE 25
SURESTE	11.44	METROS	COLINDA CON	LOTE 22
NORESTE	8.00	METROS	COLINDA CON	CIRCUITO SAN JOSE
SUROESTE	8.00	METROS	COLINDA CON	LOTE 18
LOTE 22	SUPERFICIE	88.89	M2	
NOROESTE	18.30	METROS	COLINDA CON	LOTE 21
SURESTE	10.30	METROS	COLINDA CON	LOTE 23
NORESTE	8.00	METROS	COLINDA CON	CIRCUITO SAN JOSE
SUROESTE	8.00	METROS	COLINDA CON	LOTE 17
LOTE 23	SUPERFICIE	88.00	M2	
NOROESTE	15.00	METROS	COLINDA CON	LOTE 23
SURESTE	15.00	METROS	COLINDA CON	LOTE 24
NORESTE	8.00	METROS	COLINDA CON	CIRCUITO SAN JOSE
SUROESTE	8.00	METROS	COLINDA CON	LOTE 18
LOTE 24	SUPERFICIE	90.00	M2	
NOROESTE	15.00	METROS	COLINDA CON	LOTE 25
SURESTE	14.00	METROS	COLINDA CON	LOTE 26
NORESTE	8.00	METROS	COLINDA CON	CIRCUITO SAN JOSE
SUROESTE	8.00	METROS	COLINDA CON	LOTE 15
LOTE 25	SUPERFICIE	90.00	M2	
NOROESTE	15.00	METROS	COLINDA CON	LOTE 24
SURESTE	15.00	METROS	COLINDA CON	LOTE 26
NORESTE	8.00	METROS	COLINDA CON	CIRCUITO SAN JOSE
SUROESTE	8.00	METROS	COLINDA CON	LOTE 14
LOTE 26	SUPERFICIE	90.00	M2	
NOROESTE	15.00	METROS	COLINDA CON	LOTE 25
SURESTE	15.00	METROS	COLINDA CON	LOTE 27
NORESTE	8.00	METROS	COLINDA CON	CIRCUITO SAN JOSE
SUROESTE	8.00	METROS	COLINDA CON	LOTE 13
LOTE 27	SUPERFICIE	90.00	M2	
NOROESTE	15.00	METROS	COLINDA CON	LOTE 26
SURESTE	15.00	METROS	COLINDA CON	LOTE 28
NORESTE	8.00	METROS	COLINDA CON	CIRCUITO SAN JOSE
SUROESTE	8.00	METROS	COLINDA CON	LOTE 12
LOTE 28	SUPERFICIE	90.00	M2	
NOROESTE	15.00	METROS	COLINDA CON	LOTE 27
SURESTE	15.00	METROS	COLINDA CON	LOTE 29
NORESTE	8.00	METROS	COLINDA CON	CIRCUITO SAN JOSE



COTEJADO




SUROESTE	6.00	METROS	COLINDA CON	LOTE 11
LOTE 20	SUPERFICIE	90.00	M2	
NOROESTE	15.00	METROS	COLINDA CON	LOTE 25
SURESTE	15.00	METROS	COLINDA CON	LOTE 20
NORESTE	6.00	METROS	COLINDA CON	CIRCUITO SAN JOSE
SUROESTE	6.00	METROS	COLINDA CON	LOTE 18
LOTE 30	SUPERFICIE	90.00	M2	
NOROESTE	15.00	METROS	COLINDA CON	LOTE 28
SURESTE	15.00	METROS	COLINDA CON	LOTE 31
NORESTE	6.00	METROS	COLINDA CON	CIRCUITO SAN JOSE
SUROESTE	6.00	METROS	COLINDA CON	LOTE 9
LOTE 21	SUPERFICIE	90.00	M2	
NOROESTE	15.00	METROS	COLINDA CON	LOTE 30
SURESTE	15.00	METROS	COLINDA CON	LOTE 22
NORESTE	6.00	METROS	COLINDA CON	CIRCUITO SAN JOSE
SUROESTE	6.00	METROS	COLINDA CON	LOTE 8
LOTE 12	SUPERFICIE	90.00	M2	
NOROESTE	15.00	METROS	COLINDA CON	LOTE 31
SURESTE	15.00	METROS	COLINDA CON	LOTE 33
NORESTE	6.00	METROS	COLINDA CON	CIRCUITO SAN JOSE
SUROESTE	6.00	METROS	COLINDA CON	LOTE 7
LOTE 15	SUPERFICIE	90.00	M2	
NOROESTE	15.00	METROS	COLINDA CON	LOTE 32
SURESTE	15.00	METROS	COLINDA CON	LOTE 34
NORESTE	6.00	METROS	COLINDA CON	CIRCUITO SAN JOSE
SUROESTE	6.00	METROS	COLINDA CON	LOTE 6
LOTE 34	SUPERFICIE	90.00	M2	
NOROESTE	15.00	METROS	COLINDA CON	LOTE 35
SURESTE	15.00	METROS	COLINDA CON	LOTE 36
NORESTE	6.00	METROS	COLINDA CON	CIRCUITO SAN JOSE
SUROESTE	6.00	METROS	COLINDA CON	LOTE 5
LOTE 38	SUPERFICIE	90.00	M2	
NOROESTE	15.00	METROS	COLINDA CON	LOTE 34
SURESTE	15.00	METROS	COLINDA CON	LOTE 36
NORESTE	6.00	METROS	COLINDA CON	CIRCUITO SAN JOSE
SUROESTE	6.00	METROS	COLINDA CON	LOTE 4
LOTE 36	SUPERFICIE	90.00	M2	
NOROESTE	15.00	METROS	COLINDA CON	LOTE 35
SURESTE	15.00	METROS	COLINDA CON	LOTE 37
NORESTE	6.00	METROS	COLINDA CON	CIRCUITO SAN JOSE
SUROESTE	6.00	METROS	COLINDA CON	LOTE 3
LOTE 27	SUPERFICIE	90.00	M2	
NOROESTE	15.00	METROS	COLINDA CON	LOTE 38
SURESTE	15.00	METROS	COLINDA CON	LOTE 39
NORESTE	6.00	METROS	COLINDA CON	CIRCUITO SAN JOSE
SUROESTE	6.00	METROS	COLINDA CON	LOTE 2
LOTE 39	SUPERFICIE	90.00	M2	
NOROESTE	15.00	METROS	COLINDA CON	LOTE 37
SURESTE	15.00	METROS	COLINDA CON	LOTE 40
NORESTE	6.00	METROS	COLINDA CON	CIRCUITO SAN JOSE
SUROESTE	6.00	METROS	COLINDA CON	LOTE 1

Lic. Jesús Ricardo Cisneros Hernández

Notario Público Número 57

Teléfono (871) 716 52 06 Fax 712 01 50
Av. Morelos 779 Poniente Torreón, Coahuila



COTEJADO

LOTE 1	SUPERFICIE	83.00	M2	
NOROESTE	5.57	METROS	COLINDA CON	CIRCUITO SAN JOSE
SURESTE	5.57	METROS	COLINDA CON	CALZADA SANTA FE
NORESTE	15.00	METROS	COLINDA CON	LOTE 2
SUROESTE	15.00	METROS	COLINDA CON	CIRCUITO SAN JOSE
LOTE 2	SUPERFICIE	90.00	M2	
NOROESTE	6.00	METROS	COLINDA CON	CIRCUITO SAN JOSE
SURESTE	6.00	METROS	COLINDA CON	CALZADA SANTA FE
NORESTE	15.00	METROS	COLINDA CON	LOTE 3
SUROESTE	15.00	METROS	COLINDA CON	LOTE 1
LOTE 3	SUPERFICIE	90.00	M2	
NOROESTE	6.00	METROS	COLINDA CON	CIRCUITO SAN JOSE Y LOTE 7
SURESTE	6.00	METROS	COLINDA CON	CALZADA SANTA FE
NORESTE	15.00	METROS	COLINDA CON	LOTE 4
SUROESTE	15.00	METROS	COLINDA CON	LOTE 2
LOTE 4	SUPERFICIE	90.00	M2	
NOROESTE	6.00	METROS	COLINDA CON	LOTE 7
SURESTE	6.00	METROS	COLINDA CON	CALZADA SANTA FE
NORESTE	15.00	METROS	COLINDA CON	LOTE 5
SUROESTE	15.00	METROS	COLINDA CON	LOTE 3
LOTE 5	SUPERFICIE	90.00	M2	
NOROESTE	6.00	METROS	COLINDA CON	LOTE 7
SURESTE	6.00	METROS	COLINDA CON	CALZADA SANTA FE
NORESTE	15.00	METROS	COLINDA CON	LOTE 6
SUROESTE	15.00	METROS	COLINDA CON	LOTE 4
LOTE 6	SUPERFICIE	90.00	M2	
NOROESTE	6.00	METROS	COLINDA CON	LOTE 7 Y LOTE 7 MANZANA 4
SURESTE	6.00	METROS	COLINDA CON	CALZADA SANTA FE
NORESTE	15.00	METROS	COLINDA CON	LOTE 1 MANZANA 4
SUROESTE	15.00	METROS	COLINDA CON	LOTE 5
LOTE 7	SUPERFICIE	112.50	M2	
NOROESTE	15.00	METROS	COLINDA CON	LOTE 8
SURESTE	15.00	METROS	COLINDA CON	LOTE 3, LOTE 4, LOTE 5 Y LOTE 6
NORESTE	7.50	METROS	COLINDA CON	LOTE 7 Y LOTE 8 MANZANA 4
SUROESTE	7.50	METROS	COLINDA CON	CIRCUITO SAN JOSE
LOTE 8	SUPERFICIE	90.00	M2	
NOROESTE	15.00	METROS	COLINDA CON	LOTE 9
SURESTE	15.00	METROS	COLINDA CON	LOTE 7
NORESTE	6.00	METROS	COLINDA CON	LOTE 8 Y LOTE 9 MANZANA 4
SUROESTE	6.00	METROS	COLINDA CON	CIRCUITO SAN JOSE
LOTE 9	SUPERFICIE	90.00	M2	
NOROESTE	15.00	METROS	COLINDA CON	LOTE 10
SURESTE	15.00	METROS	COLINDA CON	LOTE 8
NORESTE	6.00	METROS	COLINDA CON	LOTE 9 Y LOTE 10 MANZANA 4
SUROESTE	6.00	METROS	COLINDA CON	CIRCUITO SAN JOSE
LOTE 10	SUPERFICIE	90.00	M2	
NOROESTE	15.00	METROS	COLINDA CON	LOTE 11
SURESTE	15.00	METROS	COLINDA CON	LOTE 9
NORESTE	6.00	METROS	COLINDA CON	LOTE 10 Y LOTE 11 MANZANA 4
SUROESTE	6.00	METROS	COLINDA CON	CIRCUITO SAN JOSE
LOTE 11	SUPERFICIE	90.00	M2	
NOROESTE	15.00	METROS	COLINDA CON	LOTE 12



SURDESTE	12.00	METROS	COLINDA CON	LOTE 9
NORDESTE	6.00	METROS	COLINDA CON	LOTE 11 Y LOTE 12 MANZANA 4
SUROESTE	6.00	METROS	COLINDA CON	CIRCUITO SAN JOSE
LOTE 12	SUPERFICIE	30.00	M2	
NORDESTE	15.00	METROS	COLINDA CON	LOTE 13
SURDESTE	15.00	METROS	COLINDA CON	LOTE 11
NORDESTE	6.00	METROS	COLINDA CON	LOTE 12 Y LOTE 13 MANZANA 4
SUROESTE	6.00	METROS	COLINDA CON	CIRCUITO SAN JOSE
LOTE 13	SUPERFICIE	30.00	M2	
NORDESTE	15.00	METROS	COLINDA CON	LOTE 14
SURDESTE	15.00	METROS	COLINDA CON	LOTE 12
NORDESTE	6.00	METROS	COLINDA CON	LOTE 13 Y LOTE 14 MANZANA 4
SUROESTE	6.00	METROS	COLINDA CON	CIRCUITO SAN JOSE
LOTE 14	SUPERFICIE	30.00	M2	
NORDESTE	15.00	METROS	COLINDA CON	LOTE 15
SURDESTE	15.00	METROS	COLINDA CON	LOTE 13
NORDESTE	6.00	METROS	COLINDA CON	LOTE 14 Y LOTE 15 MANZANA 4
SUROESTE	6.00	METROS	COLINDA CON	CIRCUITO SAN JOSE
LOTE 15	SUPERFICIE	30.00	M2	
NORDESTE	15.00	METROS	COLINDA CON	LOTE 16
SURDESTE	15.00	METROS	COLINDA CON	LOTE 14
NORDESTE	6.00	METROS	COLINDA CON	LOTE 15 Y LOTE 16 MANZANA 4
SUROESTE	6.00	METROS	COLINDA CON	CIRCUITO SAN JOSE
LOTE 16	SUPERFICIE	30.00	M2	
NORDESTE	15.00	METROS	COLINDA CON	LOTE 17
SURDESTE	15.00	METROS	COLINDA CON	LOTE 16
NORDESTE	6.00	METROS	COLINDA CON	LOTE 16 Y LOTE 17 MANZANA 4
SUROESTE	6.00	METROS	COLINDA CON	CIRCUITO SAN JOSE
LOTE 17	SUPERFICIE	30.00	M2	
NORDESTE	15.00	METROS	COLINDA CON	LOTE 18
SURDESTE	15.00	METROS	COLINDA CON	LOTE 17
NORDESTE	6.00	METROS	COLINDA CON	LOTE 17 Y LOTE 18 MANZANA 4
SUROESTE	6.00	METROS	COLINDA CON	CIRCUITO SAN JOSE
LOTE 18	SUPERFICIE	30.00	M2	
NORDESTE	15.00	METROS	COLINDA CON	LOTE 19
SURDESTE	15.00	METROS	COLINDA CON	LOTE 18
NORDESTE	6.00	METROS	COLINDA CON	LOTE 18 Y LOTE 19 MANZANA 4
SUROESTE	6.00	METROS	COLINDA CON	CIRCUITO SAN JOSE
LOTE 19	SUPERFICIE	30.00	M2	
NORDESTE	15.00	METROS	COLINDA CON	LOTE 20
SURDESTE	15.00	METROS	COLINDA CON	LOTE 19
NORDESTE	6.00	METROS	COLINDA CON	LOTE 19 Y LOTE 20 MANZANA 4
SUROESTE	6.00	METROS	COLINDA CON	CIRCUITO SAN JOSE
LOTE 20	SUPERFICIE	30.00	M2	
NORDESTE	15.00	METROS	COLINDA CON	LOTE 21
SURDESTE	15.00	METROS	COLINDA CON	LOTE 20
NORDESTE	6.00	METROS	COLINDA CON	LOTE 20 Y LOTE 21 MANZANA 4
SUROESTE	6.00	METROS	COLINDA CON	CIRCUITO SAN JOSE
LOTE 21	SUPERFICIE	30.00	M2	
NORDESTE	15.00	METROS	COLINDA CON	LOTE 22
SURDESTE	15.00	METROS	COLINDA CON	LOTE 21
NORDESTE	6.00	METROS	COLINDA CON	LOTE 21 Y LOTE 22 MANZANA 4
SUROESTE	6.00	METROS	COLINDA CON	CIRCUITO SAN JOSE

Lic. Jesús Ricardo Cisneros Hernández

Notario Público Número 57

Teléfono (871) 716 52 06 Fax 712 01 50
Av. Morelos 779 Poniente Torreón, Coahuila



COTEJADO

LOTE 22	SUPERFICIE	10.00	M2	
NOROESTE	15.00	METROS	COLINDA CON	LOTE 22
SURESTE	15.00	METROS	COLINDA CON	LOTE 21
NORESTE	8.00	METROS	COLINDA CON	LOTE 23 Y LOTE 25 MANZANA 4
SUROESTE	8.00	METROS	COLINDA CON	CIRCUITO SAN JOSE
LOTE 23	SUPERFICIE	10.00	M2	
NOROESTE	15.00	METROS	COLINDA CON	LOTE 24
SURESTE	15.00	METROS	COLINDA CON	LOTE 22
NORESTE	8.00	METROS	COLINDA CON	LOTE 23 Y LOTE 24 MANZANA 4
SUROESTE	8.00	METROS	COLINDA CON	CIRCUITO SAN JOSE
LOTE 24	SUPERFICIE	10.00	M2	
NOROESTE	15.00	METROS	COLINDA CON	LOTE 24
SURESTE	15.00	METROS	COLINDA CON	LOTE 23
NORESTE	8.00	METROS	COLINDA CON	LOTE 24 Y LOTE 25 MANZANA 4
SUROESTE	8.00	METROS	COLINDA CON	CIRCUITO SAN JOSE
LOTE 25	SUPERFICIE	10.00	M2	
NOROESTE	15.00	METROS	COLINDA CON	LOTE 25
SURESTE	15.00	METROS	COLINDA CON	LOTE 24
NORESTE	8.00	METROS	COLINDA CON	LOTE 25 Y LOTE 26 MANZANA 4
SUROESTE	8.00	METROS	COLINDA CON	CIRCUITO SAN JOSE
LOTE 26	SUPERFICIE	10.00	M2	
NOROESTE	15.00	METROS	COLINDA CON	LOTE 26
SURESTE	15.00	METROS	COLINDA CON	LOTE 24
NORESTE	8.00	METROS	COLINDA CON	LOTE 26 Y LOTE 27 MANZANA 4
SUROESTE	8.00	METROS	COLINDA CON	CIRCUITO SAN JOSE
LOTE 27	SUPERFICIE	10.00	M2	
NOROESTE	15.00	METROS	COLINDA CON	LOTE 27
SURESTE	15.00	METROS	COLINDA CON	LOTE 26
NORESTE	8.00	METROS	COLINDA CON	LOTE 27 Y LOTE 28 MANZANA 4
SUROESTE	8.00	METROS	COLINDA CON	CIRCUITO SAN JOSE
LOTE 28	SUPERFICIE	10.00	M2	
NOROESTE	15.00	METROS	COLINDA CON	LOTE 28
SURESTE	15.00	METROS	COLINDA CON	LOTE 26
NORESTE	8.00	METROS	COLINDA CON	LOTE 27 Y LOTE 28 MANZANA 4
SUROESTE	8.00	METROS	COLINDA CON	CIRCUITO SAN JOSE
LOTE 29	SUPERFICIE	10.00	M2	
NOROESTE	15.00	METROS	COLINDA CON	LOTE 29
SURESTE	15.00	METROS	COLINDA CON	LOTE 27
NORESTE	8.00	METROS	COLINDA CON	LOTE 28 Y LOTE 29 MANZANA 4
SUROESTE	8.00	METROS	COLINDA CON	CIRCUITO SAN JOSE
LOTE 30	SUPERFICIE	10.00	M2	
NOROESTE	15.00	METROS	COLINDA CON	LOTE 30
SURESTE	15.00	METROS	COLINDA CON	LOTE 28
NORESTE	8.00	METROS	COLINDA CON	LOTE 29 Y LOTE 30 MANZANA 4
SUROESTE	8.00	METROS	COLINDA CON	CIRCUITO SAN JOSE
LOTE 31	SUPERFICIE	10.00	M2	
NOROESTE	15.00	METROS	COLINDA CON	LOTE 31
SURESTE	15.00	METROS	COLINDA CON	LOTE 29
NORESTE	8.00	METROS	COLINDA CON	LOTE 30 Y LOTE 31 MANZANA 4
SUROESTE	8.00	METROS	COLINDA CON	CIRCUITO SAN JOSE
LOTE 32	SUPERFICIE	10.00	M2	
NOROESTE	15.00	METROS	COLINDA CON	LOTE 32
SURESTE	15.00	METROS	COLINDA CON	LOTE 30
NORESTE	8.00	METROS	COLINDA CON	LOTE 31 Y LOTE 32 MANZANA 4
SUROESTE	8.00	METROS	COLINDA CON	CIRCUITO SAN JOSE
LOTE 33	SUPERFICIE	10.00	M2	
NOROESTE	15.00	METROS	COLINDA CON	LOTE 33
SURESTE	15.00	METROS	COLINDA CON	LOTE 31



NOROESTE	7.00	METROS	COLINDA CON	LOTE 33 Y LOTE 35 MANZANA 4
SUROESTE	7.00	METROS	COLINDA CON	CIRCUITO SAN JOSE
LOTE 33	SUPERFICIE	189.71	M2	
NOROESTE	15.18	METROS	COLINDA CON	PROPIEDAD PRIVADA
SURLOTE	14.00	METROS	COLINDA CON	LOTE 32
NOROESTE	8.14	METROS	COLINDA CON	LOTE 33 MANZANA 4
SUROESTE	7.00	METROS	COLINDA CON	CIRCUITO SAN JOSE

**CERRADA SAN JUAN CERRADA 2
MANZANA 4**

LOTE 1	SUPERFICIE	90.00	M2	
NOROESTE	6.00	METROS	COLINDA CON	LOTE 7
SUROESTE	6.00	METROS	COLINDA CON	CALZADA SANTA FE
NOROESTE	15.00	METROS	COLINDA CON	LOTE 2
SUROESTE	15.00	METROS	COLINDA CON	LOTE 6 MANZANA 3
LOTE 2	SUPERFICIE	90.00	M2	
NOROESTE	6.00	METROS	COLINDA CON	LOTE 7
SUROESTE	6.00	METROS	COLINDA CON	CALZADA SANTA FE
NOROESTE	15.00	METROS	COLINDA CON	LOTE 2
SUROESTE	15.00	METROS	COLINDA CON	LOTE 6
LOTE 3	SUPERFICIE	90.00	M2	
NOROESTE	6.00	METROS	COLINDA CON	LOTE 7 Y CIRCUITO SAN JUAN
SUROESTE	6.00	METROS	COLINDA CON	CALZADA SANTA FE
NOROESTE	15.00	METROS	COLINDA CON	LOTE 2
SUROESTE	15.00	METROS	COLINDA CON	LOTE 6
LOTE 4	SUPERFICIE	90.00	M2	
NOROESTE	6.00	METROS	COLINDA CON	CIRCUITO SAN JUAN
SUROESTE	6.00	METROS	COLINDA CON	CALZADA SANTA FE
NOROESTE	15.00	METROS	COLINDA CON	LOTE 2
SUROESTE	15.00	METROS	COLINDA CON	LOTE 6
LOTE 5	SUPERFICIE	90.00	M2	
NOROESTE	6.00	METROS	COLINDA CON	CIRCUITO SAN JUAN
SUROESTE	6.00	METROS	COLINDA CON	CALZADA SANTA FE
NOROESTE	15.00	METROS	COLINDA CON	LOTE 2
SUROESTE	15.00	METROS	COLINDA CON	LOTE 6
LOTE 6	SUPERFICIE	90.00	M2	
NOROESTE	6.00	METROS	COLINDA CON	CIRCUITO SAN JUAN
SUROESTE	6.00	METROS	COLINDA CON	CALZADA SANTA FE
NOROESTE	15.00	METROS	COLINDA CON	CIRCUITO SAN JUAN
SUROESTE	15.00	METROS	COLINDA CON	LOTE 2
LOTE 7	SUPERFICIE	90.00	M2	
NOROESTE	15.00	METROS	COLINDA CON	LOTE 2
SUROESTE	15.00	METROS	COLINDA CON	LOTE 1, LOTE 2 Y LOTE 3 Y LOTE 6 MANZANA 3
NOROESTE	6.00	METROS	COLINDA CON	CIRCUITO SAN JUAN
SUROESTE	6.00	METROS	COLINDA CON	LOTE 3 MANZANA 3
LOTE 8	SUPERFICIE	99.00	M2	
NOROESTE	15.00	METROS	COLINDA CON	LOTE 2
SUROESTE	14.00	METROS	COLINDA CON	LOTE 7
NOROESTE	6.00	METROS	COLINDA CON	CIRCUITO SAN JUAN
SUROESTE	6.00	METROS	COLINDA CON	LOTE 1 Y LOTE 6 MANZANA 3
LOTE 9	SUPERFICIE	99.00	M2	
NOROESTE	15.00	METROS	COLINDA CON	LOTE 2
SUROESTE	14.00	METROS	COLINDA CON	LOTE 7
NOROESTE	6.00	METROS	COLINDA CON	CIRCUITO SAN JUAN
SUROESTE	6.00	METROS	COLINDA CON	LOTE 1 Y LOTE 6 MANZANA 3
LOTE 10	SUPERFICIE	99.00	M2	
NOROESTE	15.00	METROS	COLINDA CON	LOTE 10

Lic. Jesús Ricardo Cisneros Hernández

Notario Público Número 57

Teléfono (871) 716 52 06 Fax 712 01 50
Av. Morelos 779 Poniente Torreon, Coahuila



COTEJADO

SURESTE	15.50	METROS	COLINDA CON	LOTE 8
NORESTE	5.00	METROS	COLINDA CON	CIRCUITO SAN JUAN
SUROESTE	5.00	METROS	COLINDA CON	LOTE 8 Y LOTE 9 MANZANA 2
LOTE 9	SUPERFICIE	85.00	M2	
NOROESTE	15.50	METROS	COLINDA CON	LOTE 11
SURESTE	15.50	METROS	COLINDA CON	LOTE 9
NORESTE	5.00	METROS	COLINDA CON	CIRCUITO SAN JUAN
SUROESTE	5.00	METROS	COLINDA CON	LOTE 9 Y LOTE 10 MANZANA 2
LOTE 11	SUPERFICIE	85.00	M2	
NOROESTE	15.50	METROS	COLINDA CON	LOTE 12
SURESTE	15.50	METROS	COLINDA CON	LOTE 11
NORESTE	5.00	METROS	COLINDA CON	CIRCUITO SAN JUAN
SUROESTE	5.00	METROS	COLINDA CON	LOTE 10 Y LOTE 11 MANZANA 2
LOTE 12	SUPERFICIE	85.00	M2	
NOROESTE	15.50	METROS	COLINDA CON	LOTE 13
SURESTE	15.50	METROS	COLINDA CON	LOTE 12
NORESTE	5.00	METROS	COLINDA CON	CIRCUITO SAN JUAN
SUROESTE	5.00	METROS	COLINDA CON	LOTE 11 Y LOTE 12 MANZANA 2
LOTE 13	SUPERFICIE	85.00	M2	
NOROESTE	15.50	METROS	COLINDA CON	LOTE 14
SURESTE	15.50	METROS	COLINDA CON	LOTE 13
NORESTE	5.00	METROS	COLINDA CON	CIRCUITO SAN JUAN
SUROESTE	5.00	METROS	COLINDA CON	LOTE 12 Y LOTE 13 MANZANA 2
LOTE 14	SUPERFICIE	85.00	M2	
NOROESTE	15.50	METROS	COLINDA CON	LOTE 15
SURESTE	15.50	METROS	COLINDA CON	LOTE 14
NORESTE	5.00	METROS	COLINDA CON	CIRCUITO SAN JUAN
SUROESTE	5.00	METROS	COLINDA CON	LOTE 13 Y LOTE 14 MANZANA 2
LOTE 15	SUPERFICIE	85.00	M2	
NOROESTE	15.50	METROS	COLINDA CON	LOTE 16
SURESTE	15.50	METROS	COLINDA CON	LOTE 15
NORESTE	5.00	METROS	COLINDA CON	CIRCUITO SAN JUAN
SUROESTE	5.00	METROS	COLINDA CON	LOTE 14 Y LOTE 15 MANZANA 2
LOTE 16	SUPERFICIE	85.00	M2	
NOROESTE	15.50	METROS	COLINDA CON	LOTE 17
SURESTE	15.50	METROS	COLINDA CON	LOTE 16
NORESTE	5.00	METROS	COLINDA CON	CIRCUITO SAN JUAN
SUROESTE	5.00	METROS	COLINDA CON	LOTE 15 Y LOTE 16 MANZANA 2
LOTE 17	SUPERFICIE	85.00	M2	
NOROESTE	15.50	METROS	COLINDA CON	LOTE 18
SURESTE	15.50	METROS	COLINDA CON	LOTE 17
NORESTE	5.00	METROS	COLINDA CON	CIRCUITO SAN JUAN
SUROESTE	5.00	METROS	COLINDA CON	LOTE 16 Y LOTE 17 MANZANA 2
LOTE 18	SUPERFICIE	85.00	M2	
NOROESTE	15.50	METROS	COLINDA CON	LOTE 19
SURESTE	15.50	METROS	COLINDA CON	LOTE 18
NORESTE	5.00	METROS	COLINDA CON	CIRCUITO SAN JUAN
SUROESTE	5.00	METROS	COLINDA CON	LOTE 17 Y LOTE 18 MANZANA 2
LOTE 19	SUPERFICIE	85.00	M2	
NOROESTE	15.50	METROS	COLINDA CON	LOTE 20
SURESTE	15.50	METROS	COLINDA CON	LOTE 19
NORESTE	5.00	METROS	COLINDA CON	CIRCUITO SAN JUAN
SUROESTE	5.00	METROS	COLINDA CON	LOTE 18 Y LOTE 19 MANZANA 2



LOTE 20	SUPERFICIE	99.00	M2	
NOROESTE	14.00	METROS	COLINDA CON	LOTE 21
SURESTE	15.00	METROS	COLINDA CON	LOTE 19
NORESTE	5.00	METROS	COLINDA CON	CIRCUITO SAN JUAN
SUROESTE	5.00	METROS	COLINDA CON	LOTE 18 Y LOTE 20 MANZANA 3
LOTE 21	SUPERFICIE	99.00	M2	
NOROESTE	15.00	METROS	COLINDA CON	LOTE 22
SURESTE	15.00	METROS	COLINDA CON	LOTE 23
NORESTE	5.00	METROS	COLINDA CON	CIRCUITO SAN JUAN
SUROESTE	5.00	METROS	COLINDA CON	LOTE 20 Y LOTE 21 MANZANA 3
LOTE 22	SUPERFICIE	99.00	M2	
NOROESTE	15.00	METROS	COLINDA CON	LOTE 23
SURESTE	15.00	METROS	COLINDA CON	LOTE 21
NORESTE	5.00	METROS	COLINDA CON	CIRCUITO SAN JUAN
SUROESTE	5.00	METROS	COLINDA CON	LOTE 21 Y LOTE 22 MANZANA 3
LOTE 23	SUPERFICIE	99.00	M2	
NOROESTE	15.00	METROS	COLINDA CON	LOTE 24
SURESTE	15.00	METROS	COLINDA CON	LOTE 22
NORESTE	5.00	METROS	COLINDA CON	CIRCUITO SAN JUAN
SUROESTE	5.00	METROS	COLINDA CON	LOTE 22 Y LOTE 23 MANZANA 3
LOTE 24	SUPERFICIE	99.00	M2	
NOROESTE	15.00	METROS	COLINDA CON	LOTE 25
SURESTE	15.00	METROS	COLINDA CON	LOTE 23
NORESTE	5.00	METROS	COLINDA CON	CIRCUITO SAN JUAN
SUROESTE	5.00	METROS	COLINDA CON	LOTE 23 Y LOTE 24 MANZANA 3
LOTE 25	SUPERFICIE	99.00	M2	
NOROESTE	15.00	METROS	COLINDA CON	LOTE 26
SURESTE	15.00	METROS	COLINDA CON	LOTE 24
NORESTE	5.00	METROS	COLINDA CON	CIRCUITO SAN JUAN
SUROESTE	5.00	METROS	COLINDA CON	LOTE 24 Y LOTE 25 MANZANA 3
LOTE 26	SUPERFICIE	99.00	M2	
NOROESTE	15.00	METROS	COLINDA CON	LOTE 27
SURESTE	15.00	METROS	COLINDA CON	LOTE 25
NORESTE	5.00	METROS	COLINDA CON	CIRCUITO SAN JUAN
SUROESTE	5.00	METROS	COLINDA CON	LOTE 25 Y LOTE 26 MANZANA 3
LOTE 27	SUPERFICIE	99.00	M2	
NOROESTE	15.00	METROS	COLINDA CON	LOTE 28
SURESTE	15.00	METROS	COLINDA CON	LOTE 26
NORESTE	5.00	METROS	COLINDA CON	CIRCUITO SAN JUAN
SUROESTE	5.00	METROS	COLINDA CON	LOTE 26 Y LOTE 27 MANZANA 3
LOTE 28	SUPERFICIE	99.00	M2	
NOROESTE	15.00	METROS	COLINDA CON	LOTE 29
SURESTE	15.00	METROS	COLINDA CON	LOTE 27
NORESTE	5.00	METROS	COLINDA CON	CIRCUITO SAN JUAN
SUROESTE	5.00	METROS	COLINDA CON	LOTE 27 Y LOTE 28 MANZANA 3
LOTE 29	SUPERFICIE	99.00	M2	
NOROESTE	15.00	METROS	COLINDA CON	LOTE 30
SURESTE	15.00	METROS	COLINDA CON	LOTE 28
NORESTE	5.00	METROS	COLINDA CON	CIRCUITO SAN JUAN
SUROESTE	5.00	METROS	COLINDA CON	LOTE 28 Y LOTE 29 MANZANA 3
LOTE 30	SUPERFICIE	99.00	M2	
NOROESTE	15.00	METROS	COLINDA CON	LOTE 31
SURESTE	15.00	METROS	COLINDA CON	LOTE 29

Lic. Jesús Ricardo Cisneros Hernández

Notario Público Número 57

Teléfono (871) 716 52 06 Fax 712 01 50
Av. Morelos 779 Poniente Torreón, Coahuila



NOROESTE	8.00	METROS	COLINDA CON	CIRCUITO SAN JUAN
SUROESTE	8.00	METROS	COLINDA CON	LOTE 29 Y LOTE 30 MANZANA 2
LOTE 31	SUPERFICIE	88.00	M2	
NOROESTE	15.33	METROS	COLINDA CON	LOTE 19
SURESTE	15.33	METROS	COLINDA CON	LOTE 30
NORESTE	8.00	METROS	COLINDA CON	CIRCUITO SAN JUAN
SUROESTE	8.00	METROS	COLINDA CON	LOTE 30 Y LOTE 31 MANZANA 2
LOTE 32	SUPERFICIE	88.00	M2	
NOROESTE	15.33	METROS	COLINDA CON	LOTE 30
SURESTE	15.33	METROS	COLINDA CON	LOTE 31
NORESTE	8.00	METROS	COLINDA CON	CIRCUITO SAN JUAN
SUROESTE	8.00	METROS	COLINDA CON	LOTE 31 Y LOTE 32 MANZANA 2
LOTE 33	SUPERFICIE	127.00	M2	
NOROESTE	8.14	METROS	COLINDA CON	PROPIEDAD PRIVADA
NOROESTE	13.05	METROS	COLINDA CON	PROPIEDAD PRIVADA
SUROESTE	15.33	METROS	COLINDA CON	LOTE 32
NORESTE	7.99	METROS	COLINDA CON	CIRCUITO SAN JUAN
SUROESTE	8.00	METROS	COLINDA CON	LOTE 32 Y LOTE 33 MANZANA 2

MANZANA 2

LOTE 1	SUPERFICIE	91.00	M2	
NOROESTE	15.25	METROS	COLINDA CON	LOTE 2
SUROESTE	15.25	METROS	COLINDA CON	CAS
NORESTE	8.00	METROS	COLINDA CON	LOTE 34
SUROESTE	8.00	METROS	COLINDA CON	CIRCUITO SAN JUAN
LOTE 2	SUPERFICIE	91.00	M2	
NOROESTE	15.25	METROS	COLINDA CON	LOTE 3
SUROESTE	15.25	METROS	COLINDA CON	LOTE 1
NORESTE	8.00	METROS	COLINDA CON	LOTE 33
SUROESTE	8.00	METROS	COLINDA CON	CIRCUITO SAN JUAN
LOTE 3	SUPERFICIE	91.00	M2	
NOROESTE	15.25	METROS	COLINDA CON	LOTE 4
SUROESTE	15.25	METROS	COLINDA CON	LOTE 2
NORESTE	8.00	METROS	COLINDA CON	LOTE 38
SUROESTE	8.00	METROS	COLINDA CON	CIRCUITO SAN JUAN
LOTE 4	SUPERFICIE	91.00	M2	
NOROESTE	15.25	METROS	COLINDA CON	LOTE 5
SUROESTE	15.25	METROS	COLINDA CON	LOTE 3
NORESTE	8.00	METROS	COLINDA CON	LOTE 31
SUROESTE	8.00	METROS	COLINDA CON	CIRCUITO SAN JUAN
LOTE 5	SUPERFICIE	91.00	M2	
NOROESTE	15.25	METROS	COLINDA CON	LOTE 6
SUROESTE	15.25	METROS	COLINDA CON	LOTE 4
NORESTE	8.00	METROS	COLINDA CON	LOTE 30
SUROESTE	8.00	METROS	COLINDA CON	CIRCUITO SAN JUAN
LOTE 6	SUPERFICIE	91.00	M2	
NOROESTE	15.25	METROS	COLINDA CON	LOTE 7
SUROESTE	15.25	METROS	COLINDA CON	LOTE 5
NORESTE	8.00	METROS	COLINDA CON	LOTE 29
SUROESTE	8.00	METROS	COLINDA CON	CIRCUITO SAN JUAN
LOTE 7	SUPERFICIE	91.00	M2	
NOROESTE	15.25	METROS	COLINDA CON	LOTE 8

COTEJADO



SURESTE	18.25	METROS	COLUMA CON	LOTE 5
NORESTE	8.00	METROS	COLUMA CON	LOTE 28
SUROESTE	8.00	METROS	COLUMA CON	CIRCUITO SAN JUAN
LOTE 8	SUPERFICIE	81.50	M2	
NORDESTE	18.25	METROS	COLUMA CON	LOTE 9
SURESTE	18.25	METROS	COLUMA CON	LOTE 7
NORESTE	8.00	METROS	COLUMA CON	LOTE 27
SUROESTE	8.00	METROS	COLUMA CON	CIRCUITO SAN JUAN
LOTE 9	SUPERFICIE	81.50	M2	
NORDESTE	18.25	METROS	COLUMA CON	LOTE 10
SURESTE	18.25	METROS	COLUMA CON	LOTE 8
NORESTE	8.00	METROS	COLUMA CON	LOTE 26
SUROESTE	8.00	METROS	COLUMA CON	CIRCUITO SAN JUAN
LOTE 10	SUPERFICIE	81.50	M2	
NORDESTE	18.25	METROS	COLUMA CON	LOTE 11
SURESTE	18.25	METROS	COLUMA CON	LOTE 9
NORESTE	8.00	METROS	COLUMA CON	LOTE 25
SUROESTE	8.00	METROS	COLUMA CON	CIRCUITO SAN JUAN
LOTE 11	SUPERFICIE	81.50	M2	
NORDESTE	18.25	METROS	COLUMA CON	LOTE 12
SURESTE	18.25	METROS	COLUMA CON	LOTE 10
NORESTE	8.00	METROS	COLUMA CON	LOTE 24
SUROESTE	8.00	METROS	COLUMA CON	CIRCUITO SAN JUAN
LOTE 12	SUPERFICIE	81.50	M2	
NORDESTE	18.25	METROS	COLUMA CON	LOTE 13
SURESTE	18.25	METROS	COLUMA CON	LOTE 11
NORESTE	8.00	METROS	COLUMA CON	LOTE 23
SUROESTE	8.00	METROS	COLUMA CON	CIRCUITO SAN JUAN
LOTE 13	SUPERFICIE	81.50	M2	
NORDESTE	18.25	METROS	COLUMA CON	LOTE 14
SURESTE	18.25	METROS	COLUMA CON	LOTE 12
NORESTE	8.00	METROS	COLUMA CON	LOTE 22
SUROESTE	8.00	METROS	COLUMA CON	CIRCUITO SAN JUAN
LOTE 14	SUPERFICIE	81.50	M2	
NORDESTE	18.25	METROS	COLUMA CON	LOTE 15
SURESTE	18.25	METROS	COLUMA CON	LOTE 13
NORESTE	8.00	METROS	COLUMA CON	LOTE 21
SUROESTE	8.00	METROS	COLUMA CON	CIRCUITO SAN JUAN
LOTE 15	SUPERFICIE	81.50	M2	
NORDESTE	18.25	METROS	COLUMA CON	LOTE 16
SURESTE	18.25	METROS	COLUMA CON	LOTE 14
NORESTE	8.00	METROS	COLUMA CON	LOTE 20
SUROESTE	8.00	METROS	COLUMA CON	CIRCUITO SAN JUAN
LOTE 16	SUPERFICIE	81.50	M2	
NORDESTE	18.25	METROS	COLUMA CON	LOTE 17
SURESTE	18.25	METROS	COLUMA CON	LOTE 15
NORESTE	8.00	METROS	COLUMA CON	LOTE 19
SUROESTE	8.00	METROS	COLUMA CON	CIRCUITO SAN JUAN
LOTE 17	SUPERFICIE	81.50	M2	
NORDESTE	18.25	METROS	COLUMA CON	CIRCUITO SAN JUAN
SURESTE	18.25	METROS	COLUMA CON	LOTE 16
NORESTE	8.00	METROS	COLUMA CON	LOTE 18
SUROESTE	8.00	METROS	COLUMA CON	CIRCUITO SAN JUAN

Lic. Jesús Ricardo Cisneros Hernández

Notario Público Número 57

Teléfono (871) 716.52.06 Fax 712.01.50
Av. Morelos 779 Poniente Torreón, Coahuila



COPIADO

LOTE 18	SUPERFICIE	81.80	M2	
NOROESTE	18.25	METROS	COLINDA CON	CIRCUITO SAN JUAN
SURESTE	18.25	METROS	COLINDA CON	LOTE 19
NORESTE	8.00	METROS	COLINDA CON	CIRCUITO SAN JUAN
SUROESTE	8.00	METROS	COLINDA CON	LOTE 17
LOTE 19	SUPERFICIE	81.80	M2	
NOROESTE	18.25	METROS	COLINDA CON	LOTE 18
SURESTE	18.25	METROS	COLINDA CON	LOTE 20
NORESTE	8.00	METROS	COLINDA CON	CIRCUITO SAN JUAN
SUROESTE	8.00	METROS	COLINDA CON	LOTE 16
LOTE 20	SUPERFICIE	81.80	M2	
NOROESTE	18.25	METROS	COLINDA CON	LOTE 19
SURESTE	18.25	METROS	COLINDA CON	LOTE 21
NORESTE	8.00	METROS	COLINDA CON	CIRCUITO SAN JUAN
SUROESTE	8.00	METROS	COLINDA CON	LOTE 15
LOTE 21	SUPERFICIE	81.80	M2	
NOROESTE	18.25	METROS	COLINDA CON	LOTE 22
SURESTE	18.25	METROS	COLINDA CON	LOTE 23
NORESTE	8.00	METROS	COLINDA CON	CIRCUITO SAN JUAN
SUROESTE	8.00	METROS	COLINDA CON	LOTE 14
LOTE 22	SUPERFICIE	81.80	M2	
NOROESTE	18.25	METROS	COLINDA CON	LOTE 21
SURESTE	18.25	METROS	COLINDA CON	LOTE 20
NORESTE	8.00	METROS	COLINDA CON	CIRCUITO SAN JUAN
SUROESTE	8.00	METROS	COLINDA CON	LOTE 13
LOTE 23	SUPERFICIE	81.80	M2	
NOROESTE	18.25	METROS	COLINDA CON	LOTE 22
SURESTE	18.25	METROS	COLINDA CON	LOTE 24
NORESTE	8.00	METROS	COLINDA CON	CIRCUITO SAN JUAN
SUROESTE	8.00	METROS	COLINDA CON	LOTE 12
LOTE 24	SUPERFICIE	81.80	M2	
NOROESTE	18.25	METROS	COLINDA CON	LOTE 23
SURESTE	18.25	METROS	COLINDA CON	LOTE 25
NORESTE	8.00	METROS	COLINDA CON	CIRCUITO SAN JUAN
SUROESTE	8.00	METROS	COLINDA CON	LOTE 11
LOTE 25	SUPERFICIE	81.80	M2	
NOROESTE	18.25	METROS	COLINDA CON	LOTE 24
SURESTE	18.25	METROS	COLINDA CON	LOTE 26
NORESTE	8.00	METROS	COLINDA CON	CIRCUITO SAN JUAN
SUROESTE	8.00	METROS	COLINDA CON	LOTE 10
LOTE 26	SUPERFICIE	81.80	M2	
NOROESTE	18.25	METROS	COLINDA CON	LOTE 25
SURESTE	18.25	METROS	COLINDA CON	LOTE 27
NORESTE	8.00	METROS	COLINDA CON	CIRCUITO SAN JUAN
SUROESTE	8.00	METROS	COLINDA CON	LOTE 9
LOTE 27	SUPERFICIE	81.80	M2	
NOROESTE	18.25	METROS	COLINDA CON	LOTE 26
SURESTE	18.25	METROS	COLINDA CON	LOTE 28
NORESTE	8.00	METROS	COLINDA CON	CIRCUITO SAN JUAN
SUROESTE	8.00	METROS	COLINDA CON	LOTE 8
LOTE 28	SUPERFICIE	81.80	M2	
NOROESTE	18.25	METROS	COLINDA CON	LOTE 27
SURESTE	18.25	METROS	COLINDA CON	LOTE 29



NORESTE	8.38	METROS	COLUMA CON	CIRCUITO SAN JUAN
SURESTE	8.88	METROS	COLUMA CON	LOTE 7
LOTE 29	SUPERFICIE	81.80	M2	
NORESTE	15.25	METROS	COLUMA CON	LOTE 28
SURESTE	15.25	METROS	COLUMA CON	LOTE 29
NORESTE	8.88	METROS	COLUMA CON	CIRCUITO SAN JUAN
SURESTE	8.88	METROS	COLUMA CON	LOTE 8
LOTE 30	SUPERFICIE	81.80	M2	
NORESTE	15.25	METROS	COLUMA CON	LOTE 28
SURESTE	15.25	METROS	COLUMA CON	LOTE 31
NORESTE	8.88	METROS	COLUMA CON	CIRCUITO SAN JUAN
SURESTE	8.88	METROS	COLUMA CON	LOTE 9
LOTE 31	SUPERFICIE	81.80	M2	
NORESTE	15.25	METROS	COLUMA CON	LOTE 30
SURESTE	15.25	METROS	COLUMA CON	LOTE 32
NORESTE	8.88	METROS	COLUMA CON	CIRCUITO SAN JUAN
SURESTE	8.88	METROS	COLUMA CON	LOTE 4
LOTE 32	SUPERFICIE	81.80	M2	
NORESTE	15.25	METROS	COLUMA CON	LOTE 31
SURESTE	15.25	METROS	COLUMA CON	LOTE 33
NORESTE	8.88	METROS	COLUMA CON	CIRCUITO SAN JUAN
SURESTE	8.88	METROS	COLUMA CON	LOTE 3
LOTE 33	SUPERFICIE	81.80	M2	
NORESTE	15.25	METROS	COLUMA CON	LOTE 32
SURESTE	15.25	METROS	COLUMA CON	LOTE 34
NORESTE	8.88	METROS	COLUMA CON	CIRCUITO SAN JUAN
SURESTE	8.88	METROS	COLUMA CON	LOTE 2
LOTE 34	SUPERFICIE	81.80	M2	
NORESTE	15.25	METROS	COLUMA CON	LOTE 33
SURESTE	15.25	METROS	COLUMA CON	ORA-8
NORESTE	8.88	METROS	COLUMA CON	CIRCUITO SAN JUAN
SURESTE	8.88	METROS	COLUMA CON	LOTE 1

MANZANA 6

LOTE 1	SUPERFICIE	118.94	M2	
NORESTE	8.23	METROS	COLUMA CON	PROPIEDAD PRIVADA
SURESTE	8.23	METROS	COLUMA CON	CIRCUITO SAN JUAN
NORESTE	17.33	METROS	COLUMA CON	LOTE 2
SURESTE	17.33	METROS	COLUMA CON	CIRCUITO SAN JUAN
LOTE 2	SUPERFICIE	104.38	M2	
NORESTE	8.02	METROS	COLUMA CON	PROPIEDAD PRIVADA
SURESTE	8.02	METROS	COLUMA CON	CIRCUITO SAN JUAN
NORESTE	17.33	METROS	COLUMA CON	LOTE 3
SURESTE	17.33	METROS	COLUMA CON	LOTE 1
LOTE 3	SUPERFICIE	103.48	M2	
NORESTE	8.02	METROS	COLUMA CON	PROPIEDAD PRIVADA
SURESTE	8.02	METROS	COLUMA CON	CIRCUITO SAN JUAN
NORESTE	17.33	METROS	COLUMA CON	LOTE 4
SURESTE	17.33	METROS	COLUMA CON	LOTE 2
LOTE 4	SUPERFICIE	102.23	M2	
NORESTE	8.02	METROS	COLUMA CON	PROPIEDAD PRIVADA
SURESTE	8.02	METROS	COLUMA CON	CIRCUITO SAN JUAN

Lic. Jesús Ricardo Cisneros Hernández

Notario Público Número 57

Teléfono (871) 716 52 06 Fax 712 01 50
Av. Morelos 779 Poniente Torreón, Coahuila



NORESTE	13.24	METROS	COLINDA CON	LOTE 4
SURESTE	11.18	METROS	COLINDA CON	LOTE 5
LOTE 4	SUPERFICIE	125.22	M2	
NOROESTE	8.25	METROS	COLINDA CON	PROPIEDAD PRIVADA
SURESTE	8.25	METROS	COLINDA CON	CIRCUITO SAN JUAN
NOROESTE	15.73	METROS	COLINDA CON	CIRCUITO SAN JUAN
SUROESTE	16.84	METROS	COLINDA CON	LOTE 4

MANZANA 7

LOTE 1	SUPERFICIE	50.00	M2	
NOROESTE	6.00	METROS	COLINDA CON	CIRCUITO SAN JUAN
SURESTE	6.00	METROS	COLINDA CON	CALZADA SANTA FE
NORESTE	15.00	METROS	COLINDA CON	LOTE 2
SUROESTE	15.00	METROS	COLINDA CON	CIRCUITO SAN JUAN
LOTE 2	SUPERFICIE	50.00	M2	
NOROESTE	6.00	METROS	COLINDA CON	CIRCUITO SAN JUAN
SURESTE	6.00	METROS	COLINDA CON	CALZADA SANTA FE
NORESTE	15.00	METROS	COLINDA CON	LOTE 3
SUROESTE	15.00	METROS	COLINDA CON	LOTE 1
LOTE 3	SUPERFICIE	50.00	M2	
NOROESTE	6.00	METROS	COLINDA CON	LOTE 7 Y CIRCUITO SAN JUAN
SURESTE	6.00	METROS	COLINDA CON	CALZADA SANTA FE
NORESTE	15.00	METROS	COLINDA CON	LOTE 4
SUROESTE	15.00	METROS	COLINDA CON	LOTE 2
LOTE 4	SUPERFICIE	50.00	M2	
NOROESTE	6.00	METROS	COLINDA CON	LOTE 7
SURESTE	6.00	METROS	COLINDA CON	CALZADA SANTA FE
NORESTE	15.00	METROS	COLINDA CON	LOTE 5
SUROESTE	15.00	METROS	COLINDA CON	LOTE 3
LOTE 5	SUPERFICIE	50.00	M2	
NOROESTE	6.00	METROS	COLINDA CON	LOTE 7
SURESTE	6.00	METROS	COLINDA CON	CALZADA SANTA FE
NORESTE	15.00	METROS	COLINDA CON	LOTE 6
SUROESTE	15.00	METROS	COLINDA CON	LOTE 4
LOTE 6	SUPERFICIE	50.00	M2	
NOROESTE	6.00	METROS	COLINDA CON	LOTE 7 Y LOTE 7 MANZANA 8
SURESTE	6.00	METROS	COLINDA CON	CALZADA SANTA FE
NORESTE	15.00	METROS	COLINDA CON	LOTE 1 MANZANA 8
SUROESTE	15.00	METROS	COLINDA CON	LOTE 5
LOTE 7	SUPERFICIE	122.00	M2	
NOROESTE	10.00	METROS	COLINDA CON	LOTE 8
SURESTE	10.00	METROS	COLINDA CON	LOTE 3, LOTE 4, LOTE 5 Y LOTE 6
NORESTE	6.00	METROS	COLINDA CON	LOTE 7 MANZANA 8
SUROESTE	6.00	METROS	COLINDA CON	CIRCUITO SAN JUAN
LOTE 8	SUPERFICIE	50.00	M2	
NOROESTE	6.00	METROS	COLINDA CON	LOTE 6
SURESTE	6.00	METROS	COLINDA CON	LOTE 7
NORESTE	6.00	METROS	COLINDA CON	LOTE 8 MANZANA 8
SUROESTE	6.00	METROS	COLINDA CON	CIRCUITO SAN JUAN
LOTE 9	SUPERFICIE	50.00	M2	
NOROESTE	6.00	METROS	COLINDA CON	LOTE 10
SURESTE	6.00	METROS	COLINDA CON	LOTE 8



NORESTE	8.00	METROS	COLUMA CON	LOTE 8 MANZANA 8
SUROESTE	8.00	METROS	COLUMA CON	CIRCUITO SAN JUAN
LOTE 10	SUPERFICIE	32.00	M2	
NORESTE	16.00	METROS	COLUMA CON	LOTE 11
SURESTE	16.00	METROS	COLUMA CON	LOTE 9
NORESTE	8.00	METROS	COLUMA CON	LOTE 10 MANZANA 8
SUROESTE	8.00	METROS	COLUMA CON	CIRCUITO SAN JUAN
LOTE 11	SUPERFICIE	64.00	M2	
NORESTE	16.00	METROS	COLUMA CON	LOTE 12
SURESTE	16.00	METROS	COLUMA CON	LOTE 10
NORESTE	8.00	METROS	COLUMA CON	LOTE 11 MANZANA 8
SUROESTE	8.00	METROS	COLUMA CON	CIRCUITO SAN JUAN
LOTE 12	SUPERFICIE	64.00	M2	
NORESTE	16.00	METROS	COLUMA CON	LOTE 13
SURESTE	16.00	METROS	COLUMA CON	LOTE 11
NORESTE	8.00	METROS	COLUMA CON	LOTE 12 MANZANA 8
SUROESTE	8.00	METROS	COLUMA CON	CIRCUITO SAN JUAN
LOTE 13	SUPERFICIE	64.00	M2	
NORESTE	16.00	METROS	COLUMA CON	LOTE 14
SURESTE	16.00	METROS	COLUMA CON	LOTE 12
NORESTE	8.00	METROS	COLUMA CON	LOTE 13 MANZANA 8
SUROESTE	8.00	METROS	COLUMA CON	CIRCUITO SAN JUAN
LOTE 14	SUPERFICIE	64.00	M2	
NORESTE	16.00	METROS	COLUMA CON	LOTE 15
SURESTE	16.00	METROS	COLUMA CON	LOTE 13
NORESTE	8.00	METROS	COLUMA CON	LOTE 14 MANZANA 8
SUROESTE	8.00	METROS	COLUMA CON	CIRCUITO SAN JUAN
LOTE 15	SUPERFICIE	64.00	M2	
NORESTE	16.00	METROS	COLUMA CON	LOTE 16
SURESTE	16.00	METROS	COLUMA CON	LOTE 14
NORESTE	8.00	METROS	COLUMA CON	LOTE 15 MANZANA 8
SUROESTE	8.00	METROS	COLUMA CON	CIRCUITO SAN JUAN
LOTE 16	SUPERFICIE	64.00	M2	
NORESTE	16.00	METROS	COLUMA CON	LOTE 17
SURESTE	16.00	METROS	COLUMA CON	LOTE 15
NORESTE	8.00	METROS	COLUMA CON	LOTE 16 MANZANA 8
SUROESTE	8.00	METROS	COLUMA CON	CIRCUITO SAN JUAN
LOTE 17	SUPERFICIE	64.00	M2	
NORESTE	16.00	METROS	COLUMA CON	LOTE 18
SURESTE	16.00	METROS	COLUMA CON	LOTE 16
NORESTE	8.00	METROS	COLUMA CON	LOTE 17 MANZANA 8
SUROESTE	8.00	METROS	COLUMA CON	CIRCUITO SAN JUAN
LOTE 18	SUPERFICIE	64.00	M2	
NORESTE	16.00	METROS	COLUMA CON	LOTE 19
SURESTE	16.00	METROS	COLUMA CON	LOTE 17
NORESTE	8.00	METROS	COLUMA CON	LOTE 18 MANZANA 8
SUROESTE	8.00	METROS	COLUMA CON	CIRCUITO SAN JUAN
LOTE 19	SUPERFICIE	64.00	M2	
NORESTE	16.00	METROS	COLUMA CON	LOTE 20
SURESTE	16.00	METROS	COLUMA CON	LOTE 18
NORESTE	8.00	METROS	COLUMA CON	LOTE 19 MANZANA 8
SUROESTE	8.00	METROS	COLUMA CON	CIRCUITO SAN JUAN
LOTE 20	SUPERFICIE	64.00	M2	

Lic. Jesús Ricardo Cisneros Hernández

Notario Público Número 57

Teléfono (871) 716 52 06 Fax 712 01 50
Av. Morelos 779 Poniente Torreón, Coahuila



NOROESTE	15.00	METROS	COLINDA CON	LOTE 21
SURESTE	15.00	METROS	COLINDA CON	LOTE 19
NORESTE	8.00	METROS	COLINDA CON	LOTE 20 MANZANA 8
SUROESTE	8.00	METROS	COLINDA CON	CIRCUITO SAN JUAN
LOTE 21	SUPERFICIE	88.00	M2	
NOROESTE	15.00	METROS	COLINDA CON	LOTE 22
SURESTE	15.00	METROS	COLINDA CON	LOTE 20
NORESTE	8.00	METROS	COLINDA CON	LOTE 21 MANZANA 8
SUROESTE	8.00	METROS	COLINDA CON	CIRCUITO SAN JUAN
LOTE 22	SUPERFICIE	88.00	M2	
NOROESTE	15.00	METROS	COLINDA CON	LOTE 23
SURESTE	15.00	METROS	COLINDA CON	LOTE 21
NORESTE	8.00	METROS	COLINDA CON	LOTE 22 MANZANA 8
SUROESTE	8.00	METROS	COLINDA CON	CIRCUITO SAN JUAN
LOTE 23	SUPERFICIE	88.00	M2	
NOROESTE	15.00	METROS	COLINDA CON	LOTE 24
SURESTE	15.00	METROS	COLINDA CON	LOTE 22
NORESTE	8.00	METROS	COLINDA CON	LOTE 23 MANZANA 8
SUROESTE	8.00	METROS	COLINDA CON	CIRCUITO SAN JUAN
LOTE 24	SUPERFICIE	88.00	M2	
NOROESTE	15.00	METROS	COLINDA CON	LOTE 25
SURESTE	15.00	METROS	COLINDA CON	LOTE 23
NORESTE	8.00	METROS	COLINDA CON	LOTE 24 MANZANA 8
SUROESTE	8.00	METROS	COLINDA CON	CIRCUITO SAN JUAN
LOTE 25	SUPERFICIE	88.00	M2	
NOROESTE	15.00	METROS	COLINDA CON	LOTE 26
SURESTE	15.00	METROS	COLINDA CON	LOTE 24
NORESTE	8.00	METROS	COLINDA CON	LOTE 25 MANZANA 8
SUROESTE	8.00	METROS	COLINDA CON	CIRCUITO SAN JUAN
LOTE 26	SUPERFICIE	88.00	M2	
NOROESTE	15.00	METROS	COLINDA CON	LOTE 27
SURESTE	15.00	METROS	COLINDA CON	LOTE 25
NORESTE	8.00	METROS	COLINDA CON	LOTE 26 MANZANA 8
SUROESTE	8.00	METROS	COLINDA CON	CIRCUITO SAN JUAN
LOTE 27	SUPERFICIE	88.00	M2	
NOROESTE	15.00	METROS	COLINDA CON	LOTE 28
SURESTE	15.00	METROS	COLINDA CON	LOTE 26
NORESTE	8.00	METROS	COLINDA CON	LOTE 27 MANZANA 8
SUROESTE	8.00	METROS	COLINDA CON	CIRCUITO SAN JUAN
LOTE 28	SUPERFICIE	88.00	M2	
NOROESTE	15.00	METROS	COLINDA CON	LOTE 29
SURESTE	15.00	METROS	COLINDA CON	LOTE 27
NORESTE	8.00	METROS	COLINDA CON	LOTE 28 MANZANA 8
SUROESTE	8.00	METROS	COLINDA CON	CIRCUITO SAN JUAN
LOTE 29	SUPERFICIE	88.00	M2	
NOROESTE	15.00	METROS	COLINDA CON	LOTE 30
SURESTE	15.00	METROS	COLINDA CON	LOTE 28
NORESTE	8.00	METROS	COLINDA CON	LOTE 29 MANZANA 8
SUROESTE	8.00	METROS	COLINDA CON	CIRCUITO SAN JUAN
LOTE 30	SUPERFICIE	88.00	M2	
NOROESTE	15.00	METROS	COLINDA CON	LOTE 31
SURESTE	15.00	METROS	COLINDA CON	LOTE 29
NORESTE	8.00	METROS	COLINDA CON	LOTE 30 MANZANA 8



SURCOESTE	8.00	METROS	COLINDA CON	CIRCUITO SAN JUAN
LOTE 31	SUPERFICIE	88.92	M2	
NOROESTE	16.00	METROS	COLINDA CON	LOTE 32
SURESTE	16.00	METROS	COLINDA CON	LOTE 30
NORESTE	8.00	METROS	COLINDA CON	LOTE 31 MANZANA 8
SURCOESTE	8.00	METROS	COLINDA CON	CIRCUITO SAN JUAN
LOTE 32	SUPERFICIE	128.16	M2	
NOROESTE	16.00	METROS	COLINDA CON	PROPIEDAD PRIVADA
SURESTE	16.00	METROS	COLINDA CON	LOTE 31
NORESTE	8.00	METROS	COLINDA CON	LOTE 32 MANZANA 8
SURCOESTE	8.00	METROS	COLINDA CON	CIRCUITO SAN JUAN

CERRADA SAN LUCAS CERRADA 3

MANZANA 9

LOTE 1	SUPERFICIE	80.00	M2	
NOROESTE	8.00	METROS	COLINDA CON	LOTE 7
SURESTE	8.00	METROS	COLINDA CON	CALZADA SANTA FE
NORESTE	16.00	METROS	COLINDA CON	LOTE 3
SURCOESTE	16.00	METROS	COLINDA CON	LOTE 8 MANZANA 7
LOTE 2	SUPERFICIE	80.00	M2	
NOROESTE	8.00	METROS	COLINDA CON	LOTE 7
SURESTE	8.00	METROS	COLINDA CON	CALZADA SANTA FE
NORESTE	16.00	METROS	COLINDA CON	LOTE 3
SURCOESTE	16.00	METROS	COLINDA CON	LOTE 1
LOTE 3	SUPERFICIE	88.88	M2	
NOROESTE	8.00	METROS	COLINDA CON	LOTE 7 Y CIRCUITO SAN LUCAS
SURESTE	8.00	METROS	COLINDA CON	CALZADA SANTA FE
NORESTE	16.00	METROS	COLINDA CON	LOTE 4
SURCOESTE	16.00	METROS	COLINDA CON	LOTE 2
LOTE 4	SUPERFICIE	80.00	M2	
NOROESTE	8.00	METROS	COLINDA CON	CIRCUITO SAN LUCAS
SURESTE	8.00	METROS	COLINDA CON	CALZADA SANTA FE
NORESTE	16.00	METROS	COLINDA CON	LOTE 5
SURCOESTE	16.00	METROS	COLINDA CON	LOTE 3
LOTE 5	SUPERFICIE	88.88	M2	
NOROESTE	8.00	METROS	COLINDA CON	CIRCUITO SAN LUCAS
SURESTE	8.00	METROS	COLINDA CON	CALZADA SANTA FE
NORESTE	16.00	METROS	COLINDA CON	LOTE 5
SURCOESTE	16.00	METROS	COLINDA CON	LOTE 4
LOTE 6	SUPERFICIE	80.00	M2	
NOROESTE	8.00	METROS	COLINDA CON	CIRCUITO SAN LUCAS
SURESTE	8.00	METROS	COLINDA CON	CALZADA SANTA FE
NORESTE	16.00	METROS	COLINDA CON	CIRCUITO SAN LUCAS
SURCOESTE	16.00	METROS	COLINDA CON	LOTE 5
LOTE 7	SUPERFICIE	120.00	M2	
NOROESTE	16.00	METROS	COLINDA CON	LOTE 8
SURESTE	16.00	METROS	COLINDA CON	LOTE 1, LOTE 3 Y LOTE 5 Y LOTE 6 MANZANA 9
NORESTE	8.00	METROS	COLINDA CON	CIRCUITO SAN LUCAS
SURCOESTE	8.00	METROS	COLINDA CON	LOTE 7 MANZANA 7
LOTE 8	SUPERFICIE	66.26	M2	
NOROESTE	16.00	METROS	COLINDA CON	LOTE 5
SURESTE	16.00	METROS	COLINDA CON	LOTE 7

Lic. Jesús Ricardo Cisneros Hernández

Notario Público Número 57

Teléfono (871) 716 52 06 Fax 712 01 50
Av. Morelos 779 Poniente Torreón, Coahuila



COTILLADO

NOROESTE	8.00	METROS	COLINDA CON	CIRCUITO SAN LUCAS
SUROESTE	8.00	METROS	COLINDA CON	LOTE 8 MANZANA 7
LOTE 9	SUPERFICIE	36.00	M2	
NOROESTE	16.00	METROS	COLINDA CON	LOTE 10
SURESTE	16.00	METROS	COLINDA CON	LOTE 8
NORESTE	8.00	METROS	COLINDA CON	CIRCUITO SAN LUCAS
SUROESTE	8.00	METROS	COLINDA CON	LOTE 8 MANZANA 7
LOTE 10	SUPERFICIE	36.00	M2	
NOROESTE	16.00	METROS	COLINDA CON	LOTE 11
SURESTE	16.00	METROS	COLINDA CON	LOTE 8
NORESTE	8.00	METROS	COLINDA CON	CIRCUITO SAN LUCAS
SUROESTE	8.00	METROS	COLINDA CON	LOTE 10 MANZANA 7
LOTE 11	SUPERFICIE	36.00	M2	
NOROESTE	16.00	METROS	COLINDA CON	LOTE 12
SURESTE	16.00	METROS	COLINDA CON	LOTE 10
NORESTE	8.00	METROS	COLINDA CON	CIRCUITO SAN LUCAS
SUROESTE	8.00	METROS	COLINDA CON	LOTE 11 MANZANA 7
LOTE 12	SUPERFICIE	36.00	M2	
NOROESTE	16.00	METROS	COLINDA CON	LOTE 13
SURESTE	16.00	METROS	COLINDA CON	LOTE 11
NORESTE	8.00	METROS	COLINDA CON	CIRCUITO SAN LUCAS
SUROESTE	8.00	METROS	COLINDA CON	LOTE 12 MANZANA 7
LOTE 13	SUPERFICIE	36.00	M2	
NOROESTE	16.00	METROS	COLINDA CON	LOTE 14
SURESTE	16.00	METROS	COLINDA CON	LOTE 12
NORESTE	8.00	METROS	COLINDA CON	CIRCUITO SAN LUCAS
SUROESTE	8.00	METROS	COLINDA CON	LOTE 13 MANZANA 7
LOTE 14	SUPERFICIE	36.00	M2	
NOROESTE	16.00	METROS	COLINDA CON	LOTE 15
SURESTE	16.00	METROS	COLINDA CON	LOTE 13
NORESTE	8.00	METROS	COLINDA CON	CIRCUITO SAN LUCAS
SUROESTE	8.00	METROS	COLINDA CON	LOTE 14 MANZANA 7
LOTE 15	SUPERFICIE	36.00	M2	
NOROESTE	16.00	METROS	COLINDA CON	LOTE 16
SURESTE	16.00	METROS	COLINDA CON	LOTE 14
NORESTE	8.00	METROS	COLINDA CON	CIRCUITO SAN LUCAS
SUROESTE	8.00	METROS	COLINDA CON	LOTE 15 MANZANA 7
LOTE 16	SUPERFICIE	36.00	M2	
NOROESTE	16.00	METROS	COLINDA CON	LOTE 17
SURESTE	16.00	METROS	COLINDA CON	LOTE 15
NORESTE	8.00	METROS	COLINDA CON	CIRCUITO SAN LUCAS
SUROESTE	8.00	METROS	COLINDA CON	LOTE 16 MANZANA 7
LOTE 17	SUPERFICIE	36.00	M2	
NOROESTE	16.00	METROS	COLINDA CON	LOTE 18
SURESTE	16.00	METROS	COLINDA CON	LOTE 16
NORESTE	8.00	METROS	COLINDA CON	CIRCUITO SAN LUCAS
SUROESTE	8.00	METROS	COLINDA CON	LOTE 17 MANZANA 7
LOTE 18	SUPERFICIE	36.00	M2	
NOROESTE	16.00	METROS	COLINDA CON	LOTE 19
SURESTE	16.00	METROS	COLINDA CON	LOTE 17
NORESTE	8.00	METROS	COLINDA CON	CIRCUITO SAN LUCAS
SUROESTE	8.00	METROS	COLINDA CON	LOTE 18 MANZANA 7
LOTE 19	SUPERFICIE	36.00	M2	



NOROESTE	16.00	METROS	COLINDA CON	LOTE 10
SURESTE	16.00	METROS	COLINDA CON	LOTE 18
NORESTE	6.00	METROS	COLINDA CON	CIRCUITO SAN LUCAS
SUROESTE	6.00	METROS	COLINDA CON	LOTE 19 MANZANA 7
LOTE 20	SUPERFICIE	96.00	M2	
NOROESTE	16.00	METROS	COLINDA CON	LOTE 21
SURESTE	16.00	METROS	COLINDA CON	LOTE 19
NORESTE	6.00	METROS	COLINDA CON	CIRCUITO SAN LUCAS
SUROESTE	6.00	METROS	COLINDA CON	LOTE 20 MANZANA 7
LOTE 21	SUPERFICIE	96.00	M2	
NOROESTE	16.00	METROS	COLINDA CON	LOTE 22
SURESTE	16.00	METROS	COLINDA CON	LOTE 20
NORESTE	6.00	METROS	COLINDA CON	CIRCUITO SAN LUCAS
SUROESTE	6.00	METROS	COLINDA CON	LOTE 21 MANZANA 7
LOTE 22	SUPERFICIE	96.00	M2	
NOROESTE	16.00	METROS	COLINDA CON	LOTE 23
SURESTE	16.00	METROS	COLINDA CON	LOTE 21
NORESTE	6.00	METROS	COLINDA CON	CIRCUITO SAN LUCAS
SUROESTE	6.00	METROS	COLINDA CON	LOTE 22 MANZANA 7
LOTE 23	SUPERFICIE	96.00	M2	
NOROESTE	16.00	METROS	COLINDA CON	LOTE 24
SURESTE	16.00	METROS	COLINDA CON	LOTE 22
NORESTE	6.00	METROS	COLINDA CON	CIRCUITO SAN LUCAS
SUROESTE	6.00	METROS	COLINDA CON	LOTE 23 MANZANA 7
LOTE 24	SUPERFICIE	96.00	M2	
NOROESTE	16.00	METROS	COLINDA CON	LOTE 25
SURESTE	16.00	METROS	COLINDA CON	LOTE 23
NORESTE	6.00	METROS	COLINDA CON	CIRCUITO SAN LUCAS
SUROESTE	6.00	METROS	COLINDA CON	LOTE 24 MANZANA 7
LOTE 25	SUPERFICIE	96.00	M2	
NOROESTE	16.00	METROS	COLINDA CON	LOTE 26
SURESTE	16.00	METROS	COLINDA CON	LOTE 24
NORESTE	6.00	METROS	COLINDA CON	CIRCUITO SAN LUCAS
SUROESTE	6.00	METROS	COLINDA CON	LOTE 25 MANZANA 7
LOTE 26	SUPERFICIE	96.00	M2	
NOROESTE	16.00	METROS	COLINDA CON	LOTE 27
SURESTE	16.00	METROS	COLINDA CON	LOTE 26
NORESTE	6.00	METROS	COLINDA CON	CIRCUITO SAN LUCAS
SUROESTE	6.00	METROS	COLINDA CON	LOTE 26 MANZANA 7
LOTE 27	SUPERFICIE	96.00	M2	
NOROESTE	16.00	METROS	COLINDA CON	LOTE 28
SURESTE	16.00	METROS	COLINDA CON	LOTE 27
NORESTE	6.00	METROS	COLINDA CON	CIRCUITO SAN LUCAS
SUROESTE	6.00	METROS	COLINDA CON	LOTE 27 MANZANA 7
LOTE 28	SUPERFICIE	96.00	M2	
NOROESTE	16.00	METROS	COLINDA CON	LOTE 29
SURESTE	16.00	METROS	COLINDA CON	LOTE 28
NORESTE	6.00	METROS	COLINDA CON	CIRCUITO SAN LUCAS

Lic. Jesús Ricardo Cisneros Hernández

Notario Público Número 57

Teléfono (871) 716 52 06 Fax 712 01 50
Av. Morelos 779 Poniente Torreón, Coahuila



SUROESTE	8.00	METROS	COLINDA CON	LOTE 29 MANZANA 7
LOTE 30	SUPERFICIE	98.00	M2	
NOROESTE	18.00	METROS	COLINDA CON	LOTE 31
SURESTE	18.00	METROS	COLINDA CON	LOTE 29
NORESTE	8.00	METROS	COLINDA CON	CIRCUITO SAN LUCAS
SUROESTE	8.00	METROS	COLINDA CON	LOTE 31 MANZANA 7
LOTE 31	SUPERFICIE	98.00	M2	
NOROESTE	18.00	METROS	COLINDA CON	LOTE 32
SURESTE	18.00	METROS	COLINDA CON	LOTE 30
NORESTE	8.00	METROS	COLINDA CON	CIRCUITO SAN LUCAS
SUROESTE	8.00	METROS	COLINDA CON	LOTE 31 MANZANA 7
LOTE 32	SUPERFICIE	158.43	M2	
NOROESTE	18.00	METROS	COLINDA CON	PROPIEDAD PRIVADA
SURESTE	18.00	METROS	COLINDA CON	LOTE 31
NORESTE	8.00	METROS	COLINDA CON	CIRCUITO SAN LUCAS
SUROESTE	8.00	METROS	COLINDA CON	LOTE 32 MANZANA 7



MANZANA 8

LOTE 1	SUPERFICIE	98.00	M2	
NOROESTE	18.00	METROS	COLINDA CON	LOTE 2
SURESTE	18.00	METROS	COLINDA CON	CM-4
NORESTE	8.00	METROS	COLINDA CON	LOTE 34
SUROESTE	8.00	METROS	COLINDA CON	CIRCUITO SAN LUCAS
LOTE 2	SUPERFICIE	98.00	M2	
NOROESTE	18.00	METROS	COLINDA CON	LOTE 3
SURESTE	18.00	METROS	COLINDA CON	LOTE 1
NORESTE	8.00	METROS	COLINDA CON	LOTE 33
SUROESTE	8.00	METROS	COLINDA CON	CIRCUITO SAN LUCAS
LOTE 3	SUPERFICIE	98.00	M2	
NOROESTE	18.00	METROS	COLINDA CON	LOTE 4
SURESTE	18.00	METROS	COLINDA CON	LOTE 2
NORESTE	8.00	METROS	COLINDA CON	LOTE 32
SUROESTE	8.00	METROS	COLINDA CON	CIRCUITO SAN LUCAS
LOTE 4	SUPERFICIE	98.00	M2	
NOROESTE	18.00	METROS	COLINDA CON	LOTE 5
SURESTE	18.00	METROS	COLINDA CON	LOTE 3
NORESTE	8.00	METROS	COLINDA CON	LOTE 31
SUROESTE	8.00	METROS	COLINDA CON	CIRCUITO SAN LUCAS
LOTE 5	SUPERFICIE	98.00	M2	
NOROESTE	18.00	METROS	COLINDA CON	LOTE 6
SURESTE	18.00	METROS	COLINDA CON	LOTE 4
NORESTE	8.00	METROS	COLINDA CON	LOTE 30
SUROESTE	8.00	METROS	COLINDA CON	CIRCUITO SAN LUCAS
LOTE 6	SUPERFICIE	98.00	M2	
NOROESTE	18.00	METROS	COLINDA CON	LOTE 7
SURESTE	18.00	METROS	COLINDA CON	LOTE 5
NORESTE	8.00	METROS	COLINDA CON	LOTE 28
SUROESTE	8.00	METROS	COLINDA CON	CIRCUITO SAN LUCAS
LOTE 7	SUPERFICIE	98.00	M2	
NOROESTE	18.00	METROS	COLINDA CON	LOTE 8
SURESTE	18.00	METROS	COLINDA CON	LOTE 6
NORESTE	8.00	METROS	COLINDA CON	LOTE 29



SUROESTE	6.30	METROS	COLINDA CON	CIRCUITO SAN LUCAS
LOTE 8	SUPERFICIE	96.00	M2	
NOROESTE	16.00	METROS	COLINDA CON	LOTE 8
SURESTE	16.00	METROS	COLINDA CON	LOTE 7
NORESTE	6.00	METROS	COLINDA CON	LOTE 37
SUROESTE	6.00	METROS	COLINDA CON	CIRCUITO SAN LUCAS
LOTE 9	SUPERFICIE	96.00	M2	
NOROESTE	16.00	METROS	COLINDA CON	LOTE 10
SURESTE	16.00	METROS	COLINDA CON	LOTE 8
NORESTE	6.00	METROS	COLINDA CON	LOTE 28
SUROESTE	6.00	METROS	COLINDA CON	CIRCUITO SAN LUCAS
LOTE 10	SUPERFICIE	96.00	M2	
NOROESTE	16.00	METROS	COLINDA CON	LOTE 11
SURESTE	16.00	METROS	COLINDA CON	LOTE 9
NORESTE	6.00	METROS	COLINDA CON	LOTE 28
SUROESTE	6.00	METROS	COLINDA CON	CIRCUITO SAN LUCAS
LOTE 11	SUPERFICIE	96.00	M2	
NOROESTE	16.00	METROS	COLINDA CON	LOTE 12
SURESTE	16.00	METROS	COLINDA CON	LOTE 10
NORESTE	6.00	METROS	COLINDA CON	LOTE 24
SUROESTE	6.00	METROS	COLINDA CON	CIRCUITO SAN LUCAS
LOTE 12	SUPERFICIE	96.00	M2	
NOROESTE	16.00	METROS	COLINDA CON	LOTE 13
SURESTE	16.00	METROS	COLINDA CON	LOTE 11
NORESTE	6.00	METROS	COLINDA CON	LOTE 33
SUROESTE	6.00	METROS	COLINDA CON	CIRCUITO SAN LUCAS
LOTE 13	SUPERFICIE	96.00	M2	
NOROESTE	16.00	METROS	COLINDA CON	LOTE 14
SURESTE	16.00	METROS	COLINDA CON	LOTE 12
NORESTE	6.00	METROS	COLINDA CON	LOTE 32
SUROESTE	6.00	METROS	COLINDA CON	CIRCUITO SAN LUCAS
LOTE 14	SUPERFICIE	96.00	M2	
NOROESTE	16.00	METROS	COLINDA CON	LOTE 15
SURESTE	16.00	METROS	COLINDA CON	LOTE 13
NORESTE	6.00	METROS	COLINDA CON	LOTE 31
SUROESTE	6.00	METROS	COLINDA CON	CIRCUITO SAN LUCAS
LOTE 15	SUPERFICIE	96.00	M2	
NOROESTE	16.00	METROS	COLINDA CON	LOTE 16
SURESTE	16.00	METROS	COLINDA CON	LOTE 14
NORESTE	6.00	METROS	COLINDA CON	LOTE 25
SUROESTE	6.00	METROS	COLINDA CON	CIRCUITO SAN LUCAS
LOTE 16	SUPERFICIE	96.00	M2	
NOROESTE	16.00	METROS	COLINDA CON	LOTE 17
SURESTE	16.00	METROS	COLINDA CON	LOTE 15
NORESTE	6.00	METROS	COLINDA CON	LOTE 19
SUROESTE	6.00	METROS	COLINDA CON	CIRCUITO SAN LUCAS
LOTE 17	SUPERFICIE	96.00	M2	
NOROESTE	16.00	METROS	COLINDA CON	CIRCUITO SAN LUCAS
SURESTE	16.00	METROS	COLINDA CON	LOTE 18
NORESTE	6.00	METROS	COLINDA CON	LOTE 18
SUROESTE	6.00	METROS	COLINDA CON	CIRCUITO SAN LUCAS
LOTE 18	SUPERFICIE	96.00	M2	
NOROESTE	16.00	METROS	COLINDA CON	CIRCUITO SAN LUCAS

Lic. Jesús Ricardo Cisneros Hernández

Notario Público Número 57

Teléfono (871) 716 52 06 Fax 712 01 50
Av. Morelos 779 Poniente Torreón, Coahuila



COTEJADO

SURESTE	10.00	METROS	COLINDA CON	LOTE 18
NORESTE	8.00	METROS	COLINDA CON	CIRCUITO SAN LUCAS
SUROESTE	5.00	METROS	COLINDA CON	LOTE 17
LOTE 18	SUPERFICIE	90.00	M2	
NOROESTE	10.00	METROS	COLINDA CON	LOTE 19
SURESTE	10.00	METROS	COLINDA CON	LOTE 20
NORESTE	8.00	METROS	COLINDA CON	CIRCUITO SAN LUCAS
SUROESTE	5.00	METROS	COLINDA CON	LOTE 18
LOTE 20	SUPERFICIE	90.00	M2	
NOROESTE	10.00	METROS	COLINDA CON	LOTE 19
SURESTE	10.00	METROS	COLINDA CON	LOTE 21
NORESTE	8.00	METROS	COLINDA CON	CIRCUITO SAN LUCAS
SUROESTE	5.00	METROS	COLINDA CON	LOTE 18
LOTE 21	SUPERFICIE	90.00	M2	
NOROESTE	10.00	METROS	COLINDA CON	LOTE 22
SURESTE	10.00	METROS	COLINDA CON	LOTE 23
NORESTE	8.00	METROS	COLINDA CON	CIRCUITO SAN LUCAS
SUROESTE	5.00	METROS	COLINDA CON	LOTE 18
LOTE 22	SUPERFICIE	90.00	M2	
NOROESTE	10.00	METROS	COLINDA CON	LOTE 21
SURESTE	10.00	METROS	COLINDA CON	LOTE 23
NORESTE	8.00	METROS	COLINDA CON	CIRCUITO SAN LUCAS
SUROESTE	5.00	METROS	COLINDA CON	LOTE 18
LOTE 23	SUPERFICIE	90.00	M2	
NOROESTE	10.00	METROS	COLINDA CON	LOTE 22
SURESTE	10.00	METROS	COLINDA CON	LOTE 24
NORESTE	8.00	METROS	COLINDA CON	CIRCUITO SAN LUCAS
SUROESTE	5.00	METROS	COLINDA CON	LOTE 18
LOTE 24	SUPERFICIE	90.00	M2	
NOROESTE	10.00	METROS	COLINDA CON	LOTE 23
SURESTE	10.00	METROS	COLINDA CON	LOTE 25
NORESTE	8.00	METROS	COLINDA CON	CIRCUITO SAN LUCAS
SUROESTE	5.00	METROS	COLINDA CON	LOTE 11
LOTE 25	SUPERFICIE	90.00	M2	
NOROESTE	10.00	METROS	COLINDA CON	LOTE 24
SURESTE	10.00	METROS	COLINDA CON	LOTE 26
NORESTE	8.00	METROS	COLINDA CON	CIRCUITO SAN LUCAS
SUROESTE	5.00	METROS	COLINDA CON	LOTE 18
LOTE 26	SUPERFICIE	90.00	M2	
NOROESTE	10.00	METROS	COLINDA CON	LOTE 25
SURESTE	10.00	METROS	COLINDA CON	LOTE 27
NORESTE	8.00	METROS	COLINDA CON	CIRCUITO SAN LUCAS
SUROESTE	5.00	METROS	COLINDA CON	LOTE 8
LOTE 27	SUPERFICIE	90.00	M2	
NOROESTE	10.00	METROS	COLINDA CON	LOTE 26
SURESTE	10.00	METROS	COLINDA CON	LOTE 28
NORESTE	8.00	METROS	COLINDA CON	CIRCUITO SAN LUCAS
SUROESTE	5.00	METROS	COLINDA CON	LOTE 8
LOTE 28	SUPERFICIE	90.00	M2	
NOROESTE	10.00	METROS	COLINDA CON	LOTE 27
SURESTE	10.00	METROS	COLINDA CON	LOTE 29
NORESTE	8.00	METROS	COLINDA CON	CIRCUITO SAN LUCAS
SUROESTE	5.00	METROS	COLINDA CON	LOTE 7



LOTE 25	SUPERFICIE:	96.09	M2	
NOROESTE	16.00	METROS	COLINDA CON	LOTE 28
SURESTE	16.00	METROS	COLINDA CON	LOTE 30
NORESTE	6.00	METROS	COLINDA CON	CIRCUITO SAN LUCAS
SUROESTE	6.00	METROS	COLINDA CON	LOTE 8
LOTE 26	SUPERFICIE:	96.09	M2	
NOROESTE	16.00	METROS	COLINDA CON	LOTE 29
SURESTE	16.00	METROS	COLINDA CON	LOTE 31
NORESTE	6.00	METROS	COLINDA CON	CIRCUITO SAN LUCAS
SUROESTE	6.00	METROS	COLINDA CON	LOTE 9
LOTE 27	SUPERFICIE:	96.09	M2	
NOROESTE	16.00	METROS	COLINDA CON	LOTE 33
SURESTE	16.00	METROS	COLINDA CON	LOTE 32
NORESTE	6.00	METROS	COLINDA CON	CIRCUITO SAN LUCAS
SUROESTE	6.00	METROS	COLINDA CON	LOTE 4
LOTE 28	SUPERFICIE:	96.09	M2	
NOROESTE	16.00	METROS	COLINDA CON	LOTE 31
SURESTE	16.00	METROS	COLINDA CON	LOTE 39
NORESTE	6.00	METROS	COLINDA CON	CIRCUITO SAN LUCAS
SUROESTE	6.00	METROS	COLINDA CON	LOTE 3
LOTE 29	SUPERFICIE:	96.09	M2	
NOROESTE	16.00	METROS	COLINDA CON	LOTE 39
SURESTE	16.00	METROS	COLINDA CON	LOTE 34
NORESTE	6.00	METROS	COLINDA CON	CIRCUITO SAN LUCAS
SUROESTE	6.00	METROS	COLINDA CON	LOTE 2
LOTE 30	SUPERFICIE:	96.09	M2	
NOROESTE	16.00	METROS	COLINDA CON	LOTE 39
SURESTE	16.00	METROS	COLINDA CON	CM-4
NORESTE	6.00	METROS	COLINDA CON	CIRCUITO SAN LUCAS
SUROESTE	6.00	METROS	COLINDA CON	LOTE 1

MANZANA 10

LOTE 1	SUPERFICIE:	111.89	M2	
NOROESTE	7.00	METROS	COLINDA CON	PROPIEDAD PRIVADA
SURESTE	7.00	METROS	COLINDA CON	CIRCUITO SAN LUCAS
NORESTE	13.97	METROS	COLINDA CON	LOTE 5
SUROESTE	13.98	METROS	COLINDA CON	CIRCUITO SAN LUCAS
LOTE 2	SUPERFICIE:	35.39	M2	
NOROESTE	2.92	METROS	COLINDA CON	PROPIEDAD PRIVADA
NOROESTE	3.88	METROS	COLINDA CON	PROPIEDAD PRIVADA
SURESTE	6.89	METROS	COLINDA CON	CIRCUITO SAN LUCAS
NORESTE	16.62	METROS	COLINDA CON	LOTE 5
SUROESTE	13.97	METROS	COLINDA CON	LOTE 1
LOTE 3	SUPERFICIE:	30.00	M2	
NOROESTE	6.00	METROS	COLINDA CON	PROPIEDAD PRIVADA
SURESTE	6.00	METROS	COLINDA CON	CIRCUITO SAN LUCAS
NORESTE	16.11	METROS	COLINDA CON	LOTE 4
SUROESTE	16.63	METROS	COLINDA CON	LOTE 2
LOTE 4	SUPERFICIE:	37.01	M2	
NOROESTE	6.00	METROS	COLINDA CON	PROPIEDAD PRIVADA
SURESTE	6.00	METROS	COLINDA CON	CIRCUITO SAN LUCAS
NORESTE	16.33	METROS	COLINDA CON	LOTE 5

Lic. Jesús Ricardo Cisneros Hernández

Notario Público Número 57

Teléfono (871) 716 52 06 Fax 712 01 50
Av. Morelos 779 Poniente Torredón, Coahuila



COTEJADO

SURDESTE	18.11	METROS	COLINDA CON	LOTE 3
LOTE 4	SUPERFICIE	113.78	M2	
NOROESTE	7.08	METROS	COLINDA CON	PROPIEDAD PRIVADA
SURESTE	7.00	METROS	COLINDA CON	CIRCUITO SAN LUCAS
NORESTE	18.01	METROS	COLINDA CON	CIRCUITO SAN LUCAS
SUROESTE	14.29	METROS	COLINDA CON	LOTE 4

MANZANA 11



COTEJADO

LOTE 1	SUPERFICIE	80.00	M2	
NOROESTE	8.00	METROS	COLINDA CON	CIRCUITO SAN LUCAS
SURESTE	4.60	METROS	COLINDA CON	CALZADA SANTA FE
NORESTE	10.00	METROS	COLINDA CON	LOTE 2
SUROESTE	10.00	METROS	COLINDA CON	CIRCUITO SAN LUCAS
LOTE 2	SUPERFICIE	80.00	M2	
NOROESTE	8.00	METROS	COLINDA CON	CIRCUITO SAN LUCAS
SURESTE	4.60	METROS	COLINDA CON	CALZADA SANTA FE
NORESTE	10.00	METROS	COLINDA CON	LOTE 3
SUROESTE	10.00	METROS	COLINDA CON	LOTE 1
LOTE 3	SUPERFICIE	80.00	M2	
NOROESTE	8.00	METROS	COLINDA CON	CIRCUITO SAN LUCAS
SURESTE	4.60	METROS	COLINDA CON	CALZADA SANTA FE
NORESTE	10.00	METROS	COLINDA CON	LOTE 4
SUROESTE	10.00	METROS	COLINDA CON	LOTE 2
LOTE 4	SUPERFICIE	80.00	M2	
NOROESTE	8.00	METROS	COLINDA CON	LOTE 7
SURESTE	4.60	METROS	COLINDA CON	CALZADA SANTA FE
NORESTE	10.00	METROS	COLINDA CON	LOTE 6
SUROESTE	10.00	METROS	COLINDA CON	LOTE 5
LOTE 5	SUPERFICIE	80.00	M2	
NOROESTE	8.00	METROS	COLINDA CON	LOTE 7
SURESTE	4.60	METROS	COLINDA CON	CALZADA SANTA FE
NORESTE	10.00	METROS	COLINDA CON	LOTE 6
SUROESTE	10.00	METROS	COLINDA CON	LOTE 4
LOTE 6	SUPERFICIE	80.00	M2	
NOROESTE	8.00	METROS	COLINDA CON	LOTE 7 Y LOTE 7 MANZANA 12
SURESTE	4.60	METROS	COLINDA CON	CALZADA SANTA FE
NORESTE	10.00	METROS	COLINDA CON	LOTE 1 MANZANA 12
SUROESTE	10.00	METROS	COLINDA CON	LOTE 3
LOTE 7	SUPERFICIE	132.88	M2	
NOROESTE	10.00	METROS	COLINDA CON	LOTE 8
SURESTE	16.00	METROS	COLINDA CON	LOTE 4, LOTE 5 Y LOTE 6
NORESTE	8.33	METROS	COLINDA CON	LOTE 7 MANZANA 12
SUROESTE	4.33	METROS	COLINDA CON	CIRCUITO SAN LUCAS
LOTE 8	SUPERFICIE	80.00	M2	
NOROESTE	10.00	METROS	COLINDA CON	LOTE 9
SURESTE	16.00	METROS	COLINDA CON	LOTE 7
NORESTE	8.33	METROS	COLINDA CON	LOTE 8 MANZANA 12
SUROESTE	6.66	METROS	COLINDA CON	CIRCUITO SAN LUCAS
LOTE 9	SUPERFICIE	80.00	M2	
NOROESTE	16.66	METROS	COLINDA CON	LOTE 10
SURESTE	16.66	METROS	COLINDA CON	LOTE 8
NORESTE	6.66	METROS	COLINDA CON	LOTE 8 MANZANA 12



SURROESTE	0.00	METROS	COLINDA CON	CIRCUITO SAN LUCAS
LOTE 10	SUPERFICIE	96.00	M2	
NOROESTE	16.00	METROS	COLINDA CON	LOTE 11
SURESTE	16.00	METROS	COLINDA CON	LOTE 9
NORESTE	8.00	METROS	COLINDA CON	LOTE 10 MANZANA 12
SUROESTE	8.00	METROS	COLINDA CON	CIRCUITO SAN LUCAS
LOTE 11	SUPERFICIE	96.00	M2	
NOROESTE	16.00	METROS	COLINDA CON	LOTE 12
SURESTE	16.00	METROS	COLINDA CON	LOTE 10
NORESTE	8.00	METROS	COLINDA CON	LOTE 11 MANZANA 12
SUROESTE	8.00	METROS	COLINDA CON	CIRCUITO SAN LUCAS
LOTE 12	SUPERFICIE	96.00	M2	
NOROESTE	16.00	METROS	COLINDA CON	LOTE 13
SURESTE	16.00	METROS	COLINDA CON	LOTE 11
NORESTE	8.00	METROS	COLINDA CON	LOTE 12 MANZANA 12
SUROESTE	8.00	METROS	COLINDA CON	CIRCUITO SAN LUCAS
LOTE 13	SUPERFICIE	96.00	M2	
NOROESTE	16.00	METROS	COLINDA CON	LOTE 14
SURESTE	16.00	METROS	COLINDA CON	LOTE 12
NORESTE	8.00	METROS	COLINDA CON	LOTE 13 MANZANA 12
SUROESTE	8.00	METROS	COLINDA CON	CIRCUITO SAN LUCAS
LOTE 14	SUPERFICIE	96.00	M2	
NOROESTE	16.00	METROS	COLINDA CON	LOTE 15
SURESTE	16.00	METROS	COLINDA CON	LOTE 13
NORESTE	8.00	METROS	COLINDA CON	LOTE 14 MANZANA 12
SUROESTE	8.00	METROS	COLINDA CON	CIRCUITO SAN LUCAS
LOTE 15	SUPERFICIE	96.00	M2	
NOROESTE	16.00	METROS	COLINDA CON	LOTE 16
SURESTE	16.00	METROS	COLINDA CON	LOTE 14
NORESTE	8.00	METROS	COLINDA CON	LOTE 15 MANZANA 12
SUROESTE	8.00	METROS	COLINDA CON	CIRCUITO SAN LUCAS
LOTE 16	SUPERFICIE	96.00	M2	
NOROESTE	16.00	METROS	COLINDA CON	LOTE 17
SURESTE	16.00	METROS	COLINDA CON	LOTE 15
NORESTE	8.00	METROS	COLINDA CON	LOTE 16 MANZANA 12
SUROESTE	8.00	METROS	COLINDA CON	CIRCUITO SAN LUCAS
LOTE 17	SUPERFICIE	96.00	M2	
NOROESTE	16.00	METROS	COLINDA CON	LOTE 18
SURESTE	16.00	METROS	COLINDA CON	LOTE 16
NORESTE	8.00	METROS	COLINDA CON	LOTE 17 MANZANA 12
SUROESTE	8.00	METROS	COLINDA CON	CIRCUITO SAN LUCAS
LOTE 18	SUPERFICIE	96.00	M2	
NOROESTE	16.00	METROS	COLINDA CON	LOTE 19
SURESTE	16.00	METROS	COLINDA CON	LOTE 17
NORESTE	8.00	METROS	COLINDA CON	LOTE 18 MANZANA 12
SUROESTE	8.00	METROS	COLINDA CON	CIRCUITO SAN LUCAS
LOTE 19	SUPERFICIE	96.00	M2	
NOROESTE	16.00	METROS	COLINDA CON	LOTE 20
SURESTE	16.00	METROS	COLINDA CON	LOTE 18
NORESTE	8.00	METROS	COLINDA CON	LOTE 19 MANZANA 12
SUROESTE	8.00	METROS	COLINDA CON	CIRCUITO SAN LUCAS
LOTE 20	SUPERFICIE	96.00	M2	
NOROESTE	16.00	METROS	COLINDA CON	LOTE 21
SURESTE	16.00	METROS	COLINDA CON	
NORESTE	8.00	METROS	COLINDA CON	
SUROESTE	8.00	METROS	COLINDA CON	
LOTE 21	SUPERFICIE	96.00	M2	
NOROESTE	16.00	METROS	COLINDA CON	

Lic. Jesús Ricardo Cisneros Hernández

Notario Público Número 57

Teléfono (871) 716 52 06 Fax 712 01 50
Av. Morelos 779 Poniente Torreón, Coahuila



COTILLADO

SURESTE	18.00	METROS	COLINDA CON	LOTE 19
NORESTE	8.00	METROS	COLINDA CON	LOTE 20 MANZANA 12
SUROESTE	6.00	METROS	COLINDA CON	CIRCUITO SAN LUCAS
LOTE 21	SUPERFICIE	34.00	M2	
NOROESTE	18.00	METROS	COLINDA CON	LOTE 22
SURESTE	18.00	METROS	COLINDA CON	LOTE 23
NORESTE	8.00	METROS	COLINDA CON	LOTE 24 MANZANA 12
SUROESTE	6.00	METROS	COLINDA CON	CIRCUITO SAN LUCAS
LOTE 22	SUPERFICIE	68.00	M2	
NOROESTE	18.00	METROS	COLINDA CON	LOTE 25
SUROESTE	18.00	METROS	COLINDA CON	LOTE 26
NORESTE	8.00	METROS	COLINDA CON	LOTE 27 MANZANA 12
SUROESTE	6.00	METROS	COLINDA CON	CIRCUITO SAN LUCAS
LOTE 23	SUPERFICIE	68.00	M2	
NOROESTE	18.00	METROS	COLINDA CON	LOTE 28
SUROESTE	18.00	METROS	COLINDA CON	LOTE 29
NORESTE	8.00	METROS	COLINDA CON	LOTE 30 MANZANA 12
SUROESTE	6.00	METROS	COLINDA CON	CIRCUITO SAN LUCAS
LOTE 24	SUPERFICIE	68.00	M2	
NOROESTE	18.00	METROS	COLINDA CON	LOTE 31
SUROESTE	18.00	METROS	COLINDA CON	LOTE 32
NORESTE	8.00	METROS	COLINDA CON	LOTE 33 MANZANA 12
SUROESTE	6.00	METROS	COLINDA CON	CIRCUITO SAN LUCAS
LOTE 25	SUPERFICIE	68.00	M2	
NOROESTE	18.00	METROS	COLINDA CON	LOTE 34
SUROESTE	18.00	METROS	COLINDA CON	LOTE 35
NORESTE	8.00	METROS	COLINDA CON	LOTE 36 MANZANA 12
SUROESTE	6.00	METROS	COLINDA CON	CIRCUITO SAN LUCAS
LOTE 26	SUPERFICIE	68.00	M2	
NOROESTE	18.00	METROS	COLINDA CON	LOTE 37
SUROESTE	18.00	METROS	COLINDA CON	LOTE 38
NORESTE	8.00	METROS	COLINDA CON	LOTE 39 MANZANA 12
SUROESTE	6.00	METROS	COLINDA CON	CIRCUITO SAN LUCAS
LOTE 27	SUPERFICIE	68.00	M2	
NOROESTE	18.00	METROS	COLINDA CON	LOTE 40
SUROESTE	18.00	METROS	COLINDA CON	LOTE 41
NORESTE	8.00	METROS	COLINDA CON	LOTE 42 MANZANA 12
SUROESTE	6.00	METROS	COLINDA CON	CIRCUITO SAN LUCAS
LOTE 28	SUPERFICIE	68.00	M2	
NOROESTE	18.00	METROS	COLINDA CON	LOTE 43
SUROESTE	18.00	METROS	COLINDA CON	LOTE 44
NORESTE	8.00	METROS	COLINDA CON	LOTE 45 MANZANA 12
SUROESTE	6.00	METROS	COLINDA CON	CIRCUITO SAN LUCAS
LOTE 29	SUPERFICIE	68.00	M2	
NOROESTE	18.00	METROS	COLINDA CON	LOTE 46
SUROESTE	18.00	METROS	COLINDA CON	LOTE 47
NORESTE	8.00	METROS	COLINDA CON	LOTE 48 MANZANA 12
SUROESTE	6.00	METROS	COLINDA CON	CIRCUITO SAN LUCAS
LOTE 30	SUPERFICIE	68.00	M2	
NOROESTE	18.00	METROS	COLINDA CON	LOTE 49
SUROESTE	18.00	METROS	COLINDA CON	LOTE 50
NORESTE	8.00	METROS	COLINDA CON	LOTE 51 MANZANA 12
SUROESTE	6.00	METROS	COLINDA CON	CIRCUITO SAN LUCAS



LOTE 11	SUPERFICIE	96.00	M2	
NOROESTE	16.00	METROS	COLINDA CON	LOTE 12
SURESTE	16.00	METROS	COLINDA CON	LOTE 10
NORESTE	6.00	METROS	COLINDA CON	LOTE 11 MANZANA 12
SUROESTE	6.00	METROS	COLINDA CON	CIRCUITO SAN LUCAS
LOTE 12	SUPERFICIE	108.00	M2	
NOROESTE	18.00	METROS	COLINDA CON	PROPIEDAD PRIVADA
SURESTE	18.00	METROS	COLINDA CON	LOTE 11
NORESTE	6.00	METROS	COLINDA CON	LOTE 12 MANZANA 12
SUROESTE	6.00	METROS	COLINDA CON	CIRCUITO SAN LUCAS

PROPIEDAD SAN PABLO CERRADA 4

MANZANA 12

LOTE 1	SUPERFICIE	93.00	M2	
NOROESTE	6.00	METROS	COLINDA CON	LOTE 7
SURESTE	6.00	METROS	COLINDA CON	CALZADA SANTA FE
NORESTE	10.00	METROS	COLINDA CON	LOTE 2
SUROESTE	15.00	METROS	COLINDA CON	LOTE 6 MANZANA 11
LOTE 2	SUPERFICIE	93.00	M2	
NOROESTE	6.00	METROS	COLINDA CON	LOTE 7
SURESTE	6.00	METROS	COLINDA CON	CALZADA SANTA FE
NORESTE	10.00	METROS	COLINDA CON	LOTE 3
SUROESTE	15.00	METROS	COLINDA CON	LOTE 1
LOTE 3	SUPERFICIE	93.00	M2	
NOROESTE	6.00	METROS	COLINDA CON	LOTE 7 Y CIRCUITO SAN PABLO
SURESTE	6.00	METROS	COLINDA CON	CALZADA SANTA FE
NORESTE	10.00	METROS	COLINDA CON	LOTE 4
SUROESTE	15.00	METROS	COLINDA CON	LOTE 2
LOTE 4	SUPERFICIE	93.00	M2	
NOROESTE	6.00	METROS	COLINDA CON	CIRCUITO SAN PABLO
SURESTE	6.00	METROS	COLINDA CON	CALZADA SANTA FE
NORESTE	10.00	METROS	COLINDA CON	LOTE 5
SUROESTE	15.00	METROS	COLINDA CON	LOTE 3
LOTE 5	SUPERFICIE	93.00	M2	
NOROESTE	6.00	METROS	COLINDA CON	CIRCUITO SAN PABLO
SURESTE	6.00	METROS	COLINDA CON	CALZADA SANTA FE
NORESTE	10.00	METROS	COLINDA CON	LOTE 6
SUROESTE	15.00	METROS	COLINDA CON	LOTE 4
LOTE 6	SUPERFICIE	93.00	M2	
NOROESTE	6.00	METROS	COLINDA CON	CIRCUITO SAN PABLO
SURESTE	6.00	METROS	COLINDA CON	CALZADA SANTA FE
NORESTE	10.00	METROS	COLINDA CON	CIRCUITO SAN PABLO
SUROESTE	15.00	METROS	COLINDA CON	LOTE 3
LOTE 7	SUPERFICIE	108.00	M2	
NOROESTE	18.00	METROS	COLINDA CON	LOTE 8
SURESTE	18.00	METROS	COLINDA CON	LOTE 1, LOTE 2 Y LOTE 3 Y LOTE 6 MANZANA 11
NORESTE	6.00	METROS	COLINDA CON	CIRCUITO SAN PABLO
SUROESTE	6.00	METROS	COLINDA CON	LOTE 7 MANZANA 11
LOTE 8	SUPERFICIE	93.00	M2	
NOROESTE	6.00	METROS	COLINDA CON	LOTE 6
SURESTE	6.00	METROS	COLINDA CON	LOTE 7
NORESTE	6.00	METROS	COLINDA CON	CIRCUITO SAN PABLO

Lic. Jesús Ricardo Cisneros Hernández

Notario Público Número 57

Teléfono (871) 716 52 06 Fax 712 01 50
Av. Morelos 779 Poniente Torreón, Coahuila



SURDESTE	0.00	METROS	COLINDA CON	LOTE 8 MANZANA 11
LOTE 9	SUPERFICIE	98.00	M2	
NOROESTE	18.00	METROS	COLINDA CON	LOTE 10
SURESTE	18.00	METROS	COLINDA CON	LOTE 8
NORESTE	8.00	METROS	COLINDA CON	CIRCUITO SAN PABLO
SUROESTE	8.00	METROS	COLINDA CON	LOTE 9 MANZANA 11
LOTE 10	SUPERFICIE	98.00	M2	
NOROESTE	18.00	METROS	COLINDA CON	LOTE 11
SURESTE	18.00	METROS	COLINDA CON	LOTE 9
NORESTE	8.00	METROS	COLINDA CON	CIRCUITO SAN PABLO
SUROESTE	8.00	METROS	COLINDA CON	LOTE 10 MANZANA 11
LOTE 11	SUPERFICIE	98.00	M2	
NOROESTE	18.00	METROS	COLINDA CON	LOTE 12
SURESTE	18.00	METROS	COLINDA CON	LOTE 10
NORESTE	8.00	METROS	COLINDA CON	CIRCUITO SAN PABLO
SUROESTE	8.00	METROS	COLINDA CON	LOTE 11 MANZANA 11
LOTE 12	SUPERFICIE	98.00	M2	
NOROESTE	18.00	METROS	COLINDA CON	LOTE 13
SURESTE	18.00	METROS	COLINDA CON	LOTE 11
NORESTE	8.00	METROS	COLINDA CON	CIRCUITO SAN PABLO
SUROESTE	8.00	METROS	COLINDA CON	LOTE 12 MANZANA 11
LOTE 13	SUPERFICIE	98.00	M2	
NOROESTE	18.00	METROS	COLINDA CON	LOTE 14
SURESTE	18.00	METROS	COLINDA CON	LOTE 12
NORESTE	8.00	METROS	COLINDA CON	CIRCUITO SAN PABLO
SUROESTE	8.00	METROS	COLINDA CON	LOTE 13 MANZANA 11
LOTE 14	SUPERFICIE	98.00	M2	
NOROESTE	18.00	METROS	COLINDA CON	LOTE 15
SURESTE	18.00	METROS	COLINDA CON	LOTE 13
NORESTE	8.00	METROS	COLINDA CON	CIRCUITO SAN PABLO
SUROESTE	8.00	METROS	COLINDA CON	LOTE 14 MANZANA 11
LOTE 15	SUPERFICIE	98.00	M2	
NOROESTE	18.00	METROS	COLINDA CON	LOTE 16
SURESTE	18.00	METROS	COLINDA CON	LOTE 14
NORESTE	8.00	METROS	COLINDA CON	CIRCUITO SAN PABLO
SUROESTE	8.00	METROS	COLINDA CON	LOTE 15 MANZANA 11
LOTE 16	SUPERFICIE	98.00	M2	
NOROESTE	18.00	METROS	COLINDA CON	LOTE 17
SURESTE	18.00	METROS	COLINDA CON	LOTE 16
NORESTE	8.00	METROS	COLINDA CON	CIRCUITO SAN PABLO
SUROESTE	8.00	METROS	COLINDA CON	LOTE 16 MANZANA 11
LOTE 17	SUPERFICIE	98.00	M2	
NOROESTE	18.00	METROS	COLINDA CON	LOTE 18
SURESTE	18.00	METROS	COLINDA CON	LOTE 16
NORESTE	8.00	METROS	COLINDA CON	CIRCUITO SAN PABLO
SUROESTE	8.00	METROS	COLINDA CON	LOTE 17 MANZANA 11
LOTE 18	SUPERFICIE	98.00	M2	
NOROESTE	18.00	METROS	COLINDA CON	LOTE 19
SURESTE	18.00	METROS	COLINDA CON	LOTE 17
NORESTE	8.00	METROS	COLINDA CON	CIRCUITO SAN PABLO
SUROESTE	8.00	METROS	COLINDA CON	LOTE 18 MANZANA 11
LOTE 19	SUPERFICIE	98.00	M2	
NOROESTE	18.00	METROS	COLINDA CON	LOTE 20



COTEJADO



SURESTE	16.00	METROS	COLINDA CON	LOTE 18
NORESTE	8.00	METROS	COLINDA CON	CIRCUITO SAN PABLO
SUROESTE	8.00	METROS	COLINDA CON	LOTE 18 MANZANA 11
LOTE 20	SUPERFICIE	96.00	M2	
NOROESTE	16.00	METROS	COLINDA CON	LOTE 20
SURESTE	16.00	METROS	COLINDA CON	LOTE 18
NORESTE	8.00	METROS	COLINDA CON	CIRCUITO SAN PABLO
SUROESTE	8.00	METROS	COLINDA CON	LOTE 20 MANZANA 11
LOTE 21	SUPERFICIE	96.00	M2	
NOROESTE	16.00	METROS	COLINDA CON	LOTE 22
SURESTE	16.00	METROS	COLINDA CON	LOTE 20
NORESTE	8.00	METROS	COLINDA CON	CIRCUITO SAN PABLO
SUROESTE	8.00	METROS	COLINDA CON	LOTE 21 MANZANA 11
LOTE 22	SUPERFICIE	96.00	M2	
NOROESTE	16.00	METROS	COLINDA CON	LOTE 23
SURESTE	16.00	METROS	COLINDA CON	LOTE 21
NORESTE	8.00	METROS	COLINDA CON	CIRCUITO SAN PABLO
SUROESTE	8.00	METROS	COLINDA CON	LOTE 22 MANZANA 11
LOTE 23	SUPERFICIE	96.00	M2	
NOROESTE	16.00	METROS	COLINDA CON	LOTE 24
SURESTE	16.00	METROS	COLINDA CON	LOTE 23
NORESTE	8.00	METROS	COLINDA CON	CIRCUITO SAN PABLO
SUROESTE	8.00	METROS	COLINDA CON	LOTE 23 MANZANA 11
LOTE 24	SUPERFICIE	96.00	M2	
NOROESTE	16.00	METROS	COLINDA CON	LOTE 25
SURESTE	16.00	METROS	COLINDA CON	LOTE 24
NORESTE	8.00	METROS	COLINDA CON	CIRCUITO SAN PABLO
SUROESTE	8.00	METROS	COLINDA CON	LOTE 24 MANZANA 11
LOTE 25	SUPERFICIE	96.00	M2	
NOROESTE	16.00	METROS	COLINDA CON	LOTE 26
SURESTE	16.00	METROS	COLINDA CON	LOTE 25
NORESTE	8.00	METROS	COLINDA CON	CIRCUITO SAN PABLO
SUROESTE	8.00	METROS	COLINDA CON	LOTE 25 MANZANA 11
LOTE 26	SUPERFICIE	96.00	M2	
NOROESTE	16.00	METROS	COLINDA CON	LOTE 27
SURESTE	16.00	METROS	COLINDA CON	LOTE 26
NORESTE	8.00	METROS	COLINDA CON	CIRCUITO SAN PABLO
SUROESTE	8.00	METROS	COLINDA CON	LOTE 26 MANZANA 11
LOTE 27	SUPERFICIE	96.00	M2	
NOROESTE	16.00	METROS	COLINDA CON	LOTE 28
SURESTE	16.00	METROS	COLINDA CON	LOTE 27
NORESTE	8.00	METROS	COLINDA CON	CIRCUITO SAN PABLO
SUROESTE	8.00	METROS	COLINDA CON	LOTE 27 MANZANA 11
LOTE 28	SUPERFICIE	96.00	M2	
NOROESTE	16.00	METROS	COLINDA CON	LOTE 29
SURESTE	16.00	METROS	COLINDA CON	LOTE 28
NORESTE	8.00	METROS	COLINDA CON	CIRCUITO SAN PABLO
SUROESTE	8.00	METROS	COLINDA CON	LOTE 28 MANZANA 11
LOTE 29	SUPERFICIE	96.00	M2	
NOROESTE	16.00	METROS	COLINDA CON	LOTE 30
SURESTE	16.00	METROS	COLINDA CON	LOTE 29
NORESTE	8.00	METROS	COLINDA CON	CIRCUITO SAN PABLO
SUROESTE	8.00	METROS	COLINDA CON	LOTE 29 MANZANA 11

Lic. Jesús Ricardo Cisneros Hernández

Notario Público Número 57

Teléfono (871) 716 52 06 Fax 712 01 50
Av. Morelos 779 Poniente Torreón, Coahuila



COTEJADO

LOTE 30	SUPERFICIE	99.00	M2	
NOROESTE	15.00	METROS	COLINDA CON	LOTE 31
SURESTE	15.00	METROS	COLINDA CON	LOTE 29
NORESTE	6.00	METROS	COLINDA CON	CIRCUITO SAN PABLO
SUROESTE	6.00	METROS	COLINDA CON	LOTE 30 MANZANA 11
LOTE 31	SUPERFICIE	99.00	M2	
NOROESTE	15.00	METROS	COLINDA CON	LOTE 32
SURESTE	15.00	METROS	COLINDA CON	LOTE 30
NORESTE	6.00	METROS	COLINDA CON	CIRCUITO SAN PABLO
SUROESTE	6.00	METROS	COLINDA CON	LOTE 31 MANZANA 11
LOTE 32	SUPERFICIE	141.00	M2	
NOROESTE	15.00	METROS	COLINDA CON	PROPIEDAD PRIVADA
SURESTE	15.00	METROS	COLINDA CON	LOTE 31
NORESTE	6.00	METROS	COLINDA CON	CIRCUITO SAN PABLO
SUROESTE	6.00	METROS	COLINDA CON	LOTE 32 MANZANA 11



COTEJADO

MANZANA 10

LOTE 1	SUPERFICIE	90.00	M2	
NOROESTE	15.00	METROS	COLINDA CON	LOTE 2
SURESTE	15.00	METROS	COLINDA CON	CM-3
NORESTE	6.00	METROS	COLINDA CON	LOTE 34
SUROESTE	6.00	METROS	COLINDA CON	CIRCUITO SAN PABLO
LOTE 2	SUPERFICIE	90.00	M2	
NOROESTE	15.00	METROS	COLINDA CON	LOTE 3
SURESTE	15.00	METROS	COLINDA CON	LOTE 1
NORESTE	6.00	METROS	COLINDA CON	LOTE 30
SUROESTE	6.00	METROS	COLINDA CON	CIRCUITO SAN PABLO
LOTE 3	SUPERFICIE	99.00	M2	
NOROESTE	15.00	METROS	COLINDA CON	LOTE 4
SURESTE	15.00	METROS	COLINDA CON	LOTE 2
NORESTE	6.00	METROS	COLINDA CON	LOTE 32
SUROESTE	6.00	METROS	COLINDA CON	CIRCUITO SAN PABLO
LOTE 4	SUPERFICIE	98.00	M2	
NOROESTE	15.00	METROS	COLINDA CON	LOTE 5
SURESTE	15.00	METROS	COLINDA CON	LOTE 3
NORESTE	6.00	METROS	COLINDA CON	LOTE 34
SUROESTE	6.00	METROS	COLINDA CON	CIRCUITO SAN PABLO
LOTE 5	SUPERFICIE	90.00	M2	
NOROESTE	15.00	METROS	COLINDA CON	LOTE 6
SURESTE	15.00	METROS	COLINDA CON	LOTE 4
NORESTE	6.00	METROS	COLINDA CON	LOTE 30
SUROESTE	6.00	METROS	COLINDA CON	CIRCUITO SAN PABLO
LOTE 6	SUPERFICIE	90.00	M2	
NOROESTE	15.00	METROS	COLINDA CON	LOTE 7
SURESTE	15.00	METROS	COLINDA CON	LOTE 5
NORESTE	6.00	METROS	COLINDA CON	LOTE 29
SUROESTE	6.00	METROS	COLINDA CON	CIRCUITO SAN PABLO
LOTE 7	SUPERFICIE	99.00	M2	
NOROESTE	15.00	METROS	COLINDA CON	LOTE 8
SURESTE	15.00	METROS	COLINDA CON	LOTE 6
NORESTE	6.00	METROS	COLINDA CON	LOTE 29
SUROESTE	6.00	METROS	COLINDA CON	CIRCUITO SAN PABLO



LOTE 6	SUPERFICIE	99.00	M2	
NOROESTE	15.00	METROS	COLINDA CON	LOTE 6
SURESTE	15.00	METROS	COLINDA CON	LOTE 7
NORESTE	6.00	METROS	COLINDA CON	LOTE 27
SUROESTE	6.00	METROS	COLINDA CON	CIRCUITO SAN PABLO
LOTE 7	SUPERFICIE	99.00	M2	
NOROESTE	15.00	METROS	COLINDA CON	LOTE 10
SURESTE	15.00	METROS	COLINDA CON	LOTE 8
NORESTE	6.00	METROS	COLINDA CON	LOTE 28
SUROESTE	6.00	METROS	COLINDA CON	CIRCUITO SAN PABLO
LOTE 10	SUPERFICIE	99.00	M2	
NOROESTE	15.00	METROS	COLINDA CON	LOTE 11
SURESTE	15.00	METROS	COLINDA CON	LOTE 6
NORESTE	6.00	METROS	COLINDA CON	LOTE 25
SUROESTE	6.00	METROS	COLINDA CON	CIRCUITO SAN PABLO
LOTE 11	SUPERFICIE	99.00	M2	
NOROESTE	15.00	METROS	COLINDA CON	LOTE 12
SURESTE	15.00	METROS	COLINDA CON	LOTE 10
NORESTE	6.00	METROS	COLINDA CON	LOTE 24
SUROESTE	6.00	METROS	COLINDA CON	CIRCUITO SAN PABLO
LOTE 12	SUPERFICIE	99.00	M2	
NOROESTE	15.00	METROS	COLINDA CON	LOTE 13
SURESTE	15.00	METROS	COLINDA CON	LOTE 11
NORESTE	6.00	METROS	COLINDA CON	LOTE 23
SUROESTE	6.00	METROS	COLINDA CON	CIRCUITO SAN PABLO
LOTE 13	SUPERFICIE	99.00	M2	
NOROESTE	15.00	METROS	COLINDA CON	LOTE 14
SURESTE	15.00	METROS	COLINDA CON	LOTE 12
NORESTE	6.00	METROS	COLINDA CON	LOTE 22
SUROESTE	6.00	METROS	COLINDA CON	CIRCUITO SAN PABLO
LOTE 14	SUPERFICIE	99.00	M2	
NOROESTE	15.00	METROS	COLINDA CON	LOTE 15
SURESTE	15.00	METROS	COLINDA CON	LOTE 13
NORESTE	6.00	METROS	COLINDA CON	LOTE 21
SUROESTE	6.00	METROS	COLINDA CON	CIRCUITO SAN PABLO
LOTE 15	SUPERFICIE	99.00	M2	
NOROESTE	15.00	METROS	COLINDA CON	LOTE 16
SURESTE	15.00	METROS	COLINDA CON	LOTE 14
NORESTE	6.00	METROS	COLINDA CON	LOTE 20
SUROESTE	6.00	METROS	COLINDA CON	CIRCUITO SAN PABLO
LOTE 16	SUPERFICIE	99.00	M2	
NOROESTE	15.00	METROS	COLINDA CON	LOTE 17
SURESTE	15.00	METROS	COLINDA CON	LOTE 16
NORESTE	6.00	METROS	COLINDA CON	LOTE 19
SUROESTE	6.00	METROS	COLINDA CON	CIRCUITO SAN PABLO
LOTE 17	SUPERFICIE	99.00	M2	
NOROESTE	15.00	METROS	COLINDA CON	CIRCUITO SAN PABLO
SURESTE	15.00	METROS	COLINDA CON	LOTE 18
NORESTE	6.00	METROS	COLINDA CON	LOTE 18
SUROESTE	6.00	METROS	COLINDA CON	CIRCUITO SAN PABLO
LOTE 18	SUPERFICIE	99.00	M2	
NOROESTE	15.00	METROS	COLINDA CON	CIRCUITO SAN PABLO
SURESTE	15.00	METROS	COLINDA CON	LOTE 19

Lic. Jesús Ricardo Cisneros Hernández

Notario Público Número 57

Teléfono (871) 716 52 06 Fax 712 01 50
Av. Morelos 779 Poniente Torreón, Coahuila

NORESTE	1.00	METROS	COLINDA CON	CIRCUITO SAN PABLO
SUROESTE	8.00	METROS	COLINDA CON	LOTE 17
LOTE 19	SUPERFICIE	32.00	M2	
NOROESTE	15.00	METROS	COLINDA CON	LOTE 18
SURESTE	15.00	METROS	COLINDA CON	LOTE 20
NORESTE	5.00	METROS	COLINDA CON	CIRCUITO SAN PABLO
SUROESTE	2.00	METROS	COLINDA CON	LOTE 19
LOTE 21	SUPERFICIE	90.00	M2	
NOROESTE	15.00	METROS	COLINDA CON	LOTE 19
SURESTE	15.00	METROS	COLINDA CON	LOTE 21
NORESTE	8.00	METROS	COLINDA CON	CIRCUITO SAN PABLO
SUROESTE	8.00	METROS	COLINDA CON	LOTE 19
LOTE 21	SUPERFICIE	80.00	M2	
NOROESTE	18.00	METROS	COLINDA CON	LOTE 20
SURESTE	18.00	METROS	COLINDA CON	LOTE 22
NORESTE	6.00	METROS	COLINDA CON	CIRCUITO SAN PABLO
SUROESTE	6.00	METROS	COLINDA CON	LOTE 19
LOTE 22	SUPERFICIE	90.00	M2	
NOROESTE	15.00	METROS	COLINDA CON	LOTE 21
SURESTE	15.00	METROS	COLINDA CON	LOTE 23
NORESTE	6.00	METROS	COLINDA CON	CIRCUITO SAN PABLO
SUROESTE	6.00	METROS	COLINDA CON	LOTE 13
LOTE 23	SUPERFICIE	90.00	M2	
NOROESTE	15.00	METROS	COLINDA CON	LOTE 23
SURESTE	15.00	METROS	COLINDA CON	LOTE 24
NORESTE	6.00	METROS	COLINDA CON	CIRCUITO SAN PABLO
SUROESTE	6.00	METROS	COLINDA CON	LOTE 13
LOTE 24	SUPERFICIE	90.00	M2	
NOROESTE	15.00	METROS	COLINDA CON	LOTE 23
SURESTE	15.00	METROS	COLINDA CON	LOTE 25
NORESTE	6.00	METROS	COLINDA CON	CIRCUITO SAN PABLO
SUROESTE	6.00	METROS	COLINDA CON	LOTE 11
LOTE 25	SUPERFICIE	90.00	M2	
NOROESTE	15.00	METROS	COLINDA CON	LOTE 24
SURESTE	15.00	METROS	COLINDA CON	LOTE 26
NORESTE	6.00	METROS	COLINDA CON	CIRCUITO SAN PABLO
SUROESTE	6.00	METROS	COLINDA CON	LOTE 10
LOTE 26	SUPERFICIE	90.00	M2	
NOROESTE	15.00	METROS	COLINDA CON	LOTE 26
SURESTE	15.00	METROS	COLINDA CON	LOTE 27
NORESTE	6.00	METROS	COLINDA CON	CIRCUITO SAN PABLO
SUROESTE	6.00	METROS	COLINDA CON	LOTE 9
LOTE 27	SUPERFICIE	80.00	M2	
NOROESTE	15.00	METROS	COLINDA CON	LOTE 29
SURESTE	15.00	METROS	COLINDA CON	LOTE 28
NORESTE	6.00	METROS	COLINDA CON	CIRCUITO SAN PABLO
SUROESTE	6.00	METROS	COLINDA CON	LOTE 8
LOTE 28	SUPERFICIE	90.00	M2	
NOROESTE	15.00	METROS	COLINDA CON	LOTE 27
SURESTE	15.00	METROS	COLINDA CON	LOTE 29
NORESTE	6.00	METROS	COLINDA CON	CIRCUITO SAN PABLO
SUROESTE	6.00	METROS	COLINDA CON	LOTE 7
LOTE 29	SUPERFICIE	80.00	M2	



COTEJADO



NOROESTE	15.00	METROS	COLINDA CON	LOTE 20
SURESTE	15.00	METROS	COLINDA CON	LOTE 20
NORESTE	5.00	METROS	COLINDA CON	CIRCUITO SAN PABLO
SUROESTE	5.00	METROS	COLINDA CON	LOTE 1
LOTE 20	SUPERFICIE	40.00	M2	
NOROESTE	15.00	METROS	COLINDA CON	LOTE 19
SURESTE	15.00	METROS	COLINDA CON	LOTE 19
NORESTE	5.00	METROS	COLINDA CON	CIRCUITO SAN PABLO
SUROESTE	5.00	METROS	COLINDA CON	LOTE 1
LOTE 21	SUPERFICIE	40.00	M2	
NOROESTE	15.00	METROS	COLINDA CON	LOTE 19
SURESTE	15.00	METROS	COLINDA CON	LOTE 22
NORESTE	5.00	METROS	COLINDA CON	CIRCUITO SAN PABLO
SUROESTE	5.00	METROS	COLINDA CON	LOTE 1
LOTE 22	SUPERFICIE	40.00	M2	
NOROESTE	15.00	METROS	COLINDA CON	LOTE 21
SURESTE	15.00	METROS	COLINDA CON	LOTE 24
NORESTE	5.00	METROS	COLINDA CON	CIRCUITO SAN PABLO
SUROESTE	5.00	METROS	COLINDA CON	LOTE 1
LOTE 23	SUPERFICIE	40.00	M2	
NOROESTE	15.00	METROS	COLINDA CON	LOTE 22
SURESTE	15.00	METROS	COLINDA CON	LOTE 24
NORESTE	5.00	METROS	COLINDA CON	CIRCUITO SAN PABLO
SUROESTE	5.00	METROS	COLINDA CON	LOTE 1
LOTE 24	SUPERFICIE	40.00	M2	
NOROESTE	15.00	METROS	COLINDA CON	LOTE 23
SURESTE	15.00	METROS	COLINDA CON	LOTE 2
NORESTE	5.00	METROS	COLINDA CON	CIRCUITO SAN PABLO
SUROESTE	5.00	METROS	COLINDA CON	LOTE 1

MANZANA 14

LOTE 1	SUPERFICIE	91.62	M2	
NOROESTE	5.00	METROS	COLINDA CON	PROPIEDAD PRIVADA
SURESTE	5.00	METROS	COLINDA CON	CIRCUITO SAN PABLO
NORESTE	15.00	METROS	COLINDA CON	LOTE 2
SUROESTE	15.00	METROS	COLINDA CON	CIRCUITO SAN PABLO
LOTE 2	SUPERFICIE	32.00	M2	
NOROESTE	5.00	METROS	COLINDA CON	PROPIEDAD PRIVADA
SURESTE	5.00	METROS	COLINDA CON	CIRCUITO SAN PABLO
NORESTE	15.00	METROS	COLINDA CON	LOTE 3
SUROESTE	15.00	METROS	COLINDA CON	LOTE 1
LOTE 3	SUPERFICIE	32.41	M2	
NOROESTE	5.74	METROS	COLINDA CON	PROPIEDAD PRIVADA
NORESTE	5.74	METROS	COLINDA CON	PROPIEDAD PRIVADA
SURESTE	5.00	METROS	COLINDA CON	CIRCUITO SAN PABLO
NORESTE	15.93	METROS	COLINDA CON	LOTE 4
SUROESTE	15.93	METROS	COLINDA CON	LOTE 2
LOTE 4	SUPERFICIE	61.67	M2	
NOROESTE	5.12	METROS	COLINDA CON	PROPIEDAD PRIVADA
NORESTE	5.12	METROS	COLINDA CON	PROPIEDAD PRIVADA
SURESTE	5.00	METROS	COLINDA CON	CIRCUITO SAN PABLO
NORESTE	15.90	METROS	COLINDA CON	LOTE 5

Lic. Jesús Ricardo Cisneros Hernández

Notario Público Número 57

Teléfono (871) 716 52 06 Fax 712 01 50
Av. Morelos 779 Poniente Torreón, Coahuila



SUROESTE	15.33	METROS	COLINDA CON	LOTE 2
LOTE 5	SUPERFICIE	92.19	M2	
NOROESTE	4.00	METROS	COLINDA CON	PROPIEDAD PRIVADA
SURESTE	4.00	METROS	COLINDA CON	CIRCUITO SAN PABLO
NORESTE	15.00	METROS	COLINDA CON	CIRCUITO SAN PABLO
SUROESTE	15.00	METROS	COLINDA CON	LOTE 4

MANZANA 15

LOTE 1	SUPERFICIE	82.00	M2	
NOROESTE	8.00	METROS	COLINDA CON	CIRCUITO SAN PABLO
SUROESTE	8.00	METROS	COLINDA CON	CALZADA SANTA FE
NORESTE	15.00	METROS	COLINDA CON	LOTE 2
SUROESTE	15.00	METROS	COLINDA CON	CIRCUITO SAN PABLO
LOTE 2	SUPERFICIE	50.00	M2	
NOROESTE	8.00	METROS	COLINDA CON	CIRCUITO SAN PABLO
SUROESTE	8.00	METROS	COLINDA CON	CALZADA SANTA FE
NORESTE	15.00	METROS	COLINDA CON	LOTE 3
SUROESTE	15.00	METROS	COLINDA CON	LOTE 1
LOTE 3	SUPERFICIE	90.00	M2	
NOROESTE	8.00	METROS	COLINDA CON	LOTE 7 Y CIRCUITO SAN PABLO
SUROESTE	8.00	METROS	COLINDA CON	CALZADA SANTA FE
NORESTE	15.00	METROS	COLINDA CON	LOTE 4
SUROESTE	15.00	METROS	COLINDA CON	LOTE 2
LOTE 4	SUPERFICIE	88.00	M2	
NOROESTE	8.00	METROS	COLINDA CON	LOTE 7
SUROESTE	8.00	METROS	COLINDA CON	CALZADA SANTA FE
NORESTE	15.00	METROS	COLINDA CON	LOTE 5
SUROESTE	15.00	METROS	COLINDA CON	LOTE 3
LOTE 5	SUPERFICIE	88.00	M2	
NOROESTE	8.00	METROS	COLINDA CON	LOTE 7
SUROESTE	8.00	METROS	COLINDA CON	CALZADA SANTA FE
NORESTE	15.00	METROS	COLINDA CON	LOTE 6
SUROESTE	15.00	METROS	COLINDA CON	LOTE 4
LOTE 6	SUPERFICIE	90.00	M2	
NOROESTE	8.00	METROS	COLINDA CON	LOTE 7 Y LOTE 8 MANZANA 15
SUROESTE	8.00	METROS	COLINDA CON	CALZADA SANTA FE
NORESTE	15.00	METROS	COLINDA CON	LOTE 1 MANZANA 16
SUROESTE	15.00	METROS	COLINDA CON	LOTE 5
LOTE 7	SUPERFICIE	92.00	M2	
NOROESTE	15.00	METROS	COLINDA CON	LOTE 8
SUROESTE	15.00	METROS	COLINDA CON	LOTE 3, LOTE 4, LOTE 5 Y LOTE 6
NORESTE	0.00	METROS	COLINDA CON	LOTE 6 MANZANA 16
SUROESTE	8.00	METROS	COLINDA CON	CIRCUITO SAN PABLO
LOTE 8	SUPERFICIE	80.00	M2	
NOROESTE	15.00	METROS	COLINDA CON	LOTE 9
SUROESTE	15.00	METROS	COLINDA CON	LOTE 7
NORESTE	0.00	METROS	COLINDA CON	LOTE 7 MANZANA 16
SUROESTE	8.00	METROS	COLINDA CON	CIRCUITO SAN PABLO
LOTE 9	SUPERFICIE	80.00	M2	
NOROESTE	15.00	METROS	COLINDA CON	LOTE 10
SUROESTE	15.00	METROS	COLINDA CON	LOTE 6
NORESTE	8.00	METROS	COLINDA CON	LOTE 8 MANZANA 16



SUROESTE	0.00	METROS	COLINDA CON	CIRCUITO SAN PABLO
LOTE 10	SUPERFICIE	99.00	M2	
NOROESTE	15.00	METROS	COLINDA CON	LOTE 11
SURESTE	15.00	METROS	COLINDA CON	LOTE 9
NORESTE	8.00	METROS	COLINDA CON	LOTE 9 MANZANA 18
SUROESTE	0.00	METROS	COLINDA CON	CIRCUITO SAN PABLO
LOTE 11	SUPERFICIE	99.00	M2	
NOROESTE	15.00	METROS	COLINDA CON	LOTE 12
SURESTE	15.00	METROS	COLINDA CON	LOTE 10
NORESTE	8.00	METROS	COLINDA CON	LOTE 10 MANZANA 18
SUROESTE	0.00	METROS	COLINDA CON	CIRCUITO SAN PABLO
LOTE 12	SUPERFICIE	99.00	M2	
NOROESTE	15.00	METROS	COLINDA CON	LOTE 13
SUROESTE	15.00	METROS	COLINDA CON	LOTE 11
NORESTE	8.00	METROS	COLINDA CON	LOTE 11 MANZANA 18
SUROESTE	0.00	METROS	COLINDA CON	CIRCUITO SAN PABLO
LOTE 13	SUPERFICIE	99.00	M2	
NOROESTE	15.00	METROS	COLINDA CON	LOTE 14
SUROESTE	15.00	METROS	COLINDA CON	LOTE 12
NORESTE	8.00	METROS	COLINDA CON	LOTE 12 MANZANA 18
SUROESTE	0.00	METROS	COLINDA CON	CIRCUITO SAN PABLO
LOTE 14	SUPERFICIE	99.00	M2	
NOROESTE	15.00	METROS	COLINDA CON	LOTE 15
SUROESTE	15.00	METROS	COLINDA CON	LOTE 13
NORESTE	8.00	METROS	COLINDA CON	LOTE 13 MANZANA 18
SUROESTE	0.00	METROS	COLINDA CON	CIRCUITO SAN PABLO
LOTE 15	SUPERFICIE	99.00	M2	
NOROESTE	15.00	METROS	COLINDA CON	LOTE 16
SUROESTE	15.00	METROS	COLINDA CON	LOTE 14
NORESTE	8.00	METROS	COLINDA CON	LOTE 14 MANZANA 18
SUROESTE	0.00	METROS	COLINDA CON	CIRCUITO SAN PABLO
LOTE 16	SUPERFICIE	99.00	M2	
NOROESTE	15.00	METROS	COLINDA CON	LOTE 17
SUROESTE	15.00	METROS	COLINDA CON	LOTE 15
NORESTE	8.00	METROS	COLINDA CON	LOTE 15 MANZANA 18
SUROESTE	0.00	METROS	COLINDA CON	CIRCUITO SAN PABLO
LOTE 17	SUPERFICIE	99.00	M2	
NOROESTE	15.00	METROS	COLINDA CON	LOTE 18
SUROESTE	15.00	METROS	COLINDA CON	LOTE 16
NORESTE	8.00	METROS	COLINDA CON	LOTE 16 MANZANA 18
SUROESTE	0.00	METROS	COLINDA CON	CIRCUITO SAN PABLO
LOTE 18	SUPERFICIE	99.00	M2	
NOROESTE	15.00	METROS	COLINDA CON	LOTE 19
SUROESTE	15.00	METROS	COLINDA CON	LOTE 17
NORESTE	8.00	METROS	COLINDA CON	LOTE 17 MANZANA 18
SUROESTE	0.00	METROS	COLINDA CON	CIRCUITO SAN PABLO
LOTE 19	SUPERFICIE	99.00	M2	
NOROESTE	15.00	METROS	COLINDA CON	LOTE 20
SUROESTE	15.00	METROS	COLINDA CON	LOTE 18
NORESTE	8.00	METROS	COLINDA CON	LOTE 18 MANZANA 18
SUROESTE	0.00	METROS	COLINDA CON	CIRCUITO SAN PABLO
LOTE 20	SUPERFICIE	99.00	M2	
NOROESTE	15.00	METROS	COLINDA CON	LOTE 21

Lic. Jesús Ricardo Cisneros Hernández

Notario Público Número 57

Teléfono (871) 716 52 06 Fax 712 01 50
Av. Morelos 779 Poniente Torreón, Coahuila



COTEJADO

SURESTE	15.00	METROS	COLINDA CON	LOTE 18
NORESTE	5.00	METROS	COLINDA CON	LOTE 19 MANZANA 15
SUROESTE	5.00	METROS	COLINDA CON	CIRCUITO SAN PABLO
LOTE 21	SUPERFICIE	30.00	M2	
NOROESTE	15.00	METROS	COLINDA CON	LOTE 22
SURESTE	10.00	METROS	COLINDA CON	LOTE 23
NORESTE	5.00	METROS	COLINDA CON	LOTE 24 MANZANA 15
SUROESTE	5.00	METROS	COLINDA CON	CIRCUITO SAN PABLO
LOTE 25	SUPERFICIE	30.00	M2	
NOROESTE	15.00	METROS	COLINDA CON	LOTE 26
SURESTE	10.00	METROS	COLINDA CON	LOTE 27
NORESTE	5.00	METROS	COLINDA CON	LOTE 28 MANZANA 15
SUROESTE	5.00	METROS	COLINDA CON	CIRCUITO SAN PABLO
LOTE 29	SUPERFICIE	30.00	M2	
NOROESTE	15.00	METROS	COLINDA CON	LOTE 30
SURESTE	10.00	METROS	COLINDA CON	LOTE 31
NORESTE	5.00	METROS	COLINDA CON	LOTE 32 MANZANA 15
SUROESTE	5.00	METROS	COLINDA CON	CIRCUITO SAN PABLO
LOTE 33	SUPERFICIE	30.00	M2	
NOROESTE	15.00	METROS	COLINDA CON	LOTE 34
SURESTE	10.00	METROS	COLINDA CON	LOTE 35
NORESTE	5.00	METROS	COLINDA CON	LOTE 36 MANZANA 15
SUROESTE	5.00	METROS	COLINDA CON	CIRCUITO SAN PABLO
LOTE 37	SUPERFICIE	30.00	M2	
NOROESTE	15.00	METROS	COLINDA CON	LOTE 38
SURESTE	10.00	METROS	COLINDA CON	LOTE 39
NORESTE	5.00	METROS	COLINDA CON	LOTE 40 MANZANA 15
SUROESTE	5.00	METROS	COLINDA CON	CIRCUITO SAN PABLO
LOTE 41	SUPERFICIE	30.00	M2	
NOROESTE	15.00	METROS	COLINDA CON	LOTE 42
SURESTE	10.00	METROS	COLINDA CON	LOTE 43
NORESTE	5.00	METROS	COLINDA CON	LOTE 44 MANZANA 15
SUROESTE	5.00	METROS	COLINDA CON	CIRCUITO SAN PABLO
LOTE 45	SUPERFICIE	30.00	M2	
NOROESTE	15.00	METROS	COLINDA CON	LOTE 46
SURESTE	10.00	METROS	COLINDA CON	LOTE 47
NORESTE	5.00	METROS	COLINDA CON	LOTE 48 MANZANA 15
SUROESTE	5.00	METROS	COLINDA CON	CIRCUITO SAN PABLO
LOTE 49	SUPERFICIE	30.00	M2	
NOROESTE	15.00	METROS	COLINDA CON	LOTE 50
SURESTE	10.00	METROS	COLINDA CON	LOTE 51
NORESTE	5.00	METROS	COLINDA CON	LOTE 52 MANZANA 15
SUROESTE	5.00	METROS	COLINDA CON	CIRCUITO SAN PABLO
LOTE 53	SUPERFICIE	30.00	M2	
NOROESTE	15.00	METROS	COLINDA CON	LOTE 54
SURESTE	10.00	METROS	COLINDA CON	LOTE 55
NORESTE	5.00	METROS	COLINDA CON	LOTE 56 MANZANA 15
SUROESTE	5.00	METROS	COLINDA CON	CIRCUITO SAN PABLO



LOTE 21	SUPERFICIE	90.00	M2	
NOROESTE	15.00	METROS	COLINDA CON	LOTE 22
SURESTE	15.00	METROS	COLINDA CON	LOTE 23
NORESTE	5.00	METROS	COLINDA CON	LOTE 23 MANZANA 18
SUROESTE	5.00	METROS	COLINDA CON	CIRCUITO SAN PABLO
LOTE 22	SUPERFICIE	90.00	M2	
NOROESTE	15.00	METROS	COLINDA CON	LOTE 23
SURESTE	15.00	METROS	COLINDA CON	LOTE 21
NORESTE	5.00	METROS	COLINDA CON	LOTE 21 MANZANA 18
SUROESTE	5.00	METROS	COLINDA CON	CIRCUITO SAN PABLO
LOTE 23	SUPERFICIE	91.57	M2	
NOROESTE	15.00	METROS	COLINDA CON	PROPIEDAD PRIVADA
SURESTE	15.00	METROS	COLINDA CON	LOTE 22
NORESTE	5.00	METROS	COLINDA CON	LOTE 23 MANZANA 18
SUROESTE	5.00	METROS	COLINDA CON	CIRCUITO SAN PABLO

CERRADA SAN PEDRO CERRADA E
MANZANA 18

LOTE 1	SUPERFICIE	90.00	M2	
NOROESTE	5.00	METROS	COLINDA CON	LOTE 6
SURESTE	5.00	METROS	COLINDA CON	CALZADA SANTA FE
NORESTE	15.00	METROS	COLINDA CON	LOTE 2
SUROESTE	15.00	METROS	COLINDA CON	LOTE 8 MANZANA 18
LOTE 2	SUPERFICIE	90.00	M2	
NOROESTE	5.00	METROS	COLINDA CON	LOTE 6 Y CIRCUITO SAN PEDRO
SURESTE	5.00	METROS	COLINDA CON	CALZADA SANTA FE
NORESTE	15.00	METROS	COLINDA CON	LOTE 3
SUROESTE	15.00	METROS	COLINDA CON	LOTE 1
LOTE 3	SUPERFICIE	90.00	M2	
NOROESTE	5.00	METROS	COLINDA CON	CIRCUITO SAN PEDRO
SURESTE	5.00	METROS	COLINDA CON	CALZADA SANTA FE
NORESTE	15.00	METROS	COLINDA CON	LOTE 4
SUROESTE	15.00	METROS	COLINDA CON	LOTE 3
LOTE 4	SUPERFICIE	90.00	M2	
NOROESTE	5.00	METROS	COLINDA CON	CIRCUITO SAN PEDRO
SURESTE	5.00	METROS	COLINDA CON	CALZADA SANTA FE
NORESTE	15.00	METROS	COLINDA CON	LOTE 5
SUROESTE	15.00	METROS	COLINDA CON	LOTE 3
LOTE 5	SUPERFICIE	90.00	M2	
NOROESTE	5.00	METROS	COLINDA CON	CIRCUITO SAN PEDRO
SURESTE	5.00	METROS	COLINDA CON	CALZADA SANTA FE
NORESTE	15.00	METROS	COLINDA CON	CIRCUITO SAN PEDRO
SUROESTE	15.00	METROS	COLINDA CON	LOTE 4
LOTE 6	SUPERFICIE	90.00	M2	
NOROESTE	15.00	METROS	COLINDA CON	LOTE 3
SURESTE	15.00	METROS	COLINDA CON	LOTE 1 Y LOTE 2 Y LOTE 8 MANZANA 18
NORESTE	5.00	METROS	COLINDA CON	CIRCUITO SAN PEDRO
SUROESTE	5.00	METROS	COLINDA CON	LOTE 7 MANZANA 18
LOTE 7	SUPERFICIE	90.00	M2	
NOROESTE	15.00	METROS	COLINDA CON	LOTE 6
SURESTE	15.00	METROS	COLINDA CON	LOTE 8
NORESTE	5.00	METROS	COLINDA CON	CIRCUITO SAN PEDRO

Lic. Jesús Ricardo Cisneros Hernández

Notario Público Número 57

Teléfono (871) 716 52 06 Fax 712 01 50
Av. Morelos 779 Poniente Torreón, Coahuila



SUROESTE	8.00	METROS	COLINDA CON	LOTE 4 MANZANA 19
LOTE 1	SUPERFICIE	80.00	M2	
NOROESTE	15.00	METROS	COLINDA CON	LOTE 5
SURESTE	15.00	METROS	COLINDA CON	LOTE 7
NORESTE	5.00	METROS	COLINDA CON	CIRCUITO SAN PEDRO
SUROESTE	8.00	METROS	COLINDA CON	LOTE 1 MANZANA 15
LOTE 8	SUPERFICIE	80.00	M2	
NOROESTE	15.00	METROS	COLINDA CON	LOTE 10
SURESTE	15.00	METROS	COLINDA CON	LOTE 8
NORESTE	5.00	METROS	COLINDA CON	CIRCUITO SAN PEDRO
SUROESTE	8.00	METROS	COLINDA CON	LOTE 10 MANZANA 15
LOTE 14	SUPERFICIE	80.00	M2	
NOROESTE	15.00	METROS	COLINDA CON	LOTE 11
SURESTE	15.00	METROS	COLINDA CON	LOTE 9
NORESTE	5.00	METROS	COLINDA CON	CIRCUITO SAN PEDRO
SUROESTE	8.00	METROS	COLINDA CON	LOTE 11 MANZANA 15
LOTE 11	SUPERFICIE	80.00	M2	
NOROESTE	15.00	METROS	COLINDA CON	LOTE 12
SURESTE	15.00	METROS	COLINDA CON	LOTE 13
NORESTE	5.00	METROS	COLINDA CON	CIRCUITO SAN PEDRO
SUROESTE	8.00	METROS	COLINDA CON	LOTE 12 MANZANA 15
LOTE 12	SUPERFICIE	80.00	M2	
NOROESTE	15.00	METROS	COLINDA CON	LOTE 13
SURESTE	15.00	METROS	COLINDA CON	LOTE 11
NORESTE	5.00	METROS	COLINDA CON	CIRCUITO SAN PEDRO
SUROESTE	8.00	METROS	COLINDA CON	LOTE 13 MANZANA 15
LOTE 13	SUPERFICIE	80.00	M2	
NOROESTE	15.00	METROS	COLINDA CON	LOTE 14
SURESTE	15.00	METROS	COLINDA CON	LOTE 12
NORESTE	5.00	METROS	COLINDA CON	CIRCUITO SAN PEDRO
SUROESTE	8.00	METROS	COLINDA CON	LOTE 14 MANZANA 15
LOTE 14	SUPERFICIE	80.00	M2	
NOROESTE	15.00	METROS	COLINDA CON	LOTE 15
SURESTE	15.00	METROS	COLINDA CON	LOTE 13
NORESTE	5.00	METROS	COLINDA CON	CIRCUITO SAN PEDRO
SUROESTE	8.00	METROS	COLINDA CON	LOTE 13 MANZANA 15
LOTE 15	SUPERFICIE	80.00	M2	
NOROESTE	15.00	METROS	COLINDA CON	LOTE 16
SURESTE	15.00	METROS	COLINDA CON	LOTE 14
NORESTE	5.00	METROS	COLINDA CON	CIRCUITO SAN PEDRO
SUROESTE	8.00	METROS	COLINDA CON	LOTE 14 MANZANA 15
LOTE 16	SUPERFICIE	80.00	M2	
NOROESTE	15.00	METROS	COLINDA CON	LOTE 17
SURESTE	15.00	METROS	COLINDA CON	LOTE 15
NORESTE	5.00	METROS	COLINDA CON	CIRCUITO SAN PEDRO
SUROESTE	8.00	METROS	COLINDA CON	LOTE 17 MANZANA 15
LOTE 17	SUPERFICIE	80.00	M2	
NOROESTE	15.00	METROS	COLINDA CON	LOTE 18
SURESTE	15.00	METROS	COLINDA CON	LOTE 16
NORESTE	5.00	METROS	COLINDA CON	CIRCUITO SAN PEDRO
SUROESTE	8.00	METROS	COLINDA CON	LOTE 18 MANZANA 15
LOTE 18	SUPERFICIE	80.00	M2	
NOROESTE	15.00	METROS	COLINDA CON	LOTE 19



COTEJADO



SURESTE	15.00	METROS	COLINDA CON	LOTE 17
NORESTE	5.00	METROS	COLINDA CON	CIRCUITO SAN PEDRO
SUROESTE	5.00	METROS	COLINDA CON	LOTE 18 MANZANA 15
LOTE 19	SUPERFICIE	90.00	M2	
NOROESTE	15.00	METROS	COLINDA CON	LOTE 20
SURESTE	15.00	METROS	COLINDA CON	LOTE 14
NORESTE	5.00	METROS	COLINDA CON	CIRCUITO SAN PEDRO
SUROESTE	5.00	METROS	COLINDA CON	LOTE 20 MANZANA 15
LOTE 21	SUPERFICIE	90.00	M2	
NOROESTE	15.00	METROS	COLINDA CON	LOTE 21
SURESTE	15.00	METROS	COLINDA CON	LOTE 19
NORESTE	5.00	METROS	COLINDA CON	CIRCUITO SAN PEDRO
SUROESTE	5.00	METROS	COLINDA CON	LOTE 21 MANZANA 15
LOTE 21	SUPERFICIE	90.00	M2	
NOROESTE	15.00	METROS	COLINDA CON	LOTE 22
ORIENTE	15.00	METROS	COLINDA CON	LOTE 20
NORESTE	5.00	METROS	COLINDA CON	CIRCUITO SAN PEDRO
SUROESTE	5.00	METROS	COLINDA CON	LOTE 22 MANZANA 15
LOTE 22	SUPERFICIE	90.00	M2	
NOROESTE	15.00	METROS	COLINDA CON	LOTE 23
SURESTE	15.00	METROS	COLINDA CON	LOTE 21
NORESTE	5.00	METROS	COLINDA CON	CIRCUITO SAN PEDRO
SUROESTE	5.00	METROS	COLINDA CON	LOTE 23 MANZANA 15
LOTE 23	SUPERFICIE	90.00	M2	
NOROESTE	15.00	METROS	COLINDA CON	LOTE 24
SURESTE	15.00	METROS	COLINDA CON	LOTE 22
NORESTE	5.00	METROS	COLINDA CON	CIRCUITO SAN PEDRO
SUROESTE	5.00	METROS	COLINDA CON	LOTE 24 MANZANA 15
LOTE 24	SUPERFICIE	90.00	M2	
NOROESTE	15.00	METROS	COLINDA CON	LOTE 25
SURESTE	15.00	METROS	COLINDA CON	LOTE 23
NORESTE	5.00	METROS	COLINDA CON	CIRCUITO SAN PEDRO
SUROESTE	5.00	METROS	COLINDA CON	LOTE 25 MANZANA 15
LOTE 25	SUPERFICIE	90.00	M2	
NOROESTE	15.00	METROS	COLINDA CON	LOTE 26
SUROESTE	5.00	METROS	COLINDA CON	LOTE 24
NORESTE	5.00	METROS	COLINDA CON	CIRCUITO SAN PEDRO
SUROESTE	5.00	METROS	COLINDA CON	LOTE 26 MANZANA 15
LOTE 26	SUPERFICIE	90.00	M2	
NOROESTE	15.00	METROS	COLINDA CON	LOTE 27
SURESTE	15.00	METROS	COLINDA CON	LOTE 25
NORESTE	5.00	METROS	COLINDA CON	CIRCUITO SAN PEDRO
SUROESTE	5.00	METROS	COLINDA CON	LOTE 27 MANZANA 15
LOTE 27	SUPERFICIE	90.00	M2	
NOROESTE	15.00	METROS	COLINDA CON	LOTE 28
SURESTE	15.00	METROS	COLINDA CON	LOTE 26
NORESTE	5.00	METROS	COLINDA CON	CIRCUITO SAN PEDRO
SUROESTE	5.00	METROS	COLINDA CON	LOTE 28 MANZANA 15
LOTE 28	SUPERFICIE	90.00	M2	
NOROESTE	15.00	METROS	COLINDA CON	LOTE 29
SURESTE	15.00	METROS	COLINDA CON	LOTE 27
NORESTE	5.00	METROS	COLINDA CON	CIRCUITO SAN PEDRO
SUROESTE	5.00	METROS	COLINDA CON	LOTE 29 MANZANA 15

Lic. Jesús Ricardo Cisneros Hernández

Notario Público Número 57

Teléfono (871) 716 52 06 Fax 712 01 50
Av. Morelos 779 Poniente Torreón, Coahuila



COTEJADO

LOTE 28	SUPERFICIE	90.00	M2	
NOROESTE	15.00	METROS	COLINDA CON	LOTE 30
SURESTE	15.00	METROS	COLINDA CON	LOTE 30
NORESTE	8.00	METROS	COLINDA CON	CIRCUITO SAN PEDRO
SUROESTE	8.00	METROS	COLINDA CON	LOTE 30 MANZANA 16
LOTE 29	SUPERFICIE	90.00	M2	
NOROESTE	15.00	METROS	COLINDA CON	LOTE 31
SURESTE	15.00	METROS	COLINDA CON	LOTE 29
NORESTE	8.00	METROS	COLINDA CON	CIRCUITO SAN PEDRO
SUROESTE	8.00	METROS	COLINDA CON	LOTE 31 MANZANA 16
LOTE 30	SUPERFICIE	90.00	M2	
NOROESTE	15.00	METROS	COLINDA CON	LOTE 32
SURESTE	15.00	METROS	COLINDA CON	LOTE 30
NORESTE	8.00	METROS	COLINDA CON	CIRCUITO SAN PEDRO
SUROESTE	8.00	METROS	COLINDA CON	LOTE 32 MANZANA 16
LOTE 31	SUPERFICIE	90.00	M2	
NOROESTE	15.00	METROS	COLINDA CON	PROPIEDAD PRIVADA
SURESTE	15.00	METROS	COLINDA CON	LOTE 31
NORESTE	8.00	METROS	COLINDA CON	CIRCUITO SAN PEDRO
SUROESTE	8.00	METROS	COLINDA CON	LOTE 31 MANZANA 16

MANZANA 17

LOTE 1	SUPERFICIE	90.00	M2	
NOROESTE	15.00	METROS	COLINDA CON	LOTE 2
SURESTE	15.00	METROS	COLINDA CON	CM-2
NORESTE	8.00	METROS	COLINDA CON	LOTE 36
SUROESTE	8.00	METROS	COLINDA CON	CIRCUITO SAN PEDRO
LOTE 2	SUPERFICIE	90.00	M2	
NOROESTE	15.00	METROS	COLINDA CON	LOTE 3
SURESTE	15.00	METROS	COLINDA CON	LOTE 1
NORESTE	8.00	METROS	COLINDA CON	LOTE 35
SUROESTE	8.00	METROS	COLINDA CON	CIRCUITO SAN PEDRO
LOTE 3	SUPERFICIE	90.00	M2	
NOROESTE	15.00	METROS	COLINDA CON	LOTE 4
SURESTE	15.00	METROS	COLINDA CON	LOTE 2
NORESTE	8.00	METROS	COLINDA CON	LOTE 34
SUROESTE	8.00	METROS	COLINDA CON	CIRCUITO SAN PEDRO
LOTE 4	SUPERFICIE	90.00	M2	
NOROESTE	15.00	METROS	COLINDA CON	LOTE 5
SURESTE	15.00	METROS	COLINDA CON	LOTE 3
NORESTE	8.00	METROS	COLINDA CON	LOTE 33
SUROESTE	8.00	METROS	COLINDA CON	CIRCUITO SAN PEDRO
LOTE 5	SUPERFICIE	90.00	M2	
NOROESTE	15.00	METROS	COLINDA CON	LOTE 6
SURESTE	15.00	METROS	COLINDA CON	LOTE 4
NORESTE	8.00	METROS	COLINDA CON	LOTE 32
SUROESTE	8.00	METROS	COLINDA CON	CIRCUITO SAN PEDRO
LOTE 6	SUPERFICIE	90.00	M2	
NOROESTE	15.00	METROS	COLINDA CON	LOTE 7
SURESTE	15.00	METROS	COLINDA CON	LOTE 5
NORESTE	8.00	METROS	COLINDA CON	LOTE 31
SUROESTE	8.00	METROS	COLINDA CON	CIRCUITO SAN PEDRO



LOTE Y	SUPERFICIE	50.00	M2	
NOROESTE	15.00	METROS	COLUMA CON	LOTE 8
SURESTE	15.00	METROS	COLUMA CON	LOTE 8
NORESTE	8.00	METROS	COLUMA CON	LOTE 35
SUROESTE	8.00	METROS	COLUMA CON	CIRCUITO SAN PEDRO
LOTE 6	SUPERFICIE	50.00	M2	
NOROESTE	15.00	METROS	COLUMA CON	LOTE 9
SURESTE	15.00	METROS	COLUMA CON	LOTE 7
NOROESTE	8.00	METROS	COLUMA CON	LOTE 28
SUROESTE	8.00	METROS	COLUMA CON	CIRCUITO SAN PEDRO
LOTE 9	SUPERFICIE	50.00	M2	
NOROESTE	15.00	METROS	COLUMA CON	LOTE 16
SURESTE	15.00	METROS	COLUMA CON	LOTE 8
NORESTE	8.00	METROS	COLUMA CON	LOTE 28
SUROESTE	8.00	METROS	COLUMA CON	CIRCUITO SAN PEDRO
LOTE 10	SUPERFICIE	50.00	M2	
NOROESTE	15.00	METROS	COLUMA CON	LOTE 11
SURESTE	15.00	METROS	COLUMA CON	LOTE 8
NORESTE	8.00	METROS	COLUMA CON	LOTE 27
SUROESTE	8.00	METROS	COLUMA CON	CIRCUITO SAN PEDRO
LOTE 11	SUPERFICIE	50.00	M2	
NOROESTE	15.00	METROS	COLUMA CON	LOTE 13
SURESTE	15.00	METROS	COLUMA CON	LOTE 10
NORESTE	8.00	METROS	COLUMA CON	LOTE 28
SUROESTE	8.00	METROS	COLUMA CON	CIRCUITO SAN PEDRO
LOTE 12	SUPERFICIE	50.00	M2	
NOROESTE	15.00	METROS	COLUMA CON	LOTE 13
SURESTE	15.00	METROS	COLUMA CON	LOTE 11
NORESTE	8.00	METROS	COLUMA CON	LOTE 25
SUROESTE	8.00	METROS	COLUMA CON	CIRCUITO SAN PEDRO
LOTE 13	SUPERFICIE	50.00	M2	
NOROESTE	15.00	METROS	COLUMA CON	LOTE 14
SURESTE	15.00	METROS	COLUMA CON	LOTE 12
NORESTE	8.00	METROS	COLUMA CON	LOTE 24
SUROESTE	8.00	METROS	COLUMA CON	CIRCUITO SAN PEDRO
LOTE 14	SUPERFICIE	50.00	M2	
NOROESTE	15.00	METROS	COLUMA CON	LOTE 18
SURESTE	15.00	METROS	COLUMA CON	LOTE 13
NORESTE	8.00	METROS	COLUMA CON	LOTE 23
SUROESTE	8.00	METROS	COLUMA CON	CIRCUITO SAN PEDRO
LOTE 15	SUPERFICIE	50.00	M2	
NOROESTE	15.00	METROS	COLUMA CON	LOTE 18
SURESTE	15.00	METROS	COLUMA CON	LOTE 14
NORESTE	8.00	METROS	COLUMA CON	LOTE 22
SUROESTE	8.00	METROS	COLUMA CON	CIRCUITO SAN PEDRO
LOTE 16	SUPERFICIE	50.00	M2	
NOROESTE	15.00	METROS	COLUMA CON	LOTE 17
SURESTE	15.00	METROS	COLUMA CON	LOTE 15
NORESTE	8.00	METROS	COLUMA CON	LOTE 21
SUROESTE	8.00	METROS	COLUMA CON	CIRCUITO SAN PEDRO
LOTE 17	SUPERFICIE	50.00	M2	
NOROESTE	15.00	METROS	COLUMA CON	LOTE 18
SURESTE	15.00	METROS	COLUMA CON	LOTE 16

Lic. Jesús Ricardo Cisneros Hernández

Notario Público Número 57

Teléfono (871) 716 52 06 Fax 712 01 50
Av. Morelos 779 Poniente Torreón, Coahuila



COTIZADO

NORESTE	5.00	METROS	COLINDA CON	LOTE 20
SUROESTE	5.00	METROS	COLINDA CON	CIRCUITO SAN PEDRO
LOTE 16	SUPERFICIE	99.30	M2	
NOROESTE	15.00	METROS	COLINDA CON	CIRCUITO SAN PEDRO
SURESTE	15.00	METROS	COLINDA CON	LOTE 17
NOROESTE	5.00	METROS	COLINDA CON	LOTE 18
SUROESTE	5.00	METROS	COLINDA CON	CIRCUITO SAN PEDRO
LOTE 19	SUPERFICIE	99.30	M2	
NOROESTE	15.00	METROS	COLINDA CON	CIRCUITO SAN PEDRO
SURESTE	15.00	METROS	COLINDA CON	LOTE 25
NOROESTE	5.00	METROS	COLINDA CON	CIRCUITO SAN PEDRO
SUROESTE	5.00	METROS	COLINDA CON	LOTE 19
LOTE 20	SUPERFICIE	99.30	M2	
NOROESTE	15.00	METROS	COLINDA CON	LOTE 19
SURESTE	15.00	METROS	COLINDA CON	LOTE 21
NORESTE	5.00	METROS	COLINDA CON	CIRCUITO SAN PEDRO
SUROESTE	5.00	METROS	COLINDA CON	LOTE 17
LOTE 21	SUPERFICIE	99.30	M2	
NOROESTE	15.00	METROS	COLINDA CON	LOTE 20
SURESTE	15.00	METROS	COLINDA CON	LOTE 22
NORESTE	5.00	METROS	COLINDA CON	CIRCUITO SAN PEDRO
SUROESTE	5.00	METROS	COLINDA CON	LOTE 16
LOTE 22	SUPERFICIE	99.30	M2	
NOROESTE	15.00	METROS	COLINDA CON	LOTE 21
SURESTE	15.00	METROS	COLINDA CON	LOTE 23
NORESTE	5.00	METROS	COLINDA CON	CIRCUITO SAN PEDRO
SUROESTE	5.00	METROS	COLINDA CON	LOTE 13
LOTE 23	SUPERFICIE	99.30	M2	
NOROESTE	15.00	METROS	COLINDA CON	LOTE 22
SURESTE	15.00	METROS	COLINDA CON	LOTE 24
NORESTE	5.00	METROS	COLINDA CON	CIRCUITO SAN PEDRO
SUROESTE	5.00	METROS	COLINDA CON	LOTE 14
LOTE 24	SUPERFICIE	99.30	M2	
NOROESTE	15.00	METROS	COLINDA CON	LOTE 23
SURESTE	15.00	METROS	COLINDA CON	LOTE 25
NORESTE	5.00	METROS	COLINDA CON	CIRCUITO SAN PEDRO
SUROESTE	5.00	METROS	COLINDA CON	LOTE 12
LOTE 25	SUPERFICIE	99.30	M2	
NOROESTE	15.00	METROS	COLINDA CON	LOTE 24
SURESTE	15.00	METROS	COLINDA CON	LOTE 26
NORESTE	5.00	METROS	COLINDA CON	CIRCUITO SAN PEDRO
SUROESTE	5.00	METROS	COLINDA CON	LOTE 12
LOTE 26	SUPERFICIE	99.30	M2	
NOROESTE	15.00	METROS	COLINDA CON	LOTE 25
SURESTE	15.00	METROS	COLINDA CON	LOTE 27
NORESTE	5.00	METROS	COLINDA CON	CIRCUITO SAN PEDRO
SUROESTE	5.00	METROS	COLINDA CON	LOTE 11
LOTE 27	SUPERFICIE	99.30	M2	
NOROESTE	15.00	METROS	COLINDA CON	LOTE 28
SURESTE	15.00	METROS	COLINDA CON	LOTE 29
NORESTE	5.00	METROS	COLINDA CON	CIRCUITO SAN PEDRO
SUROESTE	5.00	METROS	COLINDA CON	LOTE 10
LOTE 28	SUPERFICIE	99.30	M2	



NOROESTE	15.00	METROS	COLINDA CON	LOTE 27
SURESTE	15.00	METROS	COLINDA CON	LOTE 29
NORESTE	5.00	METROS	COLINDA CON	CIRCUITO SAN PEDRO
SUROESTE	5.00	METROS	COLINDA CON	LOTE 8
LOTE 22	SUPERFICIE	90.00	M2	
NOROESTE	15.00	METROS	COLINDA CON	LOTE 28
SURESTE	15.00	METROS	COLINDA CON	LOTE 30
NORESTE	5.00	METROS	COLINDA CON	CIRCUITO SAN PEDRO
SUROESTE	5.00	METROS	COLINDA CON	LOTE 9
LOTE 23	SUPERFICIE	90.00	M2	
NOROESTE	15.00	METROS	COLINDA CON	LOTE 29
SURESTE	15.00	METROS	COLINDA CON	LOTE 31
NORESTE	5.00	METROS	COLINDA CON	CIRCUITO SAN PEDRO
SUROESTE	5.00	METROS	COLINDA CON	LOTE 7
LOTE 24	SUPERFICIE	90.00	M2	
NOROESTE	15.00	METROS	COLINDA CON	LOTE 30
SURESTE	15.00	METROS	COLINDA CON	LOTE 32
NORESTE	5.00	METROS	COLINDA CON	CIRCUITO SAN PEDRO
SUROESTE	5.00	METROS	COLINDA CON	LOTE 6
LOTE 25	SUPERFICIE	90.00	M2	
NOROESTE	15.00	METROS	COLINDA CON	LOTE 31
SURESTE	15.00	METROS	COLINDA CON	LOTE 33
NORESTE	5.00	METROS	COLINDA CON	CIRCUITO SAN PEDRO
SUROESTE	5.00	METROS	COLINDA CON	LOTE 5
LOTE 26	SUPERFICIE	90.00	M2	
NOROESTE	15.00	METROS	COLINDA CON	LOTE 32
SURESTE	15.00	METROS	COLINDA CON	LOTE 34
NORESTE	5.00	METROS	COLINDA CON	CIRCUITO SAN PEDRO
SUROESTE	5.00	METROS	COLINDA CON	LOTE 4
LOTE 27	SUPERFICIE	90.00	M2	
NOROESTE	15.00	METROS	COLINDA CON	LOTE 33
SURESTE	15.00	METROS	COLINDA CON	LOTE 35
NORESTE	5.00	METROS	COLINDA CON	CIRCUITO SAN PEDRO
SUROESTE	5.00	METROS	COLINDA CON	LOTE 3
LOTE 28	SUPERFICIE	90.00	M2	
NOROESTE	15.00	METROS	COLINDA CON	LOTE 34
SURESTE	15.00	METROS	COLINDA CON	LOTE 36
NORESTE	5.00	METROS	COLINDA CON	CIRCUITO SAN PEDRO
SUROESTE	5.00	METROS	COLINDA CON	LOTE 2
LOTE 29	SUPERFICIE	90.00	M2	
NOROESTE	15.00	METROS	COLINDA CON	LOTE 35
SURESTE	15.00	METROS	COLINDA CON	CM-2
NORESTE	5.00	METROS	COLINDA CON	CIRCUITO SAN PEDRO
SUROESTE	5.00	METROS	COLINDA CON	LOTE 1

MANZANA 18

LOTE 1	SUPERFICIE	92.00	M2	
NOROESTE	5.00	METROS	COLINDA CON	PROPIEDAD PRIVADA
SURESTE	5.00	METROS	COLINDA CON	CIRCUITO SAN PEDRO
NORESTE	15.00	METROS	COLINDA CON	LOTE 5
SUROESTE	15.00	METROS	COLINDA CON	CIRCUITO SAN PEDRO
LOTE 2	SUPERFICIE	92.10	M2	

Lic. Jesús Ricardo Cisneros Hernández

Notario Público Número 57

Teléfono (871) 716 52 06 Fax 712 01 50
Av. Morelos 779 Poniente Torreón, Coahuila



NOROESTE	9.09	METROS	COLINDA CON	PROPIEDAD PRIVADA
SURESTE	9.09	METROS	COLINDA CON	CIRCUITO SAN PEDRO
NORESTE	15.45	METROS	COLINDA CON	LOTE 3
SUROESTE	15.23	METROS	COLINDA CON	LOTE 1
LOTE 3	SUPERFICIE	93.45	M2	
NOROESTE	9.09	METROS	COLINDA CON	PROPIEDAD PRIVADA
SURESTE	9.09	METROS	COLINDA CON	CIRCUITO SAN PEDRO
NORESTE	15.68	METROS	COLINDA CON	LOTE 4
SUROESTE	15.45	METROS	COLINDA CON	LOTE 2
LOTE 4	SUPERFICIE	94.01	M2	
NOROESTE	9.09	METROS	COLINDA CON	PROPIEDAD PRIVADA
SURESTE	9.09	METROS	COLINDA CON	CIRCUITO SAN PEDRO
NORESTE	15.81	METROS	COLINDA CON	LOTE 5
SUROESTE	15.80	METROS	COLINDA CON	LOTE 3
LOTE 5	SUPERFICIE	95.11	M2	
NOROESTE	9.09	METROS	COLINDA CON	PROPIEDAD PRIVADA
SURESTE	9.09	METROS	COLINDA CON	CIRCUITO SAN PEDRO
NORESTE	15.13	METROS	COLINDA CON	CIRCUITO SAN PEDRO
SUROESTE	15.91	METROS	COLINDA CON	LOTE 4

MANZANA 10

LOTE 1	SUPERFICIE	80.00	M2	
NOROESTE	9.00	METROS	COLINDA CON	CIRCUITO SAN PEDRO
SURESTE	9.00	METROS	COLINDA CON	CALZADA SANTA FE
NORESTE	15.00	METROS	COLINDA CON	LOTE 2
SUROESTE	15.00	METROS	COLINDA CON	CIRCUITO SAN PEDRO
LOTE 2	SUPERFICIE	80.00	M2	
NOROESTE	9.00	METROS	COLINDA CON	CIRCUITO SAN PEDRO
SURESTE	9.00	METROS	COLINDA CON	CALZADA SANTA FE
NORESTE	15.00	METROS	COLINDA CON	LOTE 3
SUROESTE	15.00	METROS	COLINDA CON	LOTE 1
LOTE 3	SUPERFICIE	80.00	M2	
NOROESTE	9.00	METROS	COLINDA CON	CIRCUITO SAN PEDRO
SURESTE	9.00	METROS	COLINDA CON	CALZADA SANTA FE
NORESTE	15.00	METROS	COLINDA CON	LOTE 4
SUROESTE	15.00	METROS	COLINDA CON	LOTE 5
LOTE 4	SUPERFICIE	90.00	M2	
NOROESTE	9.00	METROS	COLINDA CON	LOTE 7 Y CIRCUITO SAN PEDRO
SURESTE	9.00	METROS	COLINDA CON	CALZADA SANTA FE
NORESTE	15.00	METROS	COLINDA CON	LOTE 6
SUROESTE	15.00	METROS	COLINDA CON	LOTE 3
LOTE 5	SUPERFICIE	90.00	M2	
NOROESTE	9.00	METROS	COLINDA CON	LOTE 7
SURESTE	9.00	METROS	COLINDA CON	CALZADA SANTA FE
NORESTE	15.00	METROS	COLINDA CON	LOTE 6
SUROESTE	15.00	METROS	COLINDA CON	LOTE 4
LOTE 6	SUPERFICIE	90.00	M2	
NOROESTE	9.00	METROS	COLINDA CON	LOTE 7 Y LOTE 7 MANZANA 20
SURESTE	9.00	METROS	COLINDA CON	CALZADA SANTA FE
NORESTE	15.00	METROS	COLINDA CON	LOTE 1 MANZANA 20
SUROESTE	15.00	METROS	COLINDA CON	LOTE 5
LOTE 7	SUPERFICIE	105.30	M2	



NOROESTE	15.00	METROS	COLINDA CON	LOTE 8
SURESTE	15.00	METROS	COLINDA CON	LOTE 4, LOTE 6 Y LOTE 8
NORESTE	7.22	METROS	COLINDA CON	LOTE 7 MANZANA 20
SUROESTE	7.22	METROS	COLINDA CON	CIRCUITO SAN PEDRO
LOTE 8	SUPERFICIE	80.00	M2	
NOROESTE	15.00	METROS	COLINDA CON	LOTE 6
SURESTE	15.00	METROS	COLINDA CON	LOTE 7
NORESTE	6.00	METROS	COLINDA CON	LOTE 8 MANZANA 20
SUROESTE	6.00	METROS	COLINDA CON	CIRCUITO SAN PEDRO
LOTE 9	SUPERFICIE	80.00	M2	
NOROESTE	15.00	METROS	COLINDA CON	LOTE 10
SURESTE	15.00	METROS	COLINDA CON	LOTE 8
NORESTE	6.00	METROS	COLINDA CON	LOTE 8 MANZANA 20
SUROESTE	6.00	METROS	COLINDA CON	CIRCUITO SAN PEDRO
LOTE 10	SUPERFICIE	80.00	M2	
NOROESTE	15.00	METROS	COLINDA CON	LOTE 11
SURESTE	15.00	METROS	COLINDA CON	LOTE 8
NORESTE	6.00	METROS	COLINDA CON	LOTE 10 MANZANA 20
SUROESTE	6.00	METROS	COLINDA CON	CIRCUITO SAN PEDRO
LOTE 11	SUPERFICIE	80.00	M2	
NOROESTE	15.00	METROS	COLINDA CON	LOTE 12
SURESTE	15.00	METROS	COLINDA CON	LOTE 10
NORESTE	6.00	METROS	COLINDA CON	LOTE 11 MANZANA 20
SUROESTE	6.00	METROS	COLINDA CON	CIRCUITO SAN PEDRO
LOTE 12	SUPERFICIE	80.00	M2	
NOROESTE	15.00	METROS	COLINDA CON	LOTE 13
SURESTE	15.00	METROS	COLINDA CON	LOTE 11
NORESTE	6.00	METROS	COLINDA CON	LOTE 12 MANZANA 20
SUROESTE	6.00	METROS	COLINDA CON	CIRCUITO SAN PEDRO
LOTE 13	SUPERFICIE	80.00	M2	
NOROESTE	15.00	METROS	COLINDA CON	LOTE 14
SURESTE	15.00	METROS	COLINDA CON	LOTE 12
NORESTE	6.00	METROS	COLINDA CON	LOTE 13 MANZANA 20
SUROESTE	6.00	METROS	COLINDA CON	CIRCUITO SAN PEDRO
LOTE 14	SUPERFICIE	80.00	M2	
NOROESTE	15.00	METROS	COLINDA CON	LOTE 15
SURESTE	15.00	METROS	COLINDA CON	LOTE 13
NORESTE	6.00	METROS	COLINDA CON	LOTE 14 MANZANA 20
SUROESTE	6.00	METROS	COLINDA CON	CIRCUITO SAN PEDRO
LOTE 15	SUPERFICIE	80.00	M2	
NOROESTE	15.00	METROS	COLINDA CON	LOTE 16
SURESTE	15.00	METROS	COLINDA CON	LOTE 14
NORESTE	6.00	METROS	COLINDA CON	LOTE 15 MANZANA 20
SUROESTE	6.00	METROS	COLINDA CON	CIRCUITO SAN PEDRO
LOTE 16	SUPERFICIE	80.00	M2	
NOROESTE	15.00	METROS	COLINDA CON	LOTE 17
SURESTE	15.00	METROS	COLINDA CON	LOTE 15
NORESTE	6.00	METROS	COLINDA CON	LOTE 16 MANZANA 20
SUROESTE	6.00	METROS	COLINDA CON	CIRCUITO SAN PEDRO
LOTE 17	SUPERFICIE	80.00	M2	
NOROESTE	15.00	METROS	COLINDA CON	LOTE 18
SURESTE	15.00	METROS	COLINDA CON	LOTE 16
NORESTE	6.00	METROS	COLINDA CON	LOTE 17 MANZANA 20

Lic. Jesús Ricardo Cisneros Hernández

Notario Público Número 57

Teléfono (871) 716 52 06 Fax 712 01 50
Av. Morelos 779 Poniente Torreón, Coahuila



COTEJADO

SUROESTE	8.00	METROS	COLINDA CON	CIRCUITO SAN PEDRO
LOTE 16	SUPERFICIE	90.00	M2	
NOROESTE	15.00	METROS	COLINDA CON	LOTE 19
SURESTE	15.00	METROS	COLINDA CON	LOTE 17
NORESTE	8.00	METROS	COLINDA CON	LOTE 18 MANZANA 20
SUROESTE	8.00	METROS	COLINDA CON	CIRCUITO SAN PEDRO
LOTE 18	SUPERFICIE	90.00	M2	
NOROESTE	15.00	METROS	COLINDA CON	LOTE 20
SURESTE	15.00	METROS	COLINDA CON	LOTE 18
NORESTE	8.00	METROS	COLINDA CON	LOTE 19 MANZANA 20
SUROESTE	8.00	METROS	COLINDA CON	CIRCUITO SAN PEDRO
LOTE 20	SUPERFICIE	90.00	M2	
NOROESTE	15.00	METROS	COLINDA CON	LOTE 21
SURESTE	15.00	METROS	COLINDA CON	LOTE 19
NORESTE	8.00	METROS	COLINDA CON	LOTE 20 MANZANA 20
SUROESTE	8.00	METROS	COLINDA CON	CIRCUITO SAN PEDRO
LOTE 21	SUPERFICIE	90.00	M2	
NOROESTE	15.00	METROS	COLINDA CON	LOTE 22
SURESTE	15.00	METROS	COLINDA CON	LOTE 20
NORESTE	8.00	METROS	COLINDA CON	LOTE 21 MANZANA 20
SUROESTE	8.00	METROS	COLINDA CON	CIRCUITO SAN PEDRO
LOTE 22	SUPERFICIE	90.00	M2	
NOROESTE	15.00	METROS	COLINDA CON	LOTE 23
SURESTE	15.00	METROS	COLINDA CON	LOTE 21
NORESTE	8.00	METROS	COLINDA CON	LOTE 22 MANZANA 20
SUROESTE	8.00	METROS	COLINDA CON	CIRCUITO SAN PEDRO
LOTE 23	SUPERFICIE	90.00	M2	
NOROESTE	15.00	METROS	COLINDA CON	LOTE 24
SURESTE	15.00	METROS	COLINDA CON	LOTE 22
NORESTE	8.00	METROS	COLINDA CON	LOTE 23 MANZANA 20
SUROESTE	8.00	METROS	COLINDA CON	CIRCUITO SAN PEDRO
LOTE 24	SUPERFICIE	90.00	M2	
NOROESTE	15.00	METROS	COLINDA CON	LOTE 25
SURESTE	15.00	METROS	COLINDA CON	LOTE 23
NORESTE	8.00	METROS	COLINDA CON	LOTE 24 MANZANA 20
SUROESTE	8.00	METROS	COLINDA CON	CIRCUITO SAN PEDRO
LOTE 25	SUPERFICIE	90.00	M2	
NOROESTE	15.00	METROS	COLINDA CON	LOTE 26
SURESTE	15.00	METROS	COLINDA CON	LOTE 24
NORESTE	8.00	METROS	COLINDA CON	LOTE 25 MANZANA 20
SUROESTE	8.00	METROS	COLINDA CON	CIRCUITO SAN PEDRO
LOTE 26	SUPERFICIE	90.00	M2	
NOROESTE	15.00	METROS	COLINDA CON	LOTE 27
SURESTE	15.00	METROS	COLINDA CON	LOTE 25
NORESTE	8.00	METROS	COLINDA CON	LOTE 26 MANZANA 20
SUROESTE	8.00	METROS	COLINDA CON	CIRCUITO SAN PEDRO
LOTE 27	SUPERFICIE	90.00	M2	
NOROESTE	15.00	METROS	COLINDA CON	LOTE 28
SURESTE	15.00	METROS	COLINDA CON	LOTE 26
NORESTE	8.00	METROS	COLINDA CON	LOTE 27 MANZANA 20
SUROESTE	8.00	METROS	COLINDA CON	CIRCUITO SAN PEDRO
LOTE 28	SUPERFICIE	90.00	M2	
NOROESTE	15.00	METROS	COLINDA CON	LOTE 29





SURESTE	15.00	METROS	COLINDA CON	LOTE 27
NORESTE	4.00	METROS	COLINDA CON	LOTE 28 MANZANA 20
SUROESTE	5.00	METROS	COLINDA CON	CIRCUITO SAN PEDRO
LOTE 29	SUPERFICIE	80.00	M2	
NORDESTE	15.00	METROS	COLINDA CON	LOTE 30
SURESTE	10.00	METROS	COLINDA CON	LOTE 28
NORESTE	5.00	METROS	COLINDA CON	LOTE 29 MANZANA 21
SUROESTE	5.00	METROS	COLINDA CON	CIRCUITO SAN PEDRO
LOTE 30	SUPERFICIE	80.00	M2	
NORDESTE	15.00	METROS	COLINDA CON	LOTE 31
SURESTE	15.00	METROS	COLINDA CON	LOTE 30
NORESTE	4.00	METROS	COLINDA CON	LOTE 32 MANZANA 22
SUROESTE	5.00	METROS	COLINDA CON	CIRCUITO SAN PEDRO
LOTE 31	SUPERFICIE	90.00	M2	
NORDESTE	15.00	METROS	COLINDA CON	LOTE 32
SURESTE	15.00	METROS	COLINDA CON	LOTE 30
NORESTE	5.00	METROS	COLINDA CON	LOTE 31 MANZANA 22
SUROESTE	5.00	METROS	COLINDA CON	CIRCUITO SAN PEDRO
LOTE 32	SUPERFICIE	90.00	M2	
NORDESTE	15.00	METROS	COLINDA CON	LOTE 33
SURESTE	15.00	METROS	COLINDA CON	LOTE 31
NORESTE	4.00	METROS	COLINDA CON	LOTE 32 MANZANA 20
SUROESTE	5.00	METROS	COLINDA CON	CIRCUITO SAN PEDRO
LOTE 33	SUPERFICIE	100.00	M2	
NORDESTE	15.00	METROS	COLINDA CON	PROPIEDAD PRIVADA
SURESTE	15.00	METROS	COLINDA CON	LOTE 32
NORESTE	7.28	METROS	COLINDA CON	LOTE 33 MANZANA 25
SUROESTE	5.00	METROS	COLINDA CON	CIRCUITO SAN PEDRO

**CERRADA SAN MATEO CERRADA 8
MANZANA 35**

LOTE 1	SUPERFICIE	80.00	M2	
NORDESTE	5.00	METROS	COLINDA CON	LOTE 7
SURESTE	5.00	METROS	COLINDA CON	CALZADA SANTA FE
NORESTE	15.00	METROS	COLINDA CON	LOTE 3
SUROESTE	15.00	METROS	COLINDA CON	LOTE 6 MANZANA 19
LOTE 2	SUPERFICIE	80.00	M2	
NORDESTE	5.00	METROS	COLINDA CON	LOTE 7
SURESTE	5.00	METROS	COLINDA CON	CALZADA SANTA FE
NORESTE	15.00	METROS	COLINDA CON	LOTE 3
SUROESTE	15.00	METROS	COLINDA CON	LOTE 1
LOTE 3	SUPERFICIE	80.00	M2	
NORDESTE	5.00	METROS	COLINDA CON	LOTE 7 Y CIRCUITO SAN MATEO
SURESTE	5.00	METROS	COLINDA CON	CALZADA SANTA FE
NORESTE	15.00	METROS	COLINDA CON	LOTE 4
SUROESTE	15.00	METROS	COLINDA CON	LOTE 2
LOTE 4	SUPERFICIE	80.00	M2	
NORDESTE	5.00	METROS	COLINDA CON	CIRCUITO SAN MATEO
SURESTE	5.00	METROS	COLINDA CON	CALZADA SANTA FE
NORESTE	15.00	METROS	COLINDA CON	LOTE 5
SUROESTE	15.00	METROS	COLINDA CON	LOTE 3
LOTE 5	SUPERFICIE	80.00	M2	

Lic. Jesús Ricardo Cisneros Hernández

Notario Público Número 57

Teléfono (871) 716 52 06 Fax 712 01 50
Av. Morelos 779 Poniente Torreón, Coahuila



NOROESTE	6.00	METROS	COLUMBA CON	CIRCUITO SAN MATEO
SURESTE	6.00	METROS	COLUMBA CON	CALZADA SANTA FE
NORESTE	15.00	METROS	COLUMBA CON	LOTE 3
SUROESTE	15.00	METROS	COLUMBA CON	LOTE 4
LOTE 5	SUPERFICIE	80.00	M2	
NOROESTE	6.00	METROS	COLUMBA CON	CIRCUITO SAN MATEO
SURESTE	6.00	METROS	COLUMBA CON	CALZADA SANTA FE
NORESTE	15.00	METROS	COLUMBA CON	CIRCUITO SAN MATEO
SUROESTE	15.00	METROS	COLUMBA CON	LOTE 5
LOTE 7	SUPERFICIE	100.00	M2	
NOROESTE	15.00	METROS	COLUMBA CON	LOTE 6
SURESTE	15.00	METROS	COLUMBA CON	LOTE 1, LOTE 2 Y LOTE 3 MANZANA 19
NORESTE	7.22	METROS	COLUMBA CON	CIRCUITO SAN MATEO
SUROESTE	7.22	METROS	COLUMBA CON	LOTE 7 MANZANA 19
LOTE 8	SUPERFICIE	80.00	M2	
NOROESTE	15.00	METROS	COLUMBA CON	LOTE 9
SURESTE	15.00	METROS	COLUMBA CON	LOTE 7
NORESTE	6.00	METROS	COLUMBA CON	CIRCUITO SAN MATEO
SUROESTE	6.00	METROS	COLUMBA CON	LOTE 8 MANZANA 19
LOTE 9	SUPERFICIE	90.00	M2	
NOROESTE	15.00	METROS	COLUMBA CON	LOTE 10
SURESTE	15.00	METROS	COLUMBA CON	LOTE 8
NORESTE	6.00	METROS	COLUMBA CON	CIRCUITO SAN MATEO
SUROESTE	6.00	METROS	COLUMBA CON	LOTE 9 MANZANA 19
LOTE 10	SUPERFICIE	80.00	M2	
NOROESTE	15.00	METROS	COLUMBA CON	LOTE 11
SURESTE	15.00	METROS	COLUMBA CON	LOTE 8
NORESTE	6.00	METROS	COLUMBA CON	CIRCUITO SAN MATEO
SUROESTE	6.00	METROS	COLUMBA CON	LOTE 10 MANZANA 19
LOTE 11	SUPERFICIE	90.00	M2	
NOROESTE	15.00	METROS	COLUMBA CON	LOTE 12
SURESTE	15.00	METROS	COLUMBA CON	LOTE 10
NORESTE	6.00	METROS	COLUMBA CON	CIRCUITO SAN MATEO
SUROESTE	6.00	METROS	COLUMBA CON	LOTE 11 MANZANA 19
LOTE 12	SUPERFICIE	80.00	M2	
NOROESTE	15.00	METROS	COLUMBA CON	LOTE 13
SURESTE	15.00	METROS	COLUMBA CON	LOTE 11
NORESTE	6.00	METROS	COLUMBA CON	CIRCUITO SAN MATEO
SUROESTE	6.00	METROS	COLUMBA CON	LOTE 12 MANZANA 19
LOTE 13	SUPERFICIE	80.00	M2	
NOROESTE	15.00	METROS	COLUMBA CON	LOTE 14
SURESTE	15.00	METROS	COLUMBA CON	LOTE 12
NORESTE	6.00	METROS	COLUMBA CON	CIRCUITO SAN MATEO
SUROESTE	6.00	METROS	COLUMBA CON	LOTE 13 MANZANA 19
LOTE 14	SUPERFICIE	90.00	M2	
NOROESTE	15.00	METROS	COLUMBA CON	LOTE 15
SURESTE	15.00	METROS	COLUMBA CON	LOTE 13
NORESTE	6.00	METROS	COLUMBA CON	CIRCUITO SAN MATEO
SUROESTE	6.00	METROS	COLUMBA CON	LOTE 14 MANZANA 19
LOTE 15	SUPERFICIE	80.00	M2	
NOROESTE	15.00	METROS	COLUMBA CON	LOTE 16
SURESTE	15.00	METROS	COLUMBA CON	LOTE 14
NORESTE	6.00	METROS	COLUMBA CON	CIRCUITO SAN MATEO
SUROESTE	6.00	METROS	COLUMBA CON	LOTE 15 MANZANA 19
LOTE 16	SUPERFICIE	80.00	M2	
NOROESTE	15.00	METROS	COLUMBA CON	LOTE 17
SURESTE	15.00	METROS	COLUMBA CON	LOTE 16
NORESTE	6.00	METROS	COLUMBA CON	CIRCUITO SAN MATEO
SUROESTE	6.00	METROS	COLUMBA CON	LOTE 16 MANZANA 19



SURDESTE	4.00	METROS	COLINDA CON	LOTE 15 MANZANA 19
LOTE 16	SUPERFICIE	80.00	M2	
NORDESTE	15.00	METROS	COLINDA CON	LOTE 17
SURESTE	15.00	METROS	COLINDA CON	LOTE 18
NORESTE	5.00	METROS	COLINDA CON	CIRCUITO SAN MATEO
SURDESTE	5.00	METROS	COLINDA CON	LOTE 16 MANZANA 19
LOTE 17	SUPERFICIE	80.00	M2	
NORDESTE	15.00	METROS	COLINDA CON	LOTE 19
SURESTE	15.00	METROS	COLINDA CON	LOTE 18
NORESTE	5.00	METROS	COLINDA CON	CIRCUITO SAN MATEO
SURDESTE	5.00	METROS	COLINDA CON	LOTE 17 MANZANA 19
LOTE 18	SUPERFICIE	80.00	M2	
NORDESTE	15.00	METROS	COLINDA CON	LOTE 19
SURESTE	15.00	METROS	COLINDA CON	LOTE 17
NORESTE	5.00	METROS	COLINDA CON	CIRCUITO SAN MATEO
SURDESTE	5.00	METROS	COLINDA CON	LOTE 18 MANZANA 19
LOTE 19	SUPERFICIE	80.00	M2	
NORDESTE	15.00	METROS	COLINDA CON	LOTE 20
SURESTE	15.00	METROS	COLINDA CON	LOTE 18
NORESTE	5.00	METROS	COLINDA CON	CIRCUITO SAN MATEO
SURDESTE	5.00	METROS	COLINDA CON	LOTE 19 MANZANA 19
LOTE 20	SUPERFICIE	80.00	M2	
NORDESTE	15.00	METROS	COLINDA CON	LOTE 21
SURESTE	15.00	METROS	COLINDA CON	LOTE 19
NORESTE	5.00	METROS	COLINDA CON	CIRCUITO SAN MATEO
SURDESTE	5.00	METROS	COLINDA CON	LOTE 20 MANZANA 19
LOTE 21	SUPERFICIE	80.00	M2	
NORDESTE	15.00	METROS	COLINDA CON	LOTE 22
SURESTE	15.00	METROS	COLINDA CON	LOTE 20
NORESTE	5.00	METROS	COLINDA CON	CIRCUITO SAN MATEO
SURDESTE	5.00	METROS	COLINDA CON	LOTE 21 MANZANA 19
LOTE 22	SUPERFICIE	80.00	M2	
NORDESTE	15.00	METROS	COLINDA CON	LOTE 23
SURESTE	15.00	METROS	COLINDA CON	LOTE 21
NORESTE	5.00	METROS	COLINDA CON	CIRCUITO SAN MATEO
SURDESTE	5.00	METROS	COLINDA CON	LOTE 22 MANZANA 19
LOTE 23	SUPERFICIE	80.00	M2	
NORDESTE	15.00	METROS	COLINDA CON	LOTE 24
SURESTE	15.00	METROS	COLINDA CON	LOTE 22
NORESTE	5.00	METROS	COLINDA CON	CIRCUITO SAN MATEO
SURDESTE	5.00	METROS	COLINDA CON	LOTE 23 MANZANA 19
LOTE 24	SUPERFICIE	80.00	M2	
NORDESTE	15.00	METROS	COLINDA CON	LOTE 25
SURESTE	15.00	METROS	COLINDA CON	LOTE 23
NORESTE	5.00	METROS	COLINDA CON	CIRCUITO SAN MATEO
SURDESTE	5.00	METROS	COLINDA CON	LOTE 24 MANZANA 19
LOTE 25	SUPERFICIE	80.00	M2	
NORDESTE	15.00	METROS	COLINDA CON	LOTE 26
SURESTE	15.00	METROS	COLINDA CON	LOTE 24
NORESTE	5.00	METROS	COLINDA CON	CIRCUITO SAN MATEO
SURDESTE	5.00	METROS	COLINDA CON	LOTE 25 MANZANA 19
LOTE 26	SUPERFICIE	80.00	M2	
NORDESTE	15.00	METROS	COLINDA CON	LOTE 27

Lic. Jesús Ricardo Cisneros Hernández

Notario Público Número 57

Teléfono (871) 716 52 06 Fax 712 01 50
Av. Morelos 779 Poniente Torreón, Coahuila



COTEJADO



COTEJADO

SURESTE	15.00	METROS	COLINDA CON	LOTE 25
NORESTE	5.00	METROS	COLINDA CON	CIRCUITO SAN MATEO
SUROESTE	5.00	METROS	COLINDA CON	LOTE 26 MANZANA 19
LOTE 27	SUPERFICIE	30.00	M2	
NOROESTE	15.00	METROS	COLINDA CON	LOTE 26
SURESTE	15.00	METROS	COLINDA CON	LOTE 26
NORESTE	5.00	METROS	COLINDA CON	CIRCUITO SAN MATEO
SUROESTE	5.00	METROS	COLINDA CON	LOTE 27 MANZANA 19
LOTE 28	SUPERFICIE	30.00	M2	
NOROESTE	15.00	METROS	COLINDA CON	LOTE 26
SURESTE	15.00	METROS	COLINDA CON	LOTE 27
NORESTE	5.00	METROS	COLINDA CON	CIRCUITO SAN MATEO
SUROESTE	5.00	METROS	COLINDA CON	LOTE 28 MANZANA 19
LOTE 29	SUPERFICIE	30.00	M2	
NOROESTE	15.00	METROS	COLINDA CON	LOTE 30
SURESTE	15.00	METROS	COLINDA CON	LOTE 29
NORESTE	5.00	METROS	COLINDA CON	CIRCUITO SAN MATEO
SUROESTE	5.00	METROS	COLINDA CON	LOTE 29 MANZANA 19
LOTE 30	SUPERFICIE	30.00	M2	
NOROESTE	15.00	METROS	COLINDA CON	LOTE 31
SURESTE	15.00	METROS	COLINDA CON	LOTE 30
NORESTE	5.00	METROS	COLINDA CON	CIRCUITO SAN MATEO
SUROESTE	5.00	METROS	COLINDA CON	LOTE 30 MANZANA 19
LOTE 31	SUPERFICIE	30.00	M2	
NOROESTE	15.00	METROS	COLINDA CON	LOTE 32
SURESTE	15.00	METROS	COLINDA CON	LOTE 31
NORESTE	5.00	METROS	COLINDA CON	CIRCUITO SAN MATEO
SUROESTE	5.00	METROS	COLINDA CON	LOTE 31 MANZANA 19
LOTE 32	SUPERFICIE	30.00	M2	
NOROESTE	15.00	METROS	COLINDA CON	LOTE 33
SURESTE	15.00	METROS	COLINDA CON	LOTE 32
NORESTE	5.00	METROS	COLINDA CON	CIRCUITO SAN MATEO
SUROESTE	5.00	METROS	COLINDA CON	LOTE 32 MANZANA 19
LOTE 33	SUPERFICIE	106.72	M2	
NOROESTE	15.00	METROS	COLINDA CON	PROPIEDAD PRIVADA
SURESTE	15.00	METROS	COLINDA CON	LOTE 32
NORESTE	7.23	METROS	COLINDA CON	CIRCUITO SAN MATEO
SUROESTE	7.23	METROS	COLINDA CON	LOTE 33 MANZANA 19

MANZANA 21

LOTE 1	SUPERFICIE	150.93	M2	
NOROESTE	5.71	METROS	COLINDA CON	CIRCUITO SAN MATEO
SURESTE	5.71	METROS	COLINDA CON	LOTE 2
NORESTE	15.00	METROS	COLINDA CON	LOTE 2
SUROESTE	15.00	METROS	COLINDA CON	CIRCUITO SAN MATEO
LOTE 2	SUPERFICIE	80.65	M2	
NOROESTE	5.00	METROS	COLINDA CON	CIRCUITO SAN MATEO
SURESTE	5.00	METROS	COLINDA CON	LOTE 3
NORESTE	15.00	METROS	COLINDA CON	LOTE 3
SUROESTE	15.00	METROS	COLINDA CON	LOTE 1
LOTE 3	SUPERFICIE	80.20	M2	
NOROESTE	5.00	METROS	COLINDA CON	CIRCUITO SAN MATEO



SURESTE	6.00	METROS	COLINDA CON	LOTE 4
NORESTE	16.00	METROS	COLINDA CON	LOTE 4
SUROESTE	16.00	METROS	COLINDA CON	LOTE 2
LOTE 4	SUPERFICIE	80.00	M2	
NOROESTE	6.00	METROS	COLINDA CON	CIRCUITO SAN MATEO
SURESTE	6.00	METROS	COLINDA CON	LOTE 7
NORESTE	16.00	METROS	COLINDA CON	LOTE 8
SUROESTE	16.00	METROS	COLINDA CON	LOTE 6
LOTE 5	SUPERFICIE	80.00	M2	
NOROESTE	6.00	METROS	COLINDA CON	CIRCUITO SAN MATEO
SURESTE	6.00	METROS	COLINDA CON	LOTE 7
NORESTE	16.00	METROS	COLINDA CON	LOTE 8
SUROESTE	16.00	METROS	COLINDA CON	LOTE 4
LOTE 6	SUPERFICIE	80.00	M2	
NOROESTE	6.71	METROS	COLINDA CON	CIRCUITO SAN MATEO
SURESTE	6.71	METROS	COLINDA CON	LOTE 7
NORESTE	13.00	METROS	COLINDA CON	CIRCUITO SAN MATEO
SUROESTE	13.00	METROS	COLINDA CON	LOTE 8
LOTE 7	SUPERFICIE	112.28	M2	
NOROESTE	18.71	METROS	COLINDA CON	LOTE 4, LOTE 5 Y LOTE 6
SURESTE	18.71	METROS	COLINDA CON	CM-1
NORESTE	6.00	METROS	COLINDA CON	CIRCUITO SAN MATEO
SUROESTE	6.00	METROS	COLINDA CON	LOTE 8
LOTE 8	SUPERFICIE	112.28	M2	
NOROESTE	18.71	METROS	COLINDA CON	LOTE 1, LOTE 5 Y LOTE 6
SURESTE	18.71	METROS	COLINDA CON	CM-1
NORESTE	6.00	METROS	COLINDA CON	LOTE 7
SUROESTE	6.00	METROS	COLINDA CON	CIRCUITO SAN MATEO

MANEANA 22

LOTE 1	SUPERFICIE	83.18	M2	
NOROESTE	6.21	METROS	COLINDA CON	CIRCUITO SAN MATEO
SURESTE	6.21	METROS	COLINDA CON	LOTE 12
NORESTE	13.00	METROS	COLINDA CON	LOTE 2
SUROESTE	13.00	METROS	COLINDA CON	CIRCUITO SAN MATEO
LOTE 2	SUPERFICIE	69.83	M2	
NOROESTE	6.00	METROS	COLINDA CON	CIRCUITO SAN MATEO
SURESTE	6.00	METROS	COLINDA CON	LOTE 11
NORESTE	13.00	METROS	COLINDA CON	LOTE 3
SUROESTE	13.00	METROS	COLINDA CON	LOTE 1
LOTE 3	SUPERFICIE	60.00	M2	
NOROESTE	6.00	METROS	COLINDA CON	CIRCUITO SAN MATEO
SURESTE	6.00	METROS	COLINDA CON	LOTE 10
NORESTE	16.00	METROS	COLINDA CON	LOTE 4
SUROESTE	16.00	METROS	COLINDA CON	LOTE 2
LOTE 4	SUPERFICIE	60.00	M2	
NOROESTE	6.00	METROS	COLINDA CON	CIRCUITO SAN MATEO
SURESTE	6.00	METROS	COLINDA CON	LOTE 8
NORESTE	16.00	METROS	COLINDA CON	LOTE 5
SUROESTE	16.00	METROS	COLINDA CON	LOTE 3
LOTE 5	SUPERFICIE	60.00	M2	
NOROESTE	6.00	METROS	COLINDA CON	CIRCUITO SAN MATEO

Lic. Jesús Ricardo Cisneros Hernández

Notario Público Número 57

Teléfono (871) 716 52 06 Fax 712 01 50
Av. Morelos 779 Poniente Torreón, Coahuila



COTEJADO



COTEJADO

SURESTE	6.00	METROS	COLINDA CON	LOTE 6
NORESTE	12.00	METROS	COLINDA CON	LOTE 8
SUROESTE	15.00	METROS	COLINDA CON	LOTE 4
LOTE 4	SUPERFICIE	188.15	M2	
NOROESTE	7.21	METROS	COLINDA CON	CIRCUITO SAN MATEO
SURNORTE	7.21	METROS	COLINDA CON	LOTE 7
NORESTE	15.00	METROS	COLINDA CON	CIRCUITO SAN MATEO
SUROESTE	15.00	METROS	COLINDA CON	LOTE 5
LOTE 7	SUPERFICIE	108.15	M2	
NOROESTE	7.21	METROS	COLINDA CON	LOTE 8
SURNORTE	7.21	METROS	COLINDA CON	CIRCUITO SAN MATEO
NORESTE	15.00	METROS	COLINDA CON	CIRCUITO SAN MATEO
SUROESTE	15.00	METROS	COLINDA CON	LOTE 8
LOTE 8	SUPERFICIE	90.00	M2	
NOROESTE	6.00	METROS	COLINDA CON	LOTE 5
SURESTE	6.00	METROS	COLINDA CON	CIRCUITO SAN MATEO
NORESTE	15.00	METROS	COLINDA CON	LOTE 7
SUROESTE	15.00	METROS	COLINDA CON	LOTE 9
LOTE 9	SUPERFICIE	88.00	M2	
NOROESTE	6.00	METROS	COLINDA CON	LOTE 4
SURESTE	6.00	METROS	COLINDA CON	CIRCUITO SAN MATEO
NORESTE	15.00	METROS	COLINDA CON	LOTE 8
SUROESTE	15.00	METROS	COLINDA CON	LOTE 10
LOTE 10	SUPERFICIE	90.00	M2	
NOROESTE	6.00	METROS	COLINDA CON	LOTE 3
SURESTE	6.00	METROS	COLINDA CON	CIRCUITO SAN MATEO
NORESTE	15.00	METROS	COLINDA CON	LOTE 9
SUROESTE	15.00	METROS	COLINDA CON	LOTE 11
LOTE 11	SUPERFICIE	90.00	M2	
NOROESTE	6.00	METROS	COLINDA CON	LOTE 2
SURESTE	6.00	METROS	COLINDA CON	CIRCUITO SAN MATEO
NORESTE	15.00	METROS	COLINDA CON	LOTE 10
SUROESTE	15.00	METROS	COLINDA CON	LOTE 12
LOTE 12	SUPERFICIE	80.15	M2	
NOROESTE	6.21	METROS	COLINDA CON	LOTE 1
SURESTE	6.21	METROS	COLINDA CON	CIRCUITO SAN MATEO
NORESTE	15.00	METROS	COLINDA CON	LOTE 11
SUROESTE	15.00	METROS	COLINDA CON	CIRCUITO SAN MATEO

MANZANA 23

LOTE 1	SUPERFICIE	90.15	M2	
NOROESTE	6.21	METROS	COLINDA CON	CIRCUITO SAN MATEO
SURESTE	6.21	METROS	COLINDA CON	LOTE 12
NORESTE	15.00	METROS	COLINDA CON	LOTE 2
SUROESTE	15.00	METROS	COLINDA CON	CIRCUITO SAN MATEO
LOTE 2	SUPERFICIE	90.00	M2	
NOROESTE	6.00	METROS	COLINDA CON	CIRCUITO SAN MATEO
SURESTE	6.00	METROS	COLINDA CON	LOTE 11
NORESTE	15.00	METROS	COLINDA CON	LOTE 3
SUROESTE	15.00	METROS	COLINDA CON	LOTE 1
LOTE 3	SUPERFICIE	90.00	M2	
NOROESTE	6.00	METROS	COLINDA CON	CIRCUITO SAN MATEO



SURESTE	0.00	METROS	COLINDA CON	LOTE 16
NORESTE	15.00	METROS	COLINDA CON	LOTE 4
SUROESTE	15.00	METROS	COLINDA CON	LOTE 2
LOTE 4	SUPERFICIE	60.00	M2	
NOROCSTE	0.00	METROS	COLINDA CON	CIRCUITO SAN MATEO
SURESTE	0.00	METROS	COLINDA CON	LOTE 2
NORESTE	15.00	METROS	COLINDA CON	LOTE 3
SUROESTE	15.00	METROS	COLINDA CON	LOTE 3
LOTE 5	SUPERFICIE	60.00	M2	
NOROCSTE	0.00	METROS	COLINDA CON	CIRCUITO SAN MATEO
SURESTE	0.00	METROS	COLINDA CON	LOTE 2
NORESTE	15.00	METROS	COLINDA CON	LOTE 3
SUROESTE	15.00	METROS	COLINDA CON	LOTE 4
LOTE 6	SUPERFICIE	108.15	M2	
NOROCSTE	7.21	METROS	COLINDA CON	CIRCUITO SAN MATEO
SURESTE	7.21	METROS	COLINDA CON	LOTE 7
NORESTE	15.00	METROS	COLINDA CON	CIRCUITO SAN MATEO
SUROESTE	15.00	METROS	COLINDA CON	LOTE 8
LOTE 7	SUPERFICIE	108.15	M2	
NOROCSTE	7.21	METROS	COLINDA CON	LOTE 8
SURESTE	7.21	METROS	COLINDA CON	CIRCUITO SAN MATEO
NORESTE	15.00	METROS	COLINDA CON	CIRCUITO SAN MATEO
SUROESTE	15.00	METROS	COLINDA CON	LOTE 8
LOTE 8	SUPERFICIE	90.00	M2	
NOROCSTE	0.00	METROS	COLINDA CON	LOTE 5
SURESTE	0.00	METROS	COLINDA CON	CIRCUITO SAN MATEO
NORESTE	15.00	METROS	COLINDA CON	LOTE 7
SUROESTE	15.00	METROS	COLINDA CON	LOTE 6
LOTE 9	SUPERFICIE	85.00	M2	
NOROCSTE	0.00	METROS	COLINDA CON	LOTE 4
SURESTE	0.00	METROS	COLINDA CON	CIRCUITO SAN MATEO
NORESTE	15.00	METROS	COLINDA CON	LOTE 8
SUROESTE	15.00	METROS	COLINDA CON	LOTE 10
LOTE 10	SUPERFICIE	85.00	M2	
NOROCSTE	0.00	METROS	COLINDA CON	LOTE 5
SURESTE	0.00	METROS	COLINDA CON	CIRCUITO SAN MATEO
NORESTE	15.00	METROS	COLINDA CON	LOTE 8
SUROESTE	15.00	METROS	COLINDA CON	LOTE 11
LOTE 11	SUPERFICIE	85.00	M2	
NOROCSTE	0.00	METROS	COLINDA CON	LOTE 2
SURESTE	0.00	METROS	COLINDA CON	CIRCUITO SAN MATEO
NORESTE	15.00	METROS	COLINDA CON	LOTE 10
SUROESTE	15.00	METROS	COLINDA CON	LOTE 12
LOTE 12	SUPERFICIE	60.15	M2	
NOROCSTE	0.21	METROS	COLINDA CON	LOTE 1
SURESTE	0.21	METROS	COLINDA CON	CIRCUITO SAN MATEO
NORESTE	15.00	METROS	COLINDA CON	LOTE 11
SUROESTE	15.00	METROS	COLINDA CON	CIRCUITO SAN MATEO

MANZANA 24

LOTE 1	SUPERFICIE	85.80	M2	
NOROCSTE	0.21	METROS	COLINDA CON	PROPIEDAD PRIVADA

Lic. Jesús Ricardo Cisneros Hernández

Notario Público Número 57

Teléfono (871) 716 52 06 Fax 712 01 50
Av. Morelos 779 Poniente Torreón, Coahuila



COTEJADO



COTEJADO

SURESTE	9.21	METROS	COLINDA CON	CIRCUITO SAN MATEO
NORESTE	15.53	METROS	COLINDA CON	LOTE 2
SUROESTE	15.58	METROS	COLINDA CON	CIRCUITO SAN MATEO
LOTE 3	SUPERFICIE	82.01	M2	
NOROESTE	8.00	METROS	COLINDA CON	PROPIEDAD PRIVADA
SURESTE	9.99	METROS	COLINDA CON	CIRCUITO SAN MATEO
NORESTE	15.47	METROS	COLINDA CON	LOTE 8
SUROESTE	15.03	METROS	COLINDA CON	LOTE 1
LOTE 5	SUPERFICIE	82.30	M2	
NOROESTE	8.00	METROS	COLINDA CON	PROPIEDAD PRIVADA
SURESTE	8.00	METROS	COLINDA CON	CIRCUITO SAN MATEO
NORESTE	15.39	METROS	COLINDA CON	LOTE 4
SUROESTE	10.47	METROS	COLINDA CON	LOTE 2
LOTE 6	SUPERFICIE	81.84	M2	
NOROESTE	8.00	METROS	COLINDA CON	PROPIEDAD PRIVADA
SURESTE	8.00	METROS	COLINDA CON	CIRCUITO SAN MATEO
NORESTE	15.22	METROS	COLINDA CON	LOTE 8
SUROESTE	15.50	METROS	COLINDA CON	LOTE 3
LOTE 5	SUPERFICIE	86.96	M2	
NOROESTE	8.00	METROS	COLINDA CON	PROPIEDAD PRIVADA
SURESTE	8.00	METROS	COLINDA CON	CIRCUITO SAN MATEO
NORESTE	15.10	METROS	COLINDA CON	LOTE 8
SUROESTE	15.22	METROS	COLINDA CON	LOTE 4
LOTE 8	SUPERFICIE	108.55	M2	
NOROESTE	7.21	METROS	COLINDA CON	PROPIEDAD PRIVADA
SURESTE	7.21	METROS	COLINDA CON	CIRCUITO SAN MATEO
NORESTE	14.97	METROS	COLINDA CON	CIRCUITO SAN MATEO
SUROESTE	15.10	METROS	COLINDA CON	LOTE 8

MANZANA 26

LOTE 1	SUPERFICIE	80.90	M2	
NOROESTE	8.00	METROS	COLINDA CON	CIRCUITO SAN MATEO
SURESTE	8.00	METROS	COLINDA CON	CALZADA SANTA FE
NORESTE	15.00	METROS	COLINDA CON	LOTE 2
SUROESTE	15.90	METROS	COLINDA CON	CIRCUITO SAN MATEO
LOTE 2	SUPERFICIE	90.00	M2	
NOROESTE	8.00	METROS	COLINDA CON	CIRCUITO SAN MATEO
SURESTE	8.00	METROS	COLINDA CON	CALZADA SANTA FE
NORESTE	15.00	METROS	COLINDA CON	LOTE 3
SUROESTE	15.00	METROS	COLINDA CON	LOTE 1
LOTE 3	SUPERFICIE	80.00	M2	
NOROESTE	8.00	METROS	COLINDA CON	CIRCUITO SAN MATEO
SURESTE	8.00	METROS	COLINDA CON	CALZADA SANTA FE
NORESTE	15.00	METROS	COLINDA CON	LOTE 4
SUROESTE	15.00	METROS	COLINDA CON	LOTE 2
LOTE 4	SUPERFICIE	80.00	M2	
NOROESTE	8.00	METROS	COLINDA CON	CIRCUITO SAN MATEO
SURESTE	8.00	METROS	COLINDA CON	CALZADA SANTA FE
NORESTE	15.00	METROS	COLINDA CON	LOTE 5
SUROESTE	15.00	METROS	COLINDA CON	LOTE 3
LOTE 5	SUPERFICIE	80.00	M2	
NOROESTE	8.00	METROS	COLINDA CON	LOTE 5 Y CIRCUITO SAN MATEO



SURESTE	8.00	METROS	COLINDA CON	CALZADA SANTA FE
NORESTE	15.00	METROS	COLINDA CON	LOTE 2
SUROESTE	15.00	METROS	COLINDA CON	LOTE 4
LOTE 1	SUPERFICIE	90.00	M2	
NOROESTE	6.00	METROS	COLINDA CON	LOTE 1
SUROESTE	6.00	METROS	COLINDA CON	CALZADA SANTA FE
NORESTE	15.00	METROS	COLINDA CON	LOTE 7
SUROESTE	15.00	METROS	COLINDA CON	LOTE 5
LOTE 1	SUPERFICIE	91.87	M2	
NOROESTE	6.00	METROS	COLINDA CON	LOTE 5
SURESTE	0.00	METROS	COLINDA CON	CALZADA SANTA FE
NOROESTE	15.00	METROS	COLINDA CON	PROPIEDAD PRIVADA
SUROESTE	15.00	METROS	COLINDA CON	LOTE 5
LOTE 8	SUPERFICIE	129.31	M2	
NOROESTE	17.19	METROS	COLINDA CON	LOTE 9
SURESTE	15.51	METROS	COLINDA CON	LOTE 5, LOTE 8 Y LOTE 7
NORESTE	7.50	METROS	COLINDA CON	PROPIEDAD PRIVADA
SUROESTE	7.50	METROS	COLINDA CON	CIRCUITO SAN MATEO
LOTE 9	SUPERFICIE	109.91	M2	
NOROESTE	17.11	METROS	COLINDA CON	LOTE 10
SURESTE	17.19	METROS	COLINDA CON	LOTE 8
NORESTE	0.00	METROS	COLINDA CON	PROPIEDAD PRIVADA
SUROESTE	0.00	METROS	COLINDA CON	CIRCUITO SAN MATEO
LOTE 10	SUPERFICIE	102.37	M2	
NOROESTE	17.22	METROS	COLINDA CON	LOTE 11
SUROESTE	17.11	METROS	COLINDA CON	LOTE 9
NORESTE	0.00	METROS	COLINDA CON	PROPIEDAD PRIVADA
SUROESTE	0.00	METROS	COLINDA CON	CIRCUITO SAN MATEO
LOTE 11	SUPERFICIE	101.85	M2	
NOROESTE	18.80	METROS	COLINDA CON	LOTE 12
SURESTE	17.20	METROS	COLINDA CON	LOTE 10
NORESTE	0.00	METROS	COLINDA CON	PROPIEDAD PRIVADA
SUROESTE	0.00	METROS	COLINDA CON	CIRCUITO SAN MATEO
LOTE 12	SUPERFICIE	101.33	M2	
NOROESTE	18.84	METROS	COLINDA CON	LOTE 13
SURESTE	18.80	METROS	COLINDA CON	LOTE 11
NORESTE	0.00	METROS	COLINDA CON	PROPIEDAD PRIVADA
SUROESTE	0.00	METROS	COLINDA CON	CIRCUITO SAN MATEO
LOTE 13	SUPERFICIE	105.80	M2	
NOROESTE	18.78	METROS	COLINDA CON	LOTE 14
SURESTE	18.84	METROS	COLINDA CON	LOTE 12
NORESTE	0.00	METROS	COLINDA CON	PROPIEDAD PRIVADA
SUROESTE	0.00	METROS	COLINDA CON	CIRCUITO SAN MATEO
LOTE 14	SUPERFICIE	105.28	M2	
NOROESTE	18.97	METROS	COLINDA CON	LOTE 15
SURESTE	18.76	METROS	COLINDA CON	LOTE 13
NORESTE	0.00	METROS	COLINDA CON	PROPIEDAD PRIVADA
SUROESTE	0.00	METROS	COLINDA CON	CIRCUITO SAN MATEO
LOTE 15	SUPERFICIE	98.76	M2	
NOROESTE	18.58	METROS	COLINDA CON	LOTE 16
SURESTE	18.87	METROS	COLINDA CON	LOTE 14
NORESTE	0.00	METROS	COLINDA CON	PROPIEDAD PRIVADA
SUROESTE	0.00	METROS	COLINDA CON	CIRCUITO SAN MATEO

Lic. Jesús Ricardo Cisneros Hernández

Notario Público Número 57

Teléfono (871) 716 52 06 Fax 712 01 50
Av. Morelos 779 Poniente Torreón, Coahuila



COTEJADO

LOTE 14	SUPERFICIE	88.23	M2	
NOROESTE	18.49	METROS	COLINDA CON	LOTE 17
SURESTE	18.39	METROS	COLINDA CON	LOTE 16
NORESTE	8.00	METROS	COLINDA CON	PROPIEDAD PRIVADA
SUROESTE	8.00	METROS	COLINDA CON	CIRCUITO SAN MATEO
LOTE 17	SUPERFICIE	88.71	M2	
NOROESTE	18.41	METROS	COLINDA CON	LOTE 19
SURESTE	18.30	METROS	COLINDA CON	LOTE 18
NORESTE	8.00	METROS	COLINDA CON	PROPIEDAD PRIVADA
SUROESTE	8.00	METROS	COLINDA CON	CIRCUITO SAN MATEO
LOTE 18	SUPERFICIE	88.78	M2	
NOROESTE	18.32	METROS	COLINDA CON	LOTE 19
SURESTE	18.41	METROS	COLINDA CON	LOTE 17
NORESTE	8.00	METROS	COLINDA CON	PROPIEDAD PRIVADA
SUROESTE	8.00	METROS	COLINDA CON	CIRCUITO SAN MATEO
LOTE 19	SUPERFICIE	87.66	M2	
NOROESTE	18.33	METROS	COLINDA CON	LOTE 20
SURESTE	18.32	METROS	COLINDA CON	LOTE 18
NORESTE	8.00	METROS	COLINDA CON	PROPIEDAD PRIVADA
SUROESTE	8.00	METROS	COLINDA CON	CIRCUITO SAN MATEO
LOTE 20	SUPERFICIE	87.14	M2	
NOROESTE	18.10	METROS	COLINDA CON	LOTE 21
SURESTE	18.30	METROS	COLINDA CON	LOTE 19
NORESTE	8.00	METROS	COLINDA CON	PROPIEDAD PRIVADA
SUROESTE	8.00	METROS	COLINDA CON	CIRCUITO SAN MATEO
LOTE 21	SUPERFICIE	86.41	M2	
NOROESTE	18.06	METROS	COLINDA CON	LOTE 22
SURESTE	18.15	METROS	COLINDA CON	LOTE 20
NORESTE	8.00	METROS	COLINDA CON	PROPIEDAD PRIVADA
SUROESTE	8.00	METROS	COLINDA CON	CIRCUITO SAN MATEO
LOTE 22	SUPERFICIE	85.09	M2	
NOROESTE	17.97	METROS	COLINDA CON	LOTE 23
SURESTE	18.00	METROS	COLINDA CON	LOTE 21
NORESTE	8.00	METROS	COLINDA CON	PROPIEDAD PRIVADA
SUROESTE	8.00	METROS	COLINDA CON	CIRCUITO SAN MATEO
LOTE 23	SUPERFICIE	85.67	M2	
NOROESTE	17.88	METROS	COLINDA CON	LOTE 24
SURESTE	17.97	METROS	COLINDA CON	LOTE 22
NORESTE	8.00	METROS	COLINDA CON	PROPIEDAD PRIVADA
SUROESTE	8.00	METROS	COLINDA CON	CIRCUITO SAN MATEO
LOTE 24	SUPERFICIE	85.04	M2	
NOROESTE	17.88	METROS	COLINDA CON	LOTE 25
SURESTE	17.88	METROS	COLINDA CON	LOTE 23
NORESTE	8.00	METROS	COLINDA CON	PROPIEDAD PRIVADA
SUROESTE	8.00	METROS	COLINDA CON	CIRCUITO SAN MATEO
LOTE 25	SUPERFICIE	84.52	M2	
NOROESTE	17.71	METROS	COLINDA CON	LOTE 26
SURESTE	17.80	METROS	COLINDA CON	LOTE 24
NORESTE	8.00	METROS	COLINDA CON	PROPIEDAD PRIVADA
SUROESTE	8.00	METROS	COLINDA CON	CIRCUITO SAN MATEO
LOTE 26	SUPERFICIE	84.00	M2	
NOROESTE	17.62	METROS	COLINDA CON	LOTE 27
SURESTE	17.71	METROS	COLINDA CON	LOTE 25



NORESTE	6.00	METROS	COLUMA CON	PROPIEDAD PRIVADA
SUROESTE	6.00	METROS	COLUMA CON	CIRCUITO SAN MATEO
LOTE 27	SUPERFICIE	93.47	M2	
NORESTE	15.54	METROS	COLUMA CON	LOTE 29
SURESTE	15.52	METROS	COLUMA CON	LOTE 26
NORESTE	6.00	METROS	COLUMA CON	PROPIEDAD PRIVADA
SUROESTE	6.00	METROS	COLUMA CON	CIRCUITO SAN MATEO
LOTE 28	SUPERFICIE	82.83	M2	
NORESTE	15.43	METROS	COLUMA CON	LOTE 28
SURESTE	15.54	METROS	COLUMA CON	LOTE 27
NORESTE	6.00	METROS	COLUMA CON	PROPIEDAD PRIVADA
SUROESTE	6.00	METROS	COLUMA CON	CIRCUITO SAN MATEO
LOTE 29	SUPERFICIE	92.43	M2	
NORESTE	15.38	METROS	COLUMA CON	LOTE 30
SURESTE	15.43	METROS	COLUMA CON	LOTE 38
NORESTE	6.00	METROS	COLUMA CON	PROPIEDAD PRIVADA
SUROESTE	6.00	METROS	COLUMA CON	CIRCUITO SAN MATEO
LOTE 30	SUPERFICIE	91.59	M2	
NORESTE	15.27	METROS	COLUMA CON	LOTE 31
SURESTE	15.36	METROS	COLUMA CON	LOTE 39
NORESTE	6.00	METROS	COLUMA CON	PROPIEDAD PRIVADA
SUROESTE	6.00	METROS	COLUMA CON	CIRCUITO SAN MATEO
LOTE 31	SUPERFICIE	91.36	M2	
NORESTE	15.19	METROS	COLUMA CON	LOTE 32
SURESTE	15.27	METROS	COLUMA CON	LOTE 30
NORESTE	6.00	METROS	COLUMA CON	PROPIEDAD PRIVADA
SUROESTE	6.00	METROS	COLUMA CON	CIRCUITO SAN MATEO
LOTE 32	SUPERFICIE	90.95	M2	
NORESTE	15.10	METROS	COLUMA CON	LOTE 33
SURESTE	15.19	METROS	COLUMA CON	LOTE 31
NORESTE	6.00	METROS	COLUMA CON	PROPIEDAD PRIVADA
SUROESTE	6.00	METROS	COLUMA CON	CIRCUITO SAN MATEO
LOTE 33	SUPERFICIE	90.95	M2	
NORESTE	15.01	METROS	COLUMA CON	LOTE 34
SURESTE	15.10	METROS	COLUMA CON	LOTE 32
NORESTE	6.00	METROS	COLUMA CON	PROPIEDAD PRIVADA
SUROESTE	6.00	METROS	COLUMA CON	CIRCUITO SAN MATEO
LOTE 34	SUPERFICIE	89.87	M2	
NORESTE	14.93	METROS	COLUMA CON	PROPIEDAD PRIVADA
SURESTE	15.01	METROS	COLUMA CON	LOTE 33
NORESTE	6.00	METROS	COLUMA CON	PROPIEDAD PRIVADA
SUROESTE	6.00	METROS	COLUMA CON	CIRCUITO SAN MATEO

CESSIONES MUNICIPALES

CM.1	SUPERFICIE	742.30	M2	
NORESTE	37.42	METROS	COLUMA CON	LOTE 7 Y LOTE 8 MANZANA 21
SURESTE	37.42	METROS	COLUMA CON	CIRCUITO SAN MATEO
NORESTE	15.84	METROS	COLUMA CON	CIRCUITO SAN MATEO
SUROESTE	15.84	METROS	COLUMA CON	CIRCUITO SAN MATEO
CM.2	SUPERFICIE	641.57	M2	
NORESTE	38.08	METROS	COLUMA CON	LOTE 1 Y LOTE 20 MANZANA 17
SURESTE	38.08	METROS	COLUMA CON	CIRCUITO SAN PEDRO

Lic. Jesús Ricardo Cisneros Hernández

Notario Público Número 57

Teléfono (871) 716 52 06 Fax 712 01 50
Av. Morelos 779 Poniente Torreón, Coahuila



NORESTE	18.37	METROS	COLINDA CON	CIRCUITO SAN PEDRO
SUROESTE	16.37	METROS	COLINDA CON	CIRCUITO SAN PEDRO
CM-3	SUPERFICIE	990.94	M2	
NOROESTE	30.00	METROS	COLINDA CON	LOTE 1 Y LOTE 34 MANZANA 12
SURESTE	30.00	METROS	COLINDA CON	CIRCUITO SAN PABLO
NORESTE	16.70	METROS	COLINDA CON	CIRCUITO SAN PABLO
SUROESTE	16.71	METROS	COLINDA CON	CIRCUITO SAN PABLO
CM-4	SUPERFICIE	578.00	M2	
NOROESTE	32.00	METROS	COLINDA CON	LOTE 1 Y LOTE 34 MANZANA 12
SURESTE	32.00	METROS	COLINDA CON	CIRCUITO SAN LUCAS
NORESTE	16.00	METROS	COLINDA CON	CIRCUITO SAN LUCAS
SUROESTE	16.00	METROS	COLINDA CON	CIRCUITO SAN LUCAS
CM-5	SUPERFICIE	540.00	M2	
NOROESTE	30.00	METROS	COLINDA CON	LOTE 1 Y LOTE 34 MANZANA 5
SURESTE	30.00	METROS	COLINDA CON	CIRCUITO SAN JUAN
NORESTE	16.00	METROS	COLINDA CON	CIRCUITO SAN JUAN
SUROESTE	16.00	METROS	COLINDA CON	CIRCUITO SAN JUAN
CM-6	SUPERFICIE	498.27	M2	
NOROESTE	30.00	METROS	COLINDA CON	LOTE 1 Y LOTE 38 MANZANA 9
SURESTE	30.00	METROS	COLINDA CON	CIRCUITO SAN JOSE
NORESTE	16.04	METROS	COLINDA CON	CIRCUITO SAN JOSE
SUROESTE	16.04	METROS	COLINDA CON	CIRCUITO SAN JOSE
CM-7	SUPERFICIE	1852.00	M2	
NOROESTE	26.14	METROS	COLINDA CON	PROPIEDAD PRIVADA
NOROESTE	6.00	METROS	COLINDA CON	PROPIEDAD PRIVADA
SURESTE	17.00	METROS	COLINDA CON	LOTE 30 MANZANA 1
NORESTE	22.00	METROS	COLINDA CON	CIRCUITO SAN JOSE
NOROESTE	CURVA 15.14	METROS	COLINDA CON	CIRCUITO SAN JOSE
NORESTE	15.00	METROS	COLINDA CON	LOTE 21 MANZANA 1
SUROESTE	27.27	METROS	COLINDA CON	PROPIEDAD PRIVADA
CM-8	SUPERFICIE	111.80	M2	
NOROESTE	12.25	METROS	COLINDA CON	CALZADA SANTA FE
NORTE	CURVA 2.00	METROS	COLINDA CON	CALZADA SANTA FE
SURESTE	16.08	METROS	COLINDA CON	CICLOVA
NORESTE	3.38	METROS	COLINDA CON	CALZADA SANTA FE
SUROESTE	7.81	METROS	COLINDA CON	CAMELLÓN CENTRAL
CM-9	SUPERFICIE	76.12	M2	
NOROESTE	13.81	METROS	COLINDA CON	CALZADA SANTA FE
NORTE	CURVA 2.00	METROS	COLINDA CON	CALZADA SANTA FE
DESTE	CURVA 2.00	METROS	COLINDA CON	CALZADA SANTA FE
SUROESTE	17.85	METROS	COLINDA CON	CICLOVA
NORESTE	2.18	METROS	COLINDA CON	CALZADA SANTA FE
SUROESTE	2.30	METROS	COLINDA CON	CALZADA SANTA FE
CM-10	SUPERFICIE	378.71	M2	
NOROESTE	11.19	METROS	COLINDA CON	CALZADA SANTA FE
NORTE	CURVA 2.00	METROS	COLINDA CON	CALZADA SANTA FE
DESTE	CURVA 2.00	METROS	COLINDA CON	CALZADA SANTA FE
SUROESTE	14.32	METROS	COLINDA CON	CICLOVA
SUROESTE	6.00	METROS	COLINDA CON	CICLOVA
NORESTE	3.51	METROS	COLINDA CON	CALZADA SANTA FE
SUROESTE	3.12	METROS	COLINDA CON	CALZADA SANTA FE
CM-11	SUPERFICIE	60.00	M2	
NOROESTE	10.36	METROS	COLINDA CON	CALZADA SANTA FE



NORTE	CURVA 2.00	METROS	COLINDA CON	CALZADA SANTA FE
OESTE	CURVA 2.00	METROS	COLINDA CON	CALZADA SANTA FE
SURESTE	14.48	METROS	COLINDA CON	CIQLOVA
NORESTE	2.59	METROS	COLINDA CON	CALZADA SANTA FE
SUROESTE	2.82	METROS	COLINDA CON	CALZADA SANTA FE
CM-12	SUPERFICIE	377.88	M2	
NORDESTE	50.81	METROS	COLINDA CON	CALZADA SANTA FE
NORTE	CURVA 2.00	METROS	COLINDA CON	CALZADA SANTA FE
OESTE	CURVA 2.00	METROS	COLINDA CON	CALZADA SANTA FE
SURESTE	36.34	METROS	COLINDA CON	CIQLOVA
SURESTE	18.58	METROS	COLINDA CON	CIQLOVA
NORESTE	4.77	METROS	COLINDA CON	CALZADA SANTA FE
SUROESTE	8.16	METROS	COLINDA CON	CALZADA SANTA FE
CM-13	SUPERFICIE	50.34	M2	
NORDESTE	10.38	METROS	COLINDA CON	CALZADA SANTA FE
NORTE	CURVA 2.00	METROS	COLINDA CON	CALZADA SANTA FE
OESTE	CURVA 2.00	METROS	COLINDA CON	CALZADA SANTA FE
SURESTE	14.38	METROS	COLINDA CON	CIQLOVA
NORESTE	1.84	METROS	COLINDA CON	CALZADA SANTA FE
SUROESTE	1.89	METROS	COLINDA CON	CALZADA SANTA FE
CM-14	SUPERFICIE	331.83	M2	
NORDESTE	44.91	METROS	COLINDA CON	CALZADA SANTA FE
NORTE	CURVA 2.00	METROS	COLINDA CON	CALZADA SANTA FE
OESTE	CURVA 2.00	METROS	COLINDA CON	CALZADA SANTA FE
SURESTE	48.81	METROS	COLINDA CON	CIQLOVA
NORESTE	4.77	METROS	COLINDA CON	CALZADA SANTA FE
SUROESTE	4.86	METROS	COLINDA CON	CALZADA SANTA FE
CM-15	SUPERFICIE	21.87	M2	
NORDESTE	14.38	METROS	COLINDA CON	CALZADA SANTA FE
NORTE	CURVA 2.00	METROS	COLINDA CON	CALZADA SANTA FE
OESTE	CURVA 2.00	METROS	COLINDA CON	CALZADA SANTA FE
SURESTE	22.39	METROS	COLINDA CON	CIQLOVA
NORESTE	1.55	METROS	COLINDA CON	CALZADA SANTA FE
SUROESTE	1.88	METROS	COLINDA CON	CALZADA SANTA FE
CM-16	SUPERFICIE	404.88	M2	
NORDESTE	31.50	METROS	COLINDA CON	CALZADA SANTA FE
NORTE	CURVA 2.00	METROS	COLINDA CON	CALZADA SANTA FE
OESTE	CURVA 2.00	METROS	COLINDA CON	CALZADA SANTA FE
SURESTE	75.90	METROS	COLINDA CON	CIQLOVA
NORESTE	4.54	METROS	COLINDA CON	CALZADA SANTA FE
SUROESTE	4.48	METROS	COLINDA CON	CALZADA SANTA FE
CM-17	SUPERFICIE	510.58	M2	
NORDESTE	74.05	METROS	COLINDA CON	CALZADA SANTA FE
NORTE	CURVA 2.00	METROS	COLINDA CON	CALZADA SANTA FE
OESTE	CURVA 2.00	METROS	COLINDA CON	CALZADA SANTA FE
SURESTE	70.22	METROS	COLINDA CON	CIQLOVA
NORESTE	4.82	METROS	COLINDA CON	CALZADA SANTA FE
SUROESTE	4.81	METROS	COLINDA CON	CALZADA SANTA FE
CM-18	SUPERFICIE	273.02	M2	
NORDESTE	36.82	METROS	COLINDA CON	CALZADA SANTA FE
OESTE	CURVA 2.00	METROS	COLINDA CON	CALZADA SANTA FE
SURESTE	36.75	METROS	COLINDA CON	CIQLOVA
NORESTE	7.50	METROS	COLINDA CON	PROPIEDAD PRIVADA

Lic. Jesús Ricardo Cisneros Hernández

Notario Público Número 57

Teléfono (871) 716 52 06 Fax 712 01 50
Av. Morelos 779 Poniente Torreón, Coahuila

SUROESTE

478 METROS

COLINDA CON

CALZADA SANTA FE

Resumen de la lotificación del fraccionamiento habitacional
denominado: SANTA FE;

Concepto	Superficie	%Área Total	%Área Vendible	Nº de Lotes
Área vendible	57,540.12	56.48	100.00	618.00
Área de cesión	8,681.22	8.48	15.01	17.00
Área de	35,852.95	35.05	62.06	
Utilidades				
Superficie Total	102,414.29	100%	100%	

AVISO DE PRIVACIDAD

Para observar las disposiciones de la Ley Federal de Protección de Datos Personales en Posesión de los Particulares y de la Ley de Acceso a la Información Pública y Protección de Datos Personales para el Estado de Coahuila que, en su caso, apliquen a los notarios públicos, hago de su conocimiento el siguiente AVISO DE PRIVACIDAD:

I. Todas las personas que comparecen ante el Notario Público a celebrar un acto jurídico por disposición legal deberán proporcionar sus nombres, apellidos, edad, lugar de nacimiento, estado civil, nacionalidad, profesión, ocupación, Registro Federal de Contribuyente, Cédula Única de Registro de Población, su identificación oficial con fotografía y, en su caso, su condición migratoria.

También, según el acto de que se trate, deberán de proporcionar su correo electrónico, número telefónico, antecedentes de propiedad de bienes muebles e inmuebles, créditos, ingresos, números de cuentas bancarias, activos, pasivos; así como los datos personales de su cónyuge, hijos, padres, herederos, legatarios y beneficiarios.

En los negocios jurídicos en los que participan personas morales se deberán de proporcionar la denominación o razón social, el domicilio, el nombre de los socios, el monto del capital social, los nombres de los administradores, el Registro Federal de Contribuyente; así como los demás datos que el acto requiera.

Además, están obligados legalmente a exhibir los documentos originales o en copia certificada, relativos a los datos antes señalados que se requieran de conformidad con las leyes aplicables al acto que se pretende celebrar.

II. Los datos personales que recibamos son para satisfacer los requisitos establecidos en las leyes, reglamentos, criterios jurisprudenciales y doctrinales para la existencia, validez y obligatoriedad de los actos que se celebren en la Notaría Pública; así como aquella información y documentación que una de las partes celebrantes exija de la otra.

III. Por disposición legal el tratamiento de los datos personales que recibamos es el siguiente: --

Se señalan en los documentos notariales que pueden ser las escrituras públicas que forman parte del protocolo, o ex actas fuera de protocolo.

El protocolo de los notarios públicos está constituido por las hojas sueltas en las cuales se señalan las escrituras; los libros formados con las hojas sueltas; el apéndice que se forma con copias de la documentación proporcionada relativa a cada una de las escrituras.

De las escrituras públicas se toman los testimonios que se entregan a las partes a que legalmente les correspondan; y, en su caso, copias certificadas a la otra parte y según se requiera legalmente, a los Registros Públicos de la Propiedad y a otras dependencias de los gobiernos municipal, estatal y federal.

Por último periódicamente se envían todos los elementos que conforman el protocolo a la Dirección de Notarías del Estado de Coahuila de Zaragoza.

Respecto a las actas fuera de protocolo el original se entrega al solicitante y, en su caso, otra tanto o una copia a la otra parte, la notaría pública conserva otra en su archivo y se envía una copia a la Dirección de Notarías del Estado de Coahuila de Zaragoza.

IV. Por disposición legal una vez elaborados y firmados los documentos notariales, no pueden modificarse los datos personales, ni restringirse la circulación de los testimonios y actas fuera de protocolo; por tanto, según el caso, se refieren a los partes de un contrato privado, acta o administrativo; o bien serán necesarios para el desarrollo del acto de que se trata, o para proteger los intereses de las partes, o para cumplir con las obligaciones contractuales en dichos documentos.

No obstante lo anterior, ponemos a su disposición el siguiente teléfono y correo electrónico para cualquier aclaración o duda: Tel.: (871) 716-52-05, E-mail: oahadn57@gmail.com

CERTIFICACIONES

Yo, el Notario Público, certifico y doy fe de lo siguiente:

I. El acto que antecede fue celebrado en mi presencia en la forma y términos asentados. El Compareciente es a mi juicio hábil y capaz, porque no presenta ninguna incapacidad natural y no tengo noticias de incapacidades civiles. - II. Exhibió los documentos originales citados en el cuerpo de este documento. Agregaré copias certificadas al apéndice de esta escritura. Las transcripciones y citas concuerdan fiel y correctamente con los originales que fuere a la vista para ese objeto y devolví a su presentante. III. El Compareciente leyó el aviso de confidencialidad y autorizó el uso de sus datos personales y los de la Sociedad. IV. También leyó íntegramente esta escritura. Le expliqué su valor y alcance legales; y que el pago de honorarios, gastos y los derechos de inscripción es un requisito que debe cumplir previamente para poder inscribir el primer testimonio en el Registro Público de la Propiedad y del Comercio, de esta ciudad. Bien impuesto y enterado, ante mí, la ratificó y para debida constancia firmó con su puño y letra este instrumento público. _____
DOY FE. _____

PROMOTORA VALLE HERMOSO, S.A. DE C.V. Representada por: Firma ilegible - Ingeniero ROGELIO BARRIOS HINOJOSA, Presidente.- PASÓ ANTE MÍ.- Firma ilegible - Licenciado JESÚS RICARDO CISNEROS HERNÁNDEZ.- Titular de la Notaría Pública número 57. _____
Rúbricas y Sellos de la Notaría. _____

En la ciudad de Torreón, Coahuila, hoy 06, seis, de marzo del año 2024, dos mil veinticuatro, en que se cumplieron los requisitos de leyes, autorizo definitivamente la presente escritura. DOY FE.- Licenciado JESÚS RICARDO CISNEROS HERNÁNDEZ.- Titular de la Notaría Pública número 57.- Firma y sello de autorizar del Notario Público. _____

ES EL PRIMER TESTIMONIO QUE CERTIFICO FUE FIEL Y CORRECTAMENTE SACADO DE SU ORIGINAL AL CUAL ME REMITO. VA EN (35), TREINTA Y CINCO, FOJAS ÚTILES, DEBIDAMENTE SELLADAS, RUBRICADAS Y COTEJADAS. SE EXPIDE EN LA CIUDAD DE TORREÓN, COAHUILA A LOS (06), SEIS, DÍAS DEL MES DE MARZO DEL AÑO 2024, DOS MIL VEINTICUATRO, PARA USOS DE LA SOCIEDAD MERCANTIL DENOMINADA: PROMOTORA VALLE HERMOSO, S.A. DE C.V., _____
DOY FE. _____

Licenciado JESÚS RICARDO CISNEROS HERNÁNDEZ
Titular de la Notaría Pública número 57.





**GÓMEZ
PALACIO**

**CIUDAD
CON ESTRELLA**

Exp. Administrativo
Oficio No.: SA/007/2024
Asunto: Certificación

A QUIEN CORRESPONDA:

El suscrito LIC. VICENTE REYES SOLÍS, Secretario del Republicano Ayuntamiento de Gómez Palacio, Dgo., con fundamento en el Artículo 85, Fracción VIII de la Ley Orgánica del Municipio Libre del Estado de Durango, -----

CERTIFICA

Que en la Sesión Ordinaria, celebrada el día 11 de enero de 2024 el H. Cabildo tomó el Acuerdo que a continuación se transcribe: "588.- Se aprueba por Unanimidad de conformidad con los Artículos 134 y 214 de la Ley General de Desarrollo Urbano para el Estado de Durango, la solicitud presentada por la Empresa Promotora Valle Hermoso S.A. de C.V., representada por su apoderado legal el Ing. Rogelio Barrios Hinojosa, sobre la autorización de la Lotificación para la creación del Fraccionamiento "Santa Fe", en el predio identificado como lote de terreno Polígono con superficie total de 102,414.29 metros cuadrados ubicado en el Ejido Nuevo Castillo: -----

Concepto	Superficie	%Área Total	%Área Vendible	N° de Lotes
Área vendible	57,840.12	56.48	100.00	618.00
Área de cesión	8681.22	8.48	15.01	17.00
Área de Vialidades	35,892.95	35.05	62.06	
Superficie Total:	102,414.29	100%	100%	

El Fraccionamiento está conformado por 618 lotes habitacionales, con frentes variables y superficies mínimas de 90.00 metros cuadrados y 17 lotes para áreas de sesión municipal. En caso de que existan afectaciones por vialidades proyectadas y derechos de vía de C.F.E., PEMEX, CONAGUA, etc. deberán de respetarse en todo tiempo, lugar y forma. - Comuníquese lo aquí acordado al C. Tesorero Municipal, Dirección de Obras Públicas y Desarrollo Urbano y SIDEAPAAR, para que procedan en consecuencia."-----

Lo que certifica para los usos y fines legales a que haya lugar, en la Ciudad de Gómez Palacio, Estado de Durango, a los (16) dieciséis días del mes de enero de (2024) dos mil veinticuatro.

ATENTAMENTE

SECRETARIO DEL REPUBLICANO AYUNTAMIENTO

VRS/esg



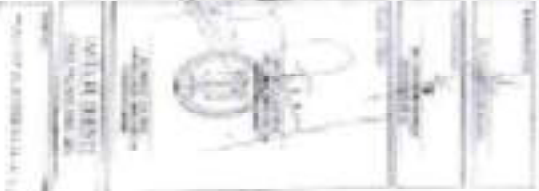
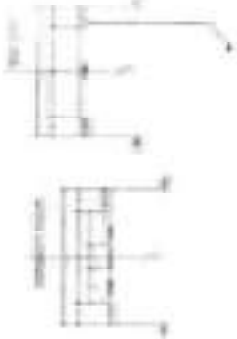


**R. AYUNTAMIENTO DE GÓMEZ PALACIO
ADMINISTRACIÓN 2022-2025**

AV. COX. I. MARQUES 4409 COL CENTRO, GÓMEZ PALACIO, DGO. DL. (877) 1 75-10-00



Friedrichshagen, Santa Fe

Week 10 to 11	Week 12 to 13	Week 14 to 15	Week 16 to 17
100%	100%	100%	100%



REGISTRO PÚBLICO DE LA PROPIEDAD Y
DEL COMERCIO DEL ESTADO DE DURANGO
CERTIFICADO DE LIBERTAD O GRAVAMEN

No. de Boleta: 766666

Recibo de Pago: 21244346077

Fecha:
16 DE FEBRERO DEL 2024
12:45

CERTIFICA:

Conforme a lo solicitado, se encontró inscrito:

El (Los) inmueble(s) identificado(s) como:

Folio Real: 10-006-438927 Lote: LOTE DE TERRENO UBICADO EN EJIDO NUEVO
CASTILLO Manzana: S/N Tipo de Colonia: EJIDO NUEVO CASTILLO de esta ciudad con
superficie de 102,414.28 METROS CUADRADOS AL NORESTE: 196.69 METROS, CON
EJIDO VICENTE NAVA;
AL SURESTE: 529.00 METROS, CON PARCELAS 3, 8 Y 17;
AL SUROESTE: 204.39 METROS, CON PARCELA 20 Y;
AL NOROESTE: 524.90 METROS, CON PARCELAS 1, 11 Y 18. UBICACION: EJIDO
NUEVOS CASTILLO



BOLEADO

A nombre de:

PROMOTORA VALLE HERMOSO SA DE CV

TIPO DE DUEÑO: PROPIEDAD

Inscrito bajo:

Partida 1927, Tomo 2022, Sección ESCRITURAS PUBLICAS-GOMEZ, FUSION de fecha 29
de Junio de 2022

Antecedente(s):

• TRANSM PROP EN EJEC DE FIDEI Y EXT PARC Partida 3234 Tomo 2021 Sección
ESCRITURAS PUBLICAS-GOMEZ de fecha 2 de Septiembre de 2021

EL CUAL NO REPORTA GRAVAMEN

Se expide la presente a petición del interesado para los efectos legales conducentes en la
ciudad de GOMEZ PALACIO, DURANGO, a 16 DE FEBRERO DEL 2024.

LIC. REGISTRADOR

LIC. JUAN MANUEL BETETA KURI



«JESUS RICARDO GONZALEZ HERNANDEZ
TITULAR DE LA NOTARIA PUBLICA NUMERO 57, CINCUENTA
Y SIETE, EN EJERCICIO PARA EL DISTRITO JUDICIAL DE
TORREON DEL ESTADO DE COAHUILA DE ZARAGOZA,
CERTIFICO: QUE LAS PRESENTES COPIAS QUE
COMPTAN DE 38 HOJAS ORIGINALES Y QUE IDENTIFICADO
CON MI SELLO Y FIRMADA, CONFORMAN FIELMENTE CON
LOS ORIGINALES QUE FUE A LA UNTA Y SE ENVIA
PREVIO COTILLO, A SU PRESENTANTE CON FE - TORREON
COAHUILA A 03 DE MARZO DE 2024



