

**PROTECCIÓN CIVIL
IXHUATLANCILLO, VER.**

Ixhuatlancillo, Veracruz a 06 de Agosto 2024

Por medio de la presente en base a la solicitud recibida bajo el No. De Oficio 300548924000030 del mes en curso , me es grato enviarles mi contestación en tiempo y forma de los siguientes puntos a tratar:

¿Cuántas familias viven en zona de riesgo?

Al realizar un censo en cuanto a apoyos y auxilios prestados por parte de Protección Civil. Teniendo un total de 21150 habitantes dentro de nuestro Municipio, hemos detectado que el 25% de dicha población se encuentran en riesgos latentes y constantes.

¿Cuáles son las zonas de riesgo detectadas?

Las principales zonas de riesgo son las siguientes:



- Puente lo olivos.
- Carretera Ixhuatlancillo a la altura del Fraccionamiento el Cristo.
- Privada San Juan de Dios de Fraccionamiento el Cristo.
- Fraccionamiento Los Olivos.
- Puente de Valle Dorado ubicado en calle Tlachichilco.
- Carretera la Perla.
- Camino a Mariano Escobedo.




¿Cuáles son los tipos de Riesgo en materia de Protección Civil?

La principal amenaza a la población proviene de los fenómenos perturbadores de origen hidrometeorológicos como lo son:

- Ondas.
- Perturbaciones.
- Depresiones.
- Tormentas.
- Ciclones Tropicales.
- Inundaciones fluviales.
- Inundaciones pluviales.
- Mareas de tormentas.
- Lacustres.
- Lluvias.
- Vientos intensos.
- Tormentas Eléctricas.
- Granizo.
- Frentes fríos.
- Agua Nieve.
- Heladas.
- Niebla.
- Neblina.
- Entre otras.

Se anexan algunas graficas para cotejar dichas zonas de riesgo.






Aurelio Flores Cortes
Director de Protección Civil

 **EL AYUNTAMIENTO
CONSTITUCIONAL DE
IXHUATLANCILLO, VER.**
**PROTECCIÓN
CIVIL**
2022- 2025