



**MAZATLÁN**  
2021-2024

GOBIERNO MUNICIPAL DE MAZATLÁN  
COORDINACIÓN MUNICIPAL DE TRANSPARENCIA

## MEMORANDUM

Por medio del presente le envié un cordial saludo, al tiempo le informo que la **C. KRIXTOC OCEGUEDA ARAMBURO**. En su número de folio 250485600088624, quien ha solicitado ***"Solicito copia certificada del Oficio 637/2024 con fecha 13 de junio de 2024, emitido por la C.P. Esther Alicia Mendivil Anduaga, Jefa del Departamento de Bienes Municipales.***

***Asimismo, solicito copia certificada del Oficios S.P.M.-DJ/344/2022 con fecha 08/ de julio de 2022, respecto a la denuncia ciudadana 40/2022, emitida por la C.P. Claudia Magdalena Cárdenas Díaz, Síndico Procurador del H. Ayuntamiento del Municipio de Mazatlán, Sinaloa" SIENDO ESTAS (14 FOJAS UTILES)"***

El pago se deberá hacer en la Dirección de Ingresos, ubicada en el palacio municipal, una vez realizado el pago, su información será entregada en la oficina de la Coordinación Municipal de Transparencia y su cobro es de acuerdo lo tabulado por la Dirección de Ingresos, en base a la Ley de Hacienda Municipal del Estado de Sinaloa y lo estipulado en la Ley de Transparencia y Acceso a la Información Pública del Estado de Sinaloa en su Art. 145, fracción III.

Sin otro asunto que tratar me despido de Usted, para cualquier aclaración al respecto.

RESPECTUOSAMENTE

**MAZATLÁN, SINALOA 09 JULIO DEL 2024**  
**LIC. GABRIELA DE DIEGO OROPESA**  
**COORD. MPAL. DE ACCESO A LA INFORMACIÓN PÚBLICA**  
**H. AYUNTAMIENTO DE MAZATLÁN**



**AYUNTAMIENTO  
MAZATLÁN  
COORDINACIÓN  
MUNICIPAL DE  
TRANSPARENCIA**





**OFICIO: SPM-DJ/231/2024.**

**MAZATLÁN, SINALOA A 08 DE JULIO DEL 2024.**

**ASUNTO: Respuesta a Solicitud de información.**

**SOLICITANTE  
P R E S E N T E.-**

Por medio del presente, en atención a la solicitud de información pública identificada con Número de **Folio 250485600088624**, presentada a través de **La Plataforma Nacional de Transparencia**, mediante la cual se solicita lo siguiente:

"(...)

ASIMISMO, SOLICITO COPIA CERTIFICADA DEL OFICIOS S.P.M.-DJ/344/2022 CON FECHA 08/ DE JULIO DE 2022, RESPECTO A LA DENUNCIA CIUDADANA 40/2022, EMITIDA POR LA C.P. CLAUDIA MAGDALENA CÁRDENAS DÍAZ, SINDICO PROCURADOR DEL H. AYUNTAMIENTO DEL MUNICIPIO DE MAZATLÁN, SINALOA (...)" (SIC)

Al respecto, se informa que de conformidad con lo previsto en el artículo 39 fracción XXVIII, de la Ley de Gobierno Municipal del Estado de Sinaloa, la Denuncia Ciudadana a que hace referencia el peticionario, fue radicada en esta Sindicatura en Procuración el día veinte de mayo del año 2022 bajo el numero de Expediente **SPM D40/2022**, del índice interno.

Por lo anterior, sírvase encontrar adjunto al presente copia certificada del oficio **S.P.M.-DJ/344/2022**, mismo que forma parte del expediente señalado en párrafos que anteceden.

Dando respuesta a la información solicitada, hago propicia la ocasión para enviarle un cordial saludo.

ATENTAMENTE


**C.P. CLAUDIA MAGDALENA CÁRDENAS DÍAZ**  
Síndico Procurador del H. Ayuntamiento del  
Municipio de Mazatlán, Sinaloa.

**H. AYUNTAMIENTO  
DE MAZATLÁN,**



**SINDICO  
PROCURADOR**





GOBIERNO MUNICIPAL DE MAZATLÁN

Síndico Procurador

2021-2024

MAZATLÁN

LA CIUDAD DEL CARNAVAL  
#ContinuemosConLaTransformación

OFICIO S.P.M-DJ/344/2022

Denuncia Ciudadana 40/2022

Mazatlán, Sinaloa a 08 de julio del 2022

**COMITÉ DIRECTIVO DEL FRACCIONAMIENTO REAL PACÍFICO.  
P R E S E N T E.-**

Por medio del presente y en atención a su escrito de denuncia, recibido en esta oficina el veinte de mayo de dos mil veintidós, el cual quedó radicado bajo el número de expediente **SPM D40/2022**, en el cual se denuncia que dentro del Fraccionamiento Real Pacífico, se cuenta con bardas perimetrales privadas, construidas por el desarrollador del Fraccionamiento, las bardas en mención y los espacios abiertos contiguos están incluidas en las escrituras de los propietarios de viviendas pegadas como áreas privadas comunes y de esparcimiento para los residentes, por lo cual manifiestan, se oponen determinantemente a que éstas bardas perimetrales privadas, así como la de Calle Arrecife, sean demolidas por parte de la constructora que desarrolla los Condominios Residencial Coralina.

En atención a lo anterior, se giró el oficio **SPM-DJ/265/2022** de fecha treinta de mayo del presente año, al Director de Planeación del Desarrollo Urbano Sustentable del H. Ayuntamiento de Mazatlán, a efecto de que informara a esta autoridad si existía permiso para que se llevara a cabo una demolición de la barda perimetral que se encuentra ubicada en Calle Arrecife, Fraccionamiento Real Pacífico, asimismo, informara si era viable otorgar el permiso de demolición y de ser positiva la respuesta, mencionara los fundamentos con los cuales se sustenta el otorgamiento de éste.

Mediante oficio **DPDUS/AJ/133/2022**, de fecha veintitrés de junio del presente año, se tuvo al Director de la citada Dirección, informando que después de haberse realizado una búsqueda exhaustiva en los archivos de esa oficina y en específico en el departamento de fraccionamientos, no se encontró orden o solicitud tendiente a llevar a cabo una demolición de una barda perimetral en el Fraccionamiento Real Pacífico, de esta ciudad, solicitando en el mismo oficio la ubicación exacta donde supuestamente se pretendía llevar a cabo la demolición de la barda perimetral.

En consecuencia, se giró el oficio **S.P.M-DJ/330/2022**, de fecha treinta de junio del año en curso, informando la ubicación exacta donde se encuentra ubicada la barda perimetral, asimismo, solicitamos de nueva cuenta, para que se informara por parte de la Dirección de Planeación del Desarrollo Sustentable, si era viable otorgar un permiso de demolición de esa barda y mención...





2021-2024

MAZATLÁN

GOBIERNO MUNICIPAL  
LA CIUDAD DEL CARNAVAL  
#ContinuemosConLaTransformación

por lo tanto es de aprovechamiento público y no de particulares como lo expresan en su escrito de denuncia.

Asimismo, informa que dicha barda fue creada con la finalidad de proteger la zona en tanto se continuara el desarrollo del Fraccionamiento o dicha área de éste, así como que fue construida voluntariamente por el desarrollador, quien buscó ofrecer seguridad en la zona hasta en tanto se continuara con el desarrollo de casas habitación, por lo cual no se especifica que la mencionada barda sea una característica de las casas, ni propiedad de los vecinos.

Igualmente, que no existe prueba contundente o sentencia ejecutoriada que declare la Calle Arrecife, con carácter de ser "Calle Cerrada", así como que al existir ciudadanos que dependen de dicha vialidad para habitar sus inmuebles, es necesario la remoción de la barda para dar acceso a la Vía Pública en búsqueda del Interés Social, ya que dicha vialidad se trata de un bien municipal bajo total resguardo del Municipio de Mazatlán, al considerarse Vía Pública y no de particulares.

Lo anterior, con fundamento en el artículo 66 del Reglamento de Construcción para el Municipio de Mazatlán, en el cual se lee lo siguiente:

*"ARTÍCULO 66. El trazo y construcción de la vía pública se considera de utilidad pública y beneficio común.*

*Para el diseño de las vialidades de un Conjunto Habitacional, deberá procurarse la continuidad y la liga con las vialidades de los Desarrollos colindantes o con las*

*vías públicas en operación o en proyecto de la Traza Vial del Plan o de los Planes Parciales Urbanos y no se permitirá el trazo de calles que no comuniquen a otras por ambos extremos.*

*No obstante lo anterior en algunos casos se permitirá calles cerradas solo en calles alimentadoras, siempre y cuando en los remates exista una glorieta o espacio suficiente, que permita la maniobra de retorno de vehículos de Servicios Urbanos Públicos, Privados o de Emergencia, de acuerdo a lo establecido en el Artículo 90 de la Ley.*

Como se observa en los párrafos que anteceden, dicha vialidad es necesaria para que cuente con la función de liga con el desarrollo colindante al pertenecer esta a una vía pública, así como también se prohíbe que se corte la vialidad de las calles, supuesto en el cual se encuentra la mencionada barda objeto del presente asunto. de igual

TRUZA H  
TAMIENTO  
ZATLAN,  
DICO  
IRADOR

COTEJADO





2021-2024

GOBIERNO MUNICIPAL DE MAZATLÁN

Síndico Procurador

MAZATLÁN

LA CIUDAD DEL CARNAVAL  
#ContinuemosConLaTransformación

*I. En los casos que proceda, como causa de utilidad pública y beneficio común, el trazo y construcción de la Vía Pública se ejecutará siempre, previa expropiación e indemnización a sus propietarios, de acuerdo a los Artículos 75, 76, 77, 78 y 79 de la Ley, o en su caso, mediante convenio que al efecto se celebre con el H. Ayuntamiento.*

*II. Cuando para ligar un Conjunto de Desarrollo en proyecto con las zonas urbanas colindantes o inmediatas, sea necesario abrir calles, construir conductores de agua potable, energía eléctrica, teléfono, conductores de aguas negras o pluviales, a través de predios que no formen parte del terreno a fraccionarse, el Desarrollador deberá adquirir las franjas de terreno necesarias y dotarlas de dichos servicios de acuerdo a lo establecido en el Artículo 89 de la Ley, y a las disposiciones de este Reglamento y sus Normas y las del Plan.*

*III. Todo predio o inmueble que en los Planes Urbanos el Municipio reconozca como oficiales y aparezca como vía pública, se presumirá que tiene la calidad de tal, salvo prueba plena de lo contrario que deberá rendir aquel que afirma que el Predio o inmueble en cuestión es de propiedad particular o pretenda tener algún derecho exclusivo a su uso.*

*IV. Mientras no se pronuncie sentencia ejecutoria que así lo declare, nadie podrá impedir o estorbar el uso público del predio o el inmueble de que se trate.*

No existe registro de que dicha vialidad pertenezca a un régimen condominal si no que dicha vialidad pertenece al Régimen Municipal, por lo tanto, es vía pública, misma que necesita contar con las características narradas en el primer párrafo del artículo en mención para su legal funcionamiento, no habiendo pruebas contundentes que demuestren lo contrario ni señalando algún derecho exclusivo para su uso.

*La Dirección podrá dictar las medidas necesarias para remover los impedimentos o estorbos al uso público, de los bienes a que se refiere este Artículo.*

*V. Todo inmueble o Instalación que en el plano oficial de un Fraccionamiento o Conjunto de Desarrollo autorizado por el H. Ayuntamiento aparezcan destinados a vía pública, al uso común o a algún servicio público serán considerados por ese hecho como Bienes Públicos Municipales y para el efecto se remitirá copia del plano autorizado al Registro Público de la Propiedad y del Comercio y a la Tesorería*

AYUNTAMIENTO  
MAZATLÁN,



SÍNDICO  
PROCURADOR

COTEJADO





2021-2024

GOBIERNO MUNICIPAL DE MAZATLÁN

Síndico Procurador



MAZATLÁN

LA CIUDAD DEL CARNAVAL

#ContinuemosConLaTransformación

público, la legalidad y las vialidades adecuadas para todos los ciudadanos del municipio, por lo tanto, no se garantiza la permanencia de dicha barda, al ser un obstáculo para el desarrollo de las vialidades públicas y al interés público de acuerdo al marco legal vigente.

Finalmente, dando trámite y habiéndose realizado las gestiones pertinentes para la solventación de la presente denuncia, esta autoridad se encuentra en la disponibilidad de atender cualquier duda o cuestionamiento que por el contenido del mismo oficio pudiera surgir para aclaración del mismo.

Sin otro particular, reitero a usted mis más distinguidas consideraciones.

ATENTAMENTE

C.P. CLAUDIA MAGDALENA CÁRDENAS DÍAZ  
SÍNDICO PROCURADOR DEL H. AYUNTAMIENTO DEL  
MUNICIPIO DE MAZATLÁN, SINALOA.

AYUNTAMIENTO  
MAZATLÁN



SÍNDICO  
PROCURADOR

CMCD/ggp/Sarahí

C.c.p. Expediente.  
C.c.p. Archivo.



**MAZATLÁN**  
2021-2024

GOBIERNO MUNICIPAL DE MAZATLÁN

BIENES MUNICIPALES

OFICIO No: 692/2024

FECHA: 04 JULIO 2024

**C. SOLICITANTE**

**Domicilio: (Estrados de la ventanilla única de la Coordinación Municipal de Acceso a la Información Pública)**

**PRESENTE. -**

Con fundamento legal en lo dispuesto por los Artículos 1°, 2°, 3°, 4°, 6°, 7°, 8°, 10°, 11°, 12°, 13°, 14°, 15°, 124°, 126°, 127° y 136° de la Ley de Transparencia y Acceso a la Información Pública del Estado de Sinaloa, me permito informarle en relación a la solicitud de Recurso de Revisión que presentó C. Solicitante con no. de Folio **250485600088624**, que presentó ante la Coord. Municipal de Acceso a la Información Pública, con fecha 25 de junio de 2024.

**Solicitud siguiente al Departamento de Bienes Municipales:**

*"Solicito copia certificada del oficio 637/2024 con fecha 13 de junio de 2024, emitido por la C.P. Esther Alicia Mendivil Anduaga, Jefa del Departamento de Bienes Municipales"*

**Respuesta:**

Se anexa a este oficio copia certificada solicitada por el C. Solicitante.

**ATENTAMENTE**

**C.P. ESTHER ALICIA MENDÍVIL ANDUAGA**  
**JEFA DEL DEPARTAMENTO DE BIENES MUNICIPALES**



DEPARTAMENTO DE  
BIENES MUNICIPALES

"2024, Año de Felipe Carrillo Puerto"

Ángel Flores S/N, Centro. Mazatlán, Sinaloa.  
Tel: 915-80-00 Ext: 2374





**MAZATLÁN**

GOBIERNO MUNICIPAL DE MAZATLÁN

SECRETARÍA DE GOBIERNO

OFICIO N°: 637/2024  
FECHA: 13 JUNIO DE 2024

**REGIDORA CLAUDIA PEÑA CHICO  
COORDINADORA DE LA COMISIÓN DE URBANISMO, ECOLOGÍA Y  
OBRAS PÚBLICAS  
PRESENTE. -**


En relación a su oficio recibido en esta oficina el día de 12 de junio 2024, donde solicita información si es propiedad del Ayuntamiento la "CALLE ARRECIFES, UBICADA EN EL FRACC. REAL PACIFICO", se le comunica a usted que después de haber realizado la investigación correspondiente en los archivos de esta oficina se determinó que, **SI** es propiedad del Municipio de Mazatlán, cuya superficie, medidas y colindancias se encuentran descritas en la escritura inscrita en el Registro Público de la Propiedad bajo la Inscripción 015 Tomo 827 Secc. I.

Este oficio tiene vigencia de 2 meses a partir de la fecha de entrega.

Sin más por el momento, quedo de Usted.

**ATENTAMENTE**

**C.P. ESTHER ALICIA MENDÍVIL ANDUAGA  
JEFA DEL DEPARTAMENTO DE BIENES MUNICIPALES.**




DEPARTAMENTO DE  
BIENES MUNICIPALES

C.c.p.- Archivo.  
CBIQ

"2024, Año de Felipe Carrillo Puerto"

Ángel Flores S/N, Centro. Mazatlán, Sinaloa.  
Tel: 915-80-00 Ext: 2374



00001





**MAZATLÁN**  
2021-2024

GOBIERNO MUNICIPAL DE MAZATLÁN

**ECOLOGÍA Y MEDIO AMBIENTE**

**OFICIO: DEMA-2474/2024**

**ASUNTO: Respuesta Oficio CMT 1256/2024**

**SOLICITUD DE FOLIO. 250485600088624**

**ESTIMADO SOLICITANTE DE INFORMACIÓN.  
PRESENTE.-**

Que con fundamento legal en lo dispuesto por los artículos 21°, 23° y 136° de la Ley de Transparencia y Acceso a la Información Pública del Estado de Sinaloa, me permito informarle que con oficio CMT 1256/2024, en relación al folio. 250485600088624, que se presentó ante esta dependencia municipal, referente a que con fundamento legal en lo dispuesto por los artículos 21°, 23° y 136° de la Ley:

*Información solicitada:*

*“También, solicito en copia certificada el Dictamen Técnico ambiental de los arboles que se encuentran en la calle Arrecife sin número, Fraccionamineto real del Pacífico frente al Recidencial Coralina, con fecha 07 de diciembre de 2023, emitido por el Biol. Martín Tirado Arce, inspector adscrito a la Dirección de Ecología y Medio Ambiente.*

*Sobre la solicitud del Dictamen Técnico ambiental de los arboles que se encuentran en la calle Arrecife sin número, Fraccionamiento real Pacífico frente al Recidencial Coralina, con fecha 07 de diciembre de 2023, emitido por el Biol. Martín Tirado Arce, inspector adscrito a la Dirección de Ecología y Medio Ambiente, se debe encontrar en la minuta de la Dirección de Ecología y Medio Ambiente y/o en posesión del inspector que la emitió)”.*

**Respuesta:**

Se anexan copias certificadas.

**“2024, Año de Felipe Carrillo Puerto”**

**Mariano Escobedo 629, Centro Mazatlán, Sinaloa.  
Tel: 6699 82-84-52**



**Dictamen Técnico ambiental de los árboles que se encuentran en la calle Arrecife sin número,  
Fraccionamiento real del pacifico frente al Residencial Carolina**

jueves, 7 de diciembre de 2023



Que con fundamento en los artículos 4, 27 y 115 de la Constitución Política de los Estados Unidos Mexicanos, en los artículos 13 Fracciones I, IV, XIII, XIX; y 141 de la Ley General de Desarrollo Forestal Sustentable, en los artículos 11 y 12 Fracciones I, IV, V y XXV, en la Ley de Desarrollo Forestal Sustentable del Estado de Sinaloa; en los artículos 6 fracción I, Inciso d), fracción II, inciso c), 56, y 57 del Reglamento Ambiental y de Cambio Climático del Municipio de Mazatlán, Sinaloa; el c. Martin Tirado Arce inspector adscrito a la Dirección de Ecología y Medio Ambiente con credencial número 527 procedió a realizar visita del domicilio **calle arrecife sin número del fraccionamiento Real del Pacífico coordenada latitud 23.278453, Longitud -106.436800**, el día 16 de noviembre de 2023 donde observo lo siguiente

La existencia de ocho plantas de las cuales se mencionan a continuación: cuatro árboles de Nombre común Cipres moterrey (*Cupressus macrocarpa*), dos limones (*Citrus limón*) una Caña de indio (*Cordyline terminalis*) y un crothón (*Codiaeum variegatum*).

Las cuales atraviesan la calle arrecife en su totalidad, impidiendo el paso libre, junto con indicios de una jardinera la cual fue removida debido a las maniobras de la construcción del residencial Carolina, las plantas mencionada tienen la siguiente características:

| Coordenadas geográficas       |                             |        | Latitud<br>23.278453 |        | Longitud<br>- 106.436800 |                   |             |
|-------------------------------|-----------------------------|--------|----------------------|--------|--------------------------|-------------------|-------------|
| Nombre común                  | Nombre científico           | altura | Diámetro del troco   | copa   | estructura               | Condición general | tratamiento |
| Pino limón<br>Cipres moterrey | <b>Cupressus macrocarpa</b> | 400 cm | 12                   | 95     | Conica                   | Buena             | trasplante  |
| Pino limón<br>Cipres moterrey | <b>Cupressus macrocarpa</b> | 340 cm | 12                   | 95     | conica                   | Buena             | trasplante  |
| Pino limón<br>Cipres moterrey | <b>Cupressus macrocarpa</b> | 320    | 12                   | 88     | Conica                   | Buena             | trasplante  |
| Pino limón<br>Cipres moterrey | <b>Cupressus macrocarpa</b> | 390    | 12                   | 115    | conica                   | buena             | trasplante  |
| Limón                         | Citrus limon                | 150 cm | 5                    | 200 cm | Circular                 | buena             | trasplante  |
| limon                         | Citrus limon                | 150 cm | 5                    | 20 cm  | Circular                 | buena             | trasplante  |
| Caña de indio                 | Cordyline terminalis        | 50 cm  | 2                    | 50 cm  | Circular                 | buena             | trasplante  |
| crothón                       | Codiaeum variegatum         | 40 cm  | 2                    | 60 cm  | circular                 | buena             | trasplante  |



Por lo que se tomaron fotografías de los mismos que están dentro del anexo 1, también que los árboles no ha sido dañado en ninguna forma, pero si es necesario su trasplante debido a que estos fueron sembrados por personas de las cuales esta dirección no tiene conocimiento de su identidad, por lo que no puede realizar ninguna acusación pertinente.

Cabe mencionar que los árboles mencionado cipres monterrey de nombre científico *Cupressus macrocarpa* fueron identificados por medio de su fisionomía de la cual anexo documentos técnicos de las claves dicotómicas (anexo 3), De esta manera informo que estos árboles están dentro de la norma 059-SEMARNAT-2010, asimismo los árboles son parte de un ecosistema diferente al tropical los pinos pertenecen a la zona serrana, por lo que fueron introducidos artificialmente por medios humanos lo que es dañino a las cadenas tróficas, alterando al entorno natural.

### Conclusiones

**Unico-** Trasplantar los tres Pinos Limonaria no afectaría al medio ambiente al contrario resarciría la afectación al ser una especie exótica, que no es parte del bosque caducifolio nativo de la municipalidad de Mazatlán Sinaloa.

Biol. Martin Tirado Arce





Anexo 1





Anexo 2



Perímetro = 246.12    Área 1961.8 + 931.14 = 2892.94



# 1. *Cupressus* L. \*\*


[*Cupr ssus* f. – lat. *cupressus* = cipr s]

Generalmente arb reas, monoicas. Ramillas redondeadas o tetragonales, raramente subd sticas. Hojas opuestas, decusadas, escuamiformes e imbricadas en las plantas adultas. Conos masculinos con escamas peltadas. Estr bilo de maduraci n bienal, globosos o elipsoidales, con 6-14 escamas le osas y peltadas. Semillas comprimidas, estrechamente bialadas, generalmente en n mero de 6-24 por escama.

Se cultivan con frecuencia varias especies de este g nero, tanto en Espa a como en Portugal.

\*\* J. do Amaral Franco





Lám. 59.—*Cupressus arizonica*, ejemplares cultivados: a) rama con estróbilos; b) conos ♂; c) estróbilo y semilla. *C. sempervirens*, ejemplares cultivados: d) rama con estróbilo; e) cono ♂; f) estróbilo y semilla. *Chamaecyparis lawsoniana*, ejemplares cultivados: g) rama con estróbilos; h) cono ♂; i) estróbilo inmaduro; j) estróbilo y semilla.



1. *Cupressus*

- 1. Estróbilos 10-15 mm, con escamas muy cuspidadas; hojas 1,5-2 mm, agudas, con ápice libre; ramillas péndulas apicalmente ..... 4. **C. lusitanica**
- Estróbilos 20-40 mm, con escamas obtusamente mucronadas; hojas 0,5-2 mm, agudas u obtusas, a menudo adpresas en el ápice; ramillas no péndulas ..... 2
- 2. Hojas grises, glaucas, agudas o subagudas; estróbilos inmaduros glaucos, con 6-8(10) escamas ..... 2. **C. arizonica**
- Hojas verdes, obtusas; estróbilos inmaduros verdosos, con 8-14 escamas ..... 3
- 3. Hojas de las ramillas laterales 0,5-1 mm; estróbilos maduros de color pardo grisáceo ..... 1. **C. sempervirens**
- Hojas de las ramillas laterales 1-2 mm; estróbilos maduros de color pardo rojizo ..... 3. **C. macrocarpa**

1. **C. sempervirens** L., Sp. Pl.: 1002 (1753)

[sempervirens]

*lc.*: Lám. 59d-f

Árbol de hasta 30 m, con ramas fastigiadas [*f. sempervirens*] o patente-ascendentes [*f. horizontalis* (Mill.) Voss]; hojas 0,5-1 mm, obtusas; estróbilos 2,5-4 cm, de color pardo-grisáceo al madurar, con 8-14 escamas obtusamente mucronadas.  $2n = 22^*$ .

Originaria del Egeo. N.v.: ciprés; *port.*: cipreste, cipreste-comum, cipreste-dos-cemitérios; *cat.*: xiprer; *eusk.*: nekosta arrunta, altzifre arrunta.

2. **C. arizonica** Greene in Bull. Torrey

[arizónica]

Bot. Club 9: 64 (1882)

*lc.*: Lám. 59a-c

Árbol de hasta 30 m, con ramas fastigiadas o ascendentes; hojas 1,5-2 mm, glaucas; estróbilos 2-3,2 cm, glaucos de jóvenes, con 6-8(10) escamas obtusamente mucronadas.

Originaria del W de Norteamérica (de Arizona a Méjico); se cultiva una raza de corteza lisa papirácea [var. *glabra* (Sudw.) Little, subsp. *glabra* (Sudw.) A.E. Murray] originaria de Arizona, con la que se han hecho pequeñas repoblaciones. N.v.: arizónica, ciprés; *cat.*: xiprer brau.

3. **C. macrocarpa** Hartw. in J. Hort. Soc.

[macrocárpa]

London 2: 187 (1847)

*lc.*: Ruiz Torre & Ceballos, Árb. España Penins.: 116 lám. 14 (1971)

Árbol de hasta 25 m, con ramas erecto-patentes formando una amplia copa; hojas 1-2 mm, obtusas; estróbilos 2-3,5 cm, de color pardo-rojizo al madurar, con 8-14 escamas obtusamente mucronadas.

Originaria del S de California. N.v.: ciprés, ciprés de Monterrey; *port.*: cipreste-da-califórnia; *cat.*: xiprer de Lambert; *eusk.*: Monterey nekosta.

4. *C. lusitanica* Mill., Gard. Dict. ed. 8, n.º 3 (1768)

[lusitánica]

*lc.*: Mart., Fl. Bras. 4(1), tab. 113 II (1863)

Árbol de hasta 30 m, con ramas patentes pero péndulas en el ápice; hojas 1,5-2 mm, agudas, con ápice libre; estróbilos 1-1,5 cm, glaucos de jóvenes, con 6-8 escamas prominentemente cuspidadas.

Originaria de Méjico y Guatemala. *N.v.*: cedro de Busaco; *port.*: cedro-de-goá, cedro-do-bussaco; *cat.*: xiprer de Portugal; *eusk.*: Portugalako nekosta.