



JESÚS MARÍA  
GOBIERNO MUNICIPAL

SEDATUM  
SECRETARÍA DE DESARROLLO AGRARIO,  
TERRITORIAL Y URBANO MUNICIPAL

## SUBDIVISIÓN

DATOS DEL PROPIETARIO O POSEEDOR LEGAL PROPIETARIO ☐ OTRO ☐ URBANIZACIÓN

NOMBRE: JAIME ENRIQUE RODRIGUEZ VALDIVIA Y CONDUENOS

☐ AGUA ☐ ELECTRICIFICACIÓN  
☐ DRENAJE ☐ PAVIMENTO  
☐ GUARNICIÓN ☐ BANQUETA

SUBDIVISIÓN No.

014/24

FECHA DE INGRESO

15 DIA 02 MES 24 AÑO

UBICACIÓN Y DATOS DEL PREDIO

ESCRITURAS ☐ TÍTULO DE PROPIEDAD ☐ CONSTANCIA NOTARIAL ☐ OTROS ☐

CALLE: SIN NOMBRE

NÚMERO OFICIAL: 121

MANZANA:

COLONIA Y/O FRACC:

CODIGO POSTAL:

LOTE:

LOCALIDAD: JESÚS MARÍA, AGS.

CUENTA CATASTRAL: 05-00-00-014-923-000

USO O DESTINO DE SUELO ACTUAL: RUSTICO

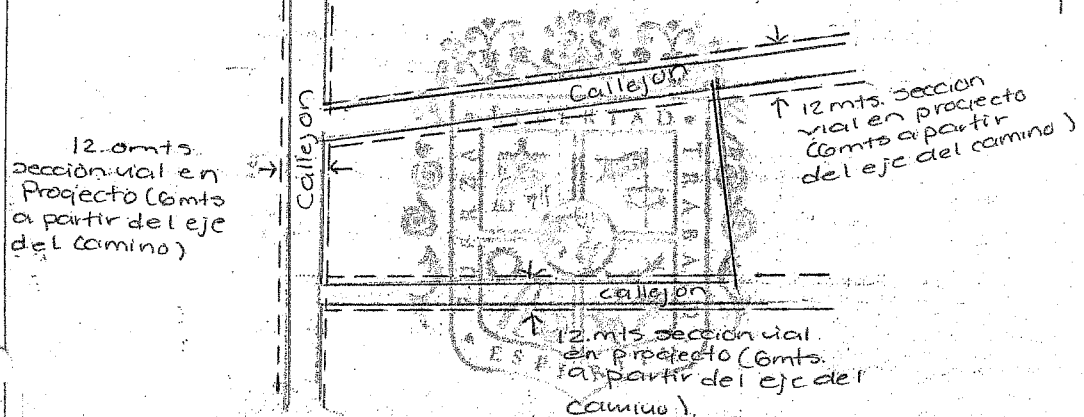
CUENTA PREDIAL:

USO O DESTINO DE SUELO SOLICITADO: RUSTICO

LUGAR PARA CROQUIS

SE DEBERÁ PRESENTAR A ESCALA CON ACOTACIONES EN CENTÍMETROS, DIBUJADO A TINTA

### SITUACIÓN ACTUAL DEL PREDIO



MEDIDAS DEL PREDIO:

FRENTE: 186.55 mts

COST. DERECHO: 116.26 mts

SUPERFICIE TOTAL: Fis 18,865.87 m<sup>2</sup>

FONDO: 175.05 mts

COST. IZQUIERDO: 94.58 mts

DISTANCIA A UNA ESQUINA:

### PROPUESTA DE SUBDIVISIÓN

EN CASO DE EXISTIR MÁS SUBDIVISIONES ANEXAR CROQUIS

MARCAR X SI SE ANEXA CROQUIS ☒

PREDIO 1

PREDIO 2

FRENTE: COST. DERECHO: SUPERFICIE  
FONDO: COST. IZQUIERDO: TOTAL:

FRENTE: COST. DERECHO: SUPERFICIE  
FONDO: COST. IZQUIERDO: TOTAL:

NOTA: Toda subdivisión de predios deberá protocolizarse en la totalidad de sus fracciones mediante escritura pública, en un plazo no mayor a 1 año a partir de su autorización, ART. 583 DEL CÓDIGO URBANO PARA EL ESTADO DE AGUASCALIENTES. ESTE DOCUMENTO NO CONSTITUYE CONSTANCIA DE PROPIEDAD RESPECTO AL INMUEBLE. ESTE DOCUMENTO NO SERÁ VÁLIDO DE PRESENTAR TACHADURAS O ENMENDADURAS.

Se eliminan los datos personales con fundamento en el artículo 116 de la Ley General de Transparencia y Acceso a la Información Pública, así como el artículo 3 fracción IX de la Ley General de Protección de Datos Personales en posesión de sujetos obligados de Estado de Aguascalientes y sus Municipios; así como lineamientos segundo fracción XVIII, Trigésimo octavo fracción I y Quincuagésimo sexto de los Lineamientos Generales en materia de clasificación y desclasificación de la información, así como para la elaboración de versiones públicas.-



JESÚS MARÍA  
GOBIERNO MUNICIPAL

SEDATUM  
Secretaría de Desarrollo Agrario,  
Territorial y Urbano Municipal

## SUBDIVISIÓN

DATOS DE COMPATIBILIDAD URBANÍSTICA (Continuación)

NO. 014/24

- 1.- USO DE SUELO PERMITIDO: CRECIMIENTO HABITACIONAL-PREDIO 1, PREDIO 2, PREDIO 3, PREDIO 4, PREDIO 5 Y PREDIO 6. ÚNICAMENTE EN LA ZONA DE UBICACIÓN DEL PREDIO, CONFORME A CROQUIS (ART. 170 DEL CÓDIGO URBANO PARA EL ESTADO DE AGUASCALIENTES CON FECHA DE PUBLICACIÓN EN EL PERIÓDICO OFICIAL DEL ESTADO DE AGUASCALIENTES DEL 20 DE DICIEMBRE DEL 2022).
- 2.- SI SE DETECTA A TRAVÉS DEL PROCEDIMIENTO DE VERIFICACIÓN, QUE EL TITULAR NO HA CUMPLIDO LAS ESPECIFICACIONES ESTABLECIDAS EN LA PRESENTE CONSTANCIA, O NO HUBIERE RESPETADO LAS RESTRICCIONES O CONDICIONES PREVISTAS EN LAS AUTORIZACIONES Y LICENCIAS RESPECTIVAS, EL MUNICIPIO PARA UN TÉRMINO MÁXIMO DE 30 DÍAS NATURALES, PARA QUE SE CORRIJAN LAS IRREGULARIDADES, SI NO SE HICIERE, PODRÁ DEJAR SIN EFECTOS LA CONSTANCIA OTORGADA, PREVIO PROCEDIMIENTO ADMINISTRATIVO, ARTÍCULO 180 CÓDIGO URBANO VIGENTE PARA EL ESTADO DE AGUASCALIENTES.
- 3.- ES FACULTAD DEL MUNICIPIO LA DETERMINACIÓN DE VÍA PÚBLICA OFICIAL, SECCIONES OFICIALES DE LAS CALLES, LA CANCELACIÓN DE ESTAS Y SUS AMPLIACIONES, REDUCCIONES O PROLONGACIONES TRAVÉS DE LAS CONSTANCIAS DE COMPATIBILIDAD URBANÍSTICA, NÚMEROS OFICIALES Y DERECHOS DE VÍA, CONFORME A LO PREVISTO EN LOS PROGRAMAS DE DESARROLLO URBANO APLICABLES, ARTÍCULO 240 CÓDIGO URBANO VIGENTE PARA EL ESTADO DE AGUASCALIENTES.
- 4.- LA SECCIÓN VIAL SE DEFINE EN BASE A LAS MEDIDAS CARTOGRAFICAS DEL SISTEMA CATASTRAL DE FECHA 2023.
- 5.- TODA EDIFICACIÓN REQUERIRÁ DE LA LICENCIA O PERMISO MUNICIPAL DE CONSTRUCCIÓN, DEBIENDO SU PROPIETARIO O POSEEDOR LEGAL, EL CONSTRUCTOR Y EL PERITO RESPONSABLE Y LOS ESPECIALIZADOS EN SU CASO, RESPETAR EL ALINEAMIENTO, LA TRAZA URBANA Y DEMÁS CARACTERÍSTICAS O LIMITACIONES PREVISTAS EN LA PRESENTE CONSTANCIA, ASÍ MISMO DISPONDRÁN DE LUGARES DE ESTACIONAMIENTO DE VEHÍCULOS EN LA CANTIDAD Y CARACTERÍSTICAS CORRESPONDIENTES AJUSTÁNDOSE ADEMÁS A LO PREVISTO POR LOS ARTÍCULOS 184, 185 Y 186 CÓDIGO URBANO VIGENTE PARA EL ESTADO DE AGUASCALIENTES.
- 6.- LA PRESENTE NO ES LICENCIA DE CONSTRUCCIÓN.
- 7.- DEBERÁ CONTAR CON FACILIDADES DE SERVICIOS DE AGUA POTABLE, ALCANTARILLADO Y SANEAMIENTO EMITIDO POR PARTE DE COMISIÓN DE AGUA POTABLE, ALCANTARILLADO Y SANEAMIENTO DEL MUNICIPIO DE JESÚS MARÍA, ARTÍCULO 576 FRACCIÓN XI, CÓDIGO URBANO PARA EL ESTADO DE AGUASCALIENTES VIGENTE.
- 8.- LOS SERVICIOS QUE REQUIERAN LOS PREDIOS PRODUCTO DE LA SUBDIVISIÓN SERÁN POR CUENTA DEL PROPIETARIO, SERÁ OBLIGACIÓN DEL PROPIETARIO DELIMITAR FÍSICAMENTE TODOS Y CADA UNO DE LOS PREDIOS RESULTANTES DE LA PRESENTE SUBDIVISIÓN.

### PARA USO HABITACIONAL

- 9.- LA DENSIDAD MÁXIMA PERMITIDA SE DETERMINA EN BASE A LO ESTABLECIDO EN EL ARTÍCULO 4, INCISO A), FRACCIÓN I, DEL REGLAMENTO DE HOMOLOGACIÓN DE CRITERIOS PARA EL DESARROLLO URBANO Y EL ORDENAMIENTO TERRITORIAL SOSTENIBLE DEL MUNICIPIO DE JESÚS MARÍA PUBLICADO EN EL PERIÓDICO OFICIAL DE ESTADO DE AGUASCALIENTES DE FECHA 19/OCTUBRE/2020.
- 10.- DEBERÁ CONTAR CON FACILIDADES DE SERVICIOS DE AGUA POTABLE, ALCANTARILLADO Y SANEAMIENTO EMITIDO POR PARTE DE COMISIÓN DE AGUA POTABLE, ALCANTARILLADO Y SANEAMIENTO DEL MUNICIPIO DE JESÚS MARÍA, ARTÍCULO 576 FRACCIÓN XI, CÓDIGO URBANO PARA EL ESTADO DE AGUASCALIENTES VIGENTE.
- 11.- DEBERÁ AJUSTARSE A LOS REQUERIMIENTOS MÍNIMOS EN MATERIA DE CAJONES DE ESTACIONAMIENTO.  
PARA USO HABITACIONAL UNIFAMILIAR DEBERÁ APEGARSE A LO SIGUIENTE CON RESPECTO A LOS CAJONES DE ESTACIONAMIENTO:  
SI LA SUPERFICIE DEL PREDIO HASTA 200.00 METROS CUADRADOS, TENDRÁ QUE CONTAR CON 1 CAJÓN POR VIVIENDA.  
SI LA SUPERFICIE DEL PREDIO MAYOR A 200.00 METROS CUADRADOS, TENDRÁ QUE CONTAR CON 2 CAJONES POR VIVIENDA, ARTÍCULO 331, REGLAMENTO DE DESARROLLO AGRARIO, TERRITORIAL Y URBANO VIGENTE PARA EL MUNICIPIO DE JESÚS MARÍA, AGUASCALIENTES.  
PARA PREDIOS MAYORES A 10,000 METROS CUADRADOS.
- 12.- LA AUTORIZACIÓN DE LAS SOLICITUDES DE FRACCIONAMIENTOS EN TODOS LOS SUPUESTOS, ASÍ COMO PARA LA CONSTITUCIÓN DEL RÉGIMEN DE PROPIEDAD EN CONDOMINIO CUANDO ÉSTE CUENTE CON 100 O MÁS PREDIOS, VIVIENDAS, DEPARTAMENTOS, UNIDADES O ÁREAS O TENGA UNA SUPERFICIE MAYOR A 20,000 METROS CUADRADOS SERÁ FACULTAD EXCLUSIVA DEL CONSEJO ESTATAL, PREVIA OPINIÓN DEL MUNICIPIO, ARTÍCULO 358, CÓDIGO URBANO VIGENTE PARA EL ESTADO DE AGUASCALIENTES.
- 13.- PARA LA AUTORIZACIÓN DE SUBDIVISIONES, LAS SOLICITUDES QUE SE REFIERAN A PREDIOS URBANOS DE 10,000.00 METROS CUADRADOS O MÁS, SERÁN AUTORIZADAS POR EL MUNICIPIO, SIEMPRE Y CUANDO TENGA POR ESCRITO LA OPINIÓN FAVORABLE DE LA SEPADE, ART. 565 FRACCIÓN I, CÓDIGO URBANO VIGENTE PARA EL ESTADO DE AGUASCALIENTES.
- 14.- PARA LA AUTORIZACIÓN DE SUBDIVISIONES DE PREDIOS URBANOS QUE REQUIERAN LA APERTURA DE UNA O MÁS VÍAS PÚBLICAS O INTRODUCCIÓN DE SERVICIOS URBANOS BÁSICOS, SE LES DARÁ EL TRATAMIENTO CORRESPONDIENTE A LOS ERACCIONAMIENTOS Y POR ENDE SERÁN AUTORIZADOS POR EL CONSEJO ESTATAL, ART. 565, FRACCIÓN II, CÓDIGO URBANO VIGENTE PARA EL ESTADO DE AGUASCALIENTES.
- 15.- DEBERÁ CONTAR CON ESTUDIO GEOLOGICO Y GEOFÍSICO.
- 16.- DEBERÁ CONTAR CON DICTAMEN DE IMPACTO AMBIENTAL (POR EL SECRETARÍA DE MEDIO AMBIENTE DEL ESTADO DE AGUASCALIENTES).
- 17.- DEBERÁ CONTAR CON LA FACILIDAD DE ENERGÍA ELÉCTRICA.
- 18.- DEBERÁ DONAR AL MUNICIPIO EL 10% DE LA SUPERFICIE NETA, DEBIDAMENTE URBANIZADA, ARTÍCULO 311, INCISO C), CÓDIGO URBANO VIGENTE PARA EL ESTADO DE AGUASCALIENTES.
- 19.- DEBERÁ RESPETAR SUPERFICIE MÍNIMA DE LOTE DE 1,000 M<sup>2</sup> Y FRENTE MÍNIMA DE 25 METROS, ARTÍCULO 311, INCISO a) DEL CÓDIGO URBANO VIGENTE PARA EL ESTADO DE AGUASCALIENTES.
- 20.- EL USO DE SUELO SOLICITADO PARA "RÚSTICO" NO ES PROCEDENTE CONFORME A LA ZONIFICACIÓN SECUNDARIA DEL PROGRAMA DE DESARROLLO URBANO DE LA CIUDAD DE JESÚS MARÍA 2015-2035, PUBLICADO EN EL PERIÓDICO OFICIAL EL 17 DE OCT. DEL 2016.
- 21.- LA PRESENTE SUBDIVISIÓN CUENTA CON OPINIÓN POSITIVA POR PARTE DE LA SEPADE MEDIANTE OFICIO 2024-009-1768, DE FECHA 11 DE JULIO DE 2024 POR SENTENCIA JUDICIAL CON MOTIVO DE DISOLUCIÓN DE COPROPIEDAD TOMANDO COMO BASE PARA LA PRESENTE OPINIÓN EL PLANO Y SUPERFICIES ESTABLECIDAS EN LA MISMA Y ACATAR EN LO PARTICULAR LO CORRESPONDIENTE A EL ÁREA DE DONACIÓN.
- 22.- PARA FUTURAS SUBDIVISIONES DEBERÁ RESPETAR LAS RESTRICCIONES EN CUANTO A LAS CALLES UBICADOS AL NORTE, SUR Y PONENTE DEL PREDIO A LA QUE SEÑALA SECCIÓN VIAL DE 12 METROS (6 METROS A PARTIR DEL EJE DEL CAMINO A AMBOS LADOS).
- 23.- EN CUMPLIMIENTO A LO ESTABLECIDO POR EL ARTÍCULO 2, FRACCIÓN III Y 825 DEL REGLAMENTO DE SEDATUM, SE LE HACER SABER QUE EN CONTRA DE LA PRESENTE RESOLUCIÓN DEFINITIVA PODRÁ HACER VALER EL RECURSO DE REVISIÓN PREVISTO EN LA LEY DEL PROCEDIMIENTO ADMINISTRATIVO PARA EL ESTADO DE AGUASCALIENTES O JUICIO DE NULIDAD EN TÉRMINOS DE LO INDICADO POR LA LEY DEL PROCEDIMIENTO CONTENGIOSOS ADMINISTRATIVOS PARA EL ESTADO, DENTRO DE UN PLAZO DE 15 DÍAS HÁBILES, CONTANDO A PARTIR DEL DÍA SIGUIENTE A AQUEL EN QUE SE HUBIERA SURTIDO EFECTOS LA NOTIFICACIÓN DEL PRESENTE.

SELLO DE AUTORIZACIÓN



FECHA DE AUTORIZACIÓN

26 JUL 2024

DÍA MES AÑO

REVERSO

NOTA: TODA SUBDIVISIÓN DE PREDIOS DEBERÁ PROTOCOLIZARSE EN LA TOTALIDAD DE SUS FRACCIONES MEDIANTE ESCRITURA PÚBLICA, EN UN PLAZO NO MAYOR A 1 AÑO A PARTIR DE SU AUTORIZACIÓN, ART. 583 DEL CÓDIGO URBANO PARA EL ESTADO DE AGUASCALIENTES. ESTE DOCUMENTO NO CONSTITUYE CONSTANCIA DE PROPIEDAD RESPECTO AL INMUEBLE, ESTE DOCUMENTO NO SERÁ VÁLIDO DE PRESENTAR TACHADURAS O ENMENDADURAS.

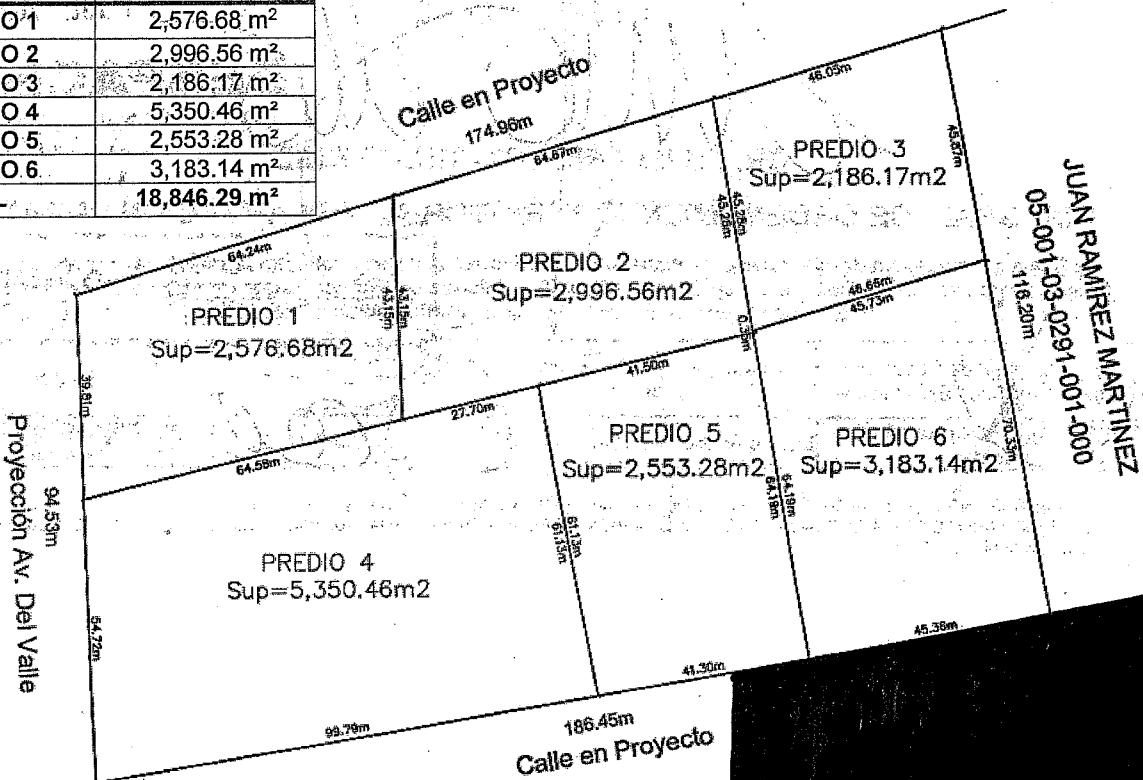
Aguascalientes

Se eliminan los datos personales con fundamento en el artículo 116 de la Ley General de Transparencia y Acceso a la Información Pública, así como el artículo 3 fracción IX de la Ley General de Protección de Datos Personales en posesión de sujetos obligados de Estado de Aguascalientes y sus Municipios; así como lineamientos segundo fracción XVIII, Trigésimo octavo fracción I y Quincuagésimo sexto de los Lineamientos Generales en materia de clasificación y desclasificación de la información, así como para la elaboración de versiones públicas.-

**LIC. CARLOS HUMBERTO RODRÍGUEZ COLLAZO**  
**ENCARGADO DE DESPACHO DE LA SECRETARÍA DE DESARROLLO AGRARIO, TERRITORIAL Y URBANO DEL MUNICIPIO DE JESÚS MARÍA**  
**P R E S E N T E**

Por este medio le envío un cordial saludo, y en respuesta al oficio No. **SEDATUM/973/24** de fecha de recepción del **27 de junio de 2024**, por medio del cual solicita la **OPINIÓN DE SUBDIVISIÓN URBANA** del predio propiedad del **C. JAIME ENRIQUE RODRÍGUEZ VALDIVIA Y COPROPIETARIOS**, con superficie física de **18,846.29 m²** ubicado en Parcela 885 Z9 P1/2 ejido Jesús María municipio de Jesús María, Ags., mismo que se describe enseguida:

NO. PREDIO	SUPERFICIE
PREDIO 1	2,576.68 m²
PREDIO 2	2,996.56 m²
PREDIO 3	2,186.17 m²
PREDIO 4	5,350.46 m²
PREDIO 5	2,553.28 m²
PREDIO 6	3,183.14 m²
TOTAL	18,846.29 m²





JESÚS MARÍA  
GOBIERNO MUNICIPAL

MÁS OBSERVACIONES AL REVERSO  
SUBDIVISIÓN NO. 014/24  
CONSTANCIA MUNICIPAL DE  
COMPATIBILIDAD URBANÍSTICA NO.  
143/24

Se eliminan los datos personales con fundamento en el artículo 116 de la Ley General de Transparencia y Acceso a la Información Pública, así como el artículo 3 fracción IX de la Ley General de Protección de Datos Personales en posesión de sujetos obligados de Estado de Aguascalientes y sus Municipios; así como lineamientos segundo fracción XVIII, Trigésimo octavo fracción I y Quincuagésimo sexto de los Lineamientos Generales en materia de clasificación y desclasificación de la información, así como para la elaboración de versiones públicas.-



NORTE

12 mts. - sección vial en proyecto (6 mts a partir de l. camino)

Calle en Proyecto

JUAN RAMIREZ MARTINEZ  
05-001-03-0291-001-000  
116.20m

PREDIO 3  
2,186.17m<sup>2</sup>

PREDIO 2  
2,996.56m<sup>2</sup>

PREDIO 5  
2,553.28m<sup>2</sup>

PREDIO 1  
2,576.68m<sup>2</sup>

PREDIO 4  
5,350.46m<sup>2</sup>

PREDIO 6  
3,183.14m<sup>2</sup>

12 mts. sección vial en proyecto (6 mts a partir de l. camino)

Calle en Proyecto

Proyección Av. Del Valle

12 mts. sección vial en proyecto (6 mts a partir de l. camino)

Cuadro de Superficies	
Predio	Superficie
Predio 1	2,576.68 m <sup>2</sup>
Predio 2	2,996.56 m <sup>2</sup>
Predio 3	2,186.17 m <sup>2</sup>
Predio 4	5,350.46 m <sup>2</sup>
Predio 5	2,553.28 m <sup>2</sup>
Predio 6	3,183.14 m <sup>2</sup>
Total	18,846.28 m <sup>2</sup>

Se eliminan los datos personales con fundamento en el artículo 116 de la Ley General de Transparencia y Acceso a la Información Pública, así como el artículo 3 fracción IX de la Ley General de Protección de Datos Personales en posesión de sujetos obligados de Estado de Aguascalientes y sus Municipios; así como lineamientos segundo fracción XVIII, Trigésimo octavo fracción I y Quincuagésimo sexto de los Lineamientos Generales en materia de clasificación y desclasificación de la información, así como para la elaboración de versiones públicas.-

INICIO DE TRÁMITE



Folio de Trámite

SC0052024000064

Fecha

19/07/2024

Tipo de Trámite

SUBDIVISIÓN CATASTRAL

Solicitante


IRMA MARCELA CASTILLO GÓMEZ

Domicilio del Solicitante

[Redacted Address]

Clave(s) Catastral(es)

0100000546000100360300002000000



26 JUL 2024





**JESÚS MARÍA**  
GOBIERNO MUNICIPAL

**SEDATUM**  
SECRETARÍA DE DESARROLLO AGRARIO,  
TERRITORIAL Y URBANO MUNICIPAL

FECHA		
15	02	24

**NOTIFICACIÓN DE NÚMERO OFICIAL**

05-00-00-014-923-000

Cuenta Catastral

Destinatario: **JAIMÉ ENRIQUE RODRIGUEZ VALDIVIA Y COND.**

Por este conducto, me permito notificarle el número oficial por Usted solicitado a esta Dependencia.

Número: **121**

Calle: **SIN NOMBRE** Manzana: **Z9** Lote: **P1/2**

Colonia / Fraccionamiento / Condominio:

Localidad y / o Delegación: **JESUS MARIA, AGS.**

**JONATHAN RAMOS**

Revisó



P.A.

**Lic. José Refugio Muñoz López**  
Secretario de Desarrollo Agrario,  
Territorial y Urbano Municipal

Nota: La presente no acredita propiedad, sólo se emite para fines informativos del predio.



Municipio de Jesús María, Aguascalientes  
Secretaría de Finanzas

Emiliano Zapata #109, Jesús María, Aguascalientes C.P. 20900

RFC: MJM831201P8A

Pago de Contribuciones y Otros Ingresos

PARA FACTURAR TU RECIBO INGRESA A <https://jesusmaria.gob.mx/>

Fecha/hora de impresión:

25/07/2024 10:18:32

FOLIO: 54-4117

Nombre o razón

JAIME ENRIQUE RODRIGUEZ VALDIVIA

RFC:

ROVJ790118CU3

Observaciones:

Orden de pago 54485 [Orden de pago SEDATUM]: PAGO TOTAL SUBDIVISION 14/24  
05-00-00-014-923-000  
18,846.29 X 10.8  
COMPLEMENTO PAGO CONSTANCIA 143/24

Lugar, fecha y  
hora de pago:

Jesús María, Aguascalientes

25/07/2024 10:18:31

CLAVE	CONCEPTO	CANTIDAD	IMPORTE
3368	CONSTANCIA DE COMPATIBILIDAD URBANISTICA PARA USO DE SUELO HABITACIONAL EN PREDIOS MAYORES DE 801 M2 SE COBRARA POR METRO CUADRADO	16041.9054	23,742.02
3408	SUBDIVISION DE PREDIOS LOCALIZADOS EN FRACCIONAMIENTOS ESPECIALES DE TIPO CAMPESTRE SE COBRARA POR METRO CUADRADO	18846.29	203,539.93
3368	CONSTANCIA DE COMPATIBILIDAD URBANISTICA PARA USO DE SUELO HABITACIONAL EN PREDIOS MAYORES DE 801 M2 SE COBRARA POR METRO CUADRADO	1.0	-11,871.01
3408	SUBDIVISION DE PREDIOS LOCALIZADOS EN FRACCIONAMIENTOS ESPECIALES DE TIPO CAMPESTRE SE COBRARA POR METRO CUADRADO	1.0	-101,769.97
( CIENTO TRECE MIL SEISCIENTOS CUARENTA PESOS 97 /100 M.N. )\$ 113,640.97			

Recibo pagado en la unidad recaudadora 54(PRESIDENCIA MUNICIPAL)en fecha 25/07/2024 y con folio de transacción 4117

ANDREA GUADALUPE LOPEZ GUTIERREZ

Sello y firma del cajero de la institución autorizada o de la Tesorería Municipal

"Gracias por contribuir al desarrollo de Jesús María"

