



GOBIERNO DEL ESTADO DE  
**GUERRERO**  
2015 - 2021



Gobierno  
Municipal  
2018 • 2021

**Tetipac**  
Vivimos juntos el cambio



PROTECCIÓN CIVIL





GOBIERNO DEL ESTADO DE  
**GUERRERO**  
2015 - 2021



Gobierno  
Municipal  
2018 • 2021

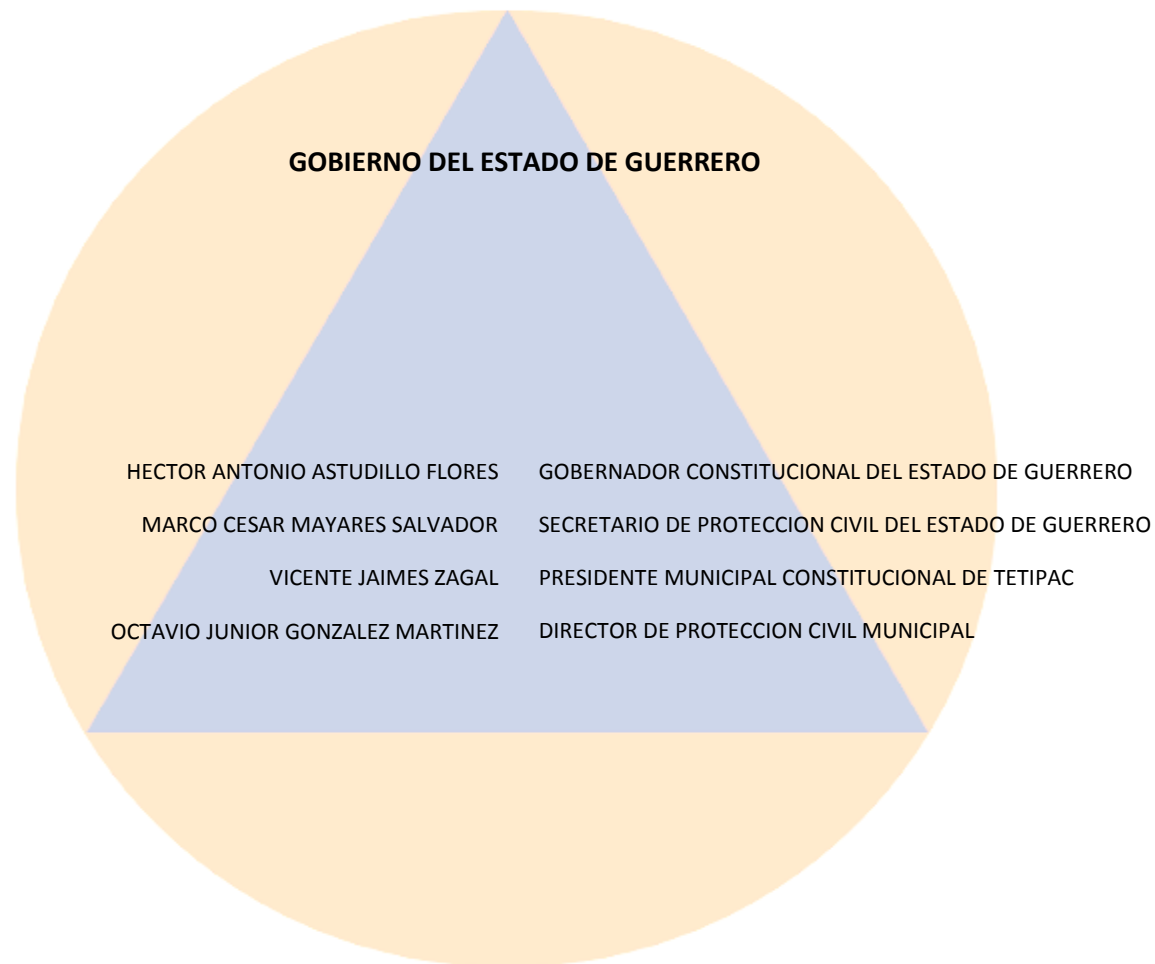
**Tetipac**  
Vivimos juntos el cambio



PROTECCIÓN CIVIL



# ATLAS DE RIESGOS MUNICIPAL 2020





## CONTENIDO

<b>1. INTRODUCCIÓN-----</b>	<b>4</b>		
<b>2. ASPECTOS GENERALES-----</b>	<b>5</b>		
TOPONIMIA			
UBICACIÓN GEOGRÁFICA			
LÍMITES Y EXTENSIÓN TERRITORIAL			
DIVISIÓN TERRITORIAL			
ACCESO AL MUNICIPIO			
DESCRIPCIÓN DE TOPOGRAFÍA			
DESCRIPCIÓN DE HIDROGRAFÍA			
DESCRIPCIÓN DE CLIMA			
DESCRIPCIÓN DE EDAFOLOGÍA			
DESCRIPCIÓN DE GEOLOGÍA			
DESCRIPCIÓN DE USO DE SUELO			
DESCRIPCIÓN POBLACIONAL			
DESCRIPCIÓN EDUCATIVA			
DESCRIPCIÓN EN SALUD			
DESCRIPCIÓN RELIGIOSA			
AGRICULTURA Y FLORICULTURA			
GANADERÍA			
INDUSTRIA			
VIVIENDA			
<b>3. MAPAS (ASPECTOS GENERALES)-----</b>	<b>18</b>		
MAPA DE UBICACIÓN GEOGRÁFICA			
MAPA DE DISTRIBUCIÓN TERRITORIAL			
MAPA DE VÍAS DE COMUNICACIÓN			
MAPA DE TOPOGRAFÍA			
MAPA DE HIDROGRAFÍA			
MAPA DE CLIMAS			
MAPA DE EDAFOLOGÍA			
			MAPA DE GEOLOGÍA
			MAPA DE OROGRAFÍA
			MAPA DE USO DE SUELO
			MAPA DE UBICACIÓN DE ASENTAMIENTOS HUMANOS
		<b>4. ZONAS DE RIESGO EN EL MUNICIPIO DE TETIPAC-----</b>	<b>32</b>
		MAPAS DE RIESGO	
		MAPA DE UBICACIÓN DE ESCUELAS	
		MAPA DE UBICACIÓN DE TEMPLOS	
		<b>5. SUBSISTEMA PERTURBADOR EN EL MUNICIPIO-----</b>	<b>48</b>
		REGISTRO DE DESLIZAMIENTOS DE TIERRA	
		REGISTRO DE INUNDACIONES	
		REGISTRO DE INCENDIOS	
		REGISTRO DE ACTIVIDAD COMERCIAL	
		REGISTRO DE TIRADEROS DE BASURA Y RELLENOS	
		SANITARIOS	
		<b>6. SUBSISTEMA AFECTABLE EN EL MUNICIPIO-----</b>	<b>53</b>
		REGISTRO DE INSTITUCIONES EDUCATIVAS	
		REGISTRO DE MERCADOS	
		REGISTRO DE TEMPLOS	
		<b>7. SUBSISTEMA REGULADOR EN EL MUNICIPIO-----</b>	<b>115</b>
		REGISTROS DE CENTROS DE ATENCIÓN A EMERGENCIAS	
		REGISTROS DE HOSPITALES Y/O CLÍNICAS	
		TELÉFONOS DE EMERGENCIA	
		<b>8. MAPAS DE UBICACIÓN GEOGRÁFICA-----</b>	<b>117</b>
		<b>9. DISTANCIA EN KM A CADA COMUNIDAD-----</b>	<b>152</b>
		<b>10. FUENTE DE INFORMACIÓN-----</b>	<b>153</b>
		<b>11. TELEFONOS DE EMERGENCIA-----</b>	<b>155</b>
		<b>12. COLABORADORES-----</b>	<b>157</b>



## INTRODUCCIÓN

En estos tiempos la ciudadanía exige que su gobierno actúe con gran honestidad, responsabilidad y eficiencia en el cumplimiento de atender con oportunidad las necesidades de la población. Ello implica, por consiguiente, la obligación primaria de proteger la vida, la propiedad y los derechos de todos los individuos así como de su entorno.

El Atlas de Riesgos es una herramienta que integra información cartográfica y estadística, útil en la elaboración de planes de prevención y auxilio, oportuna toma de decisiones en caso de desastre, así como auxiliar en la integración de otro tipo de trabajos encaminados al desarrollo municipal, procuración de justicia y seguridad pública.

El objetivo del presente proyecto está enfocado a Identificar, analizar y evaluar los riesgos tanto de origen natural como antrópico que han tenido incidencia o pudieran presentarse en el territorio geográfico municipal, ocasionando desastres o situaciones de peligro en zonas que por sus características poseen cierto grado de vulnerabilidad ante los fenómenos perturbadores. Por tal motivo se requiere integrar un documento geográfico-descriptivo que en materia de Protección Civil constituya el reflejo de la imagen actual del municipio, convirtiéndose en una valiosa herramienta de análisis que permitirá planificar, diseñar y establecer los mecanismos de seguridad para reducir al mínimo los efectos nocivos de ocurrencia de fenómenos destructivos que amenacen la integridad física de la población, así como sus bienes y entorno.

## TOPONIMIA

Tetipac el nombre del municipio se deriva de los vocablos nahuas tetli que significa "piedra" e icpac que significa "sobre" y que juntos tienen el significado de: "sobre las piedras".

## ESCUDO



## RESEÑA HISTÓRICA

A principios de nuestra era arribaron a la entidad los chichimecas, quienes dominaron y asimilaron la cultura de diversos grupos y con el paso del tiempo dieron lugar a la formación de nuevos pueblos, algunos de los cuales se mezclaron con otros grupos de inmigrantes. Alrededor del siglo X Tetipac estaba habitada por el grupo Chontal que tenía su propio idioma.

En 1533 al crearse el régimen de las reales audiencias y las alcaldías mayores, como parte de la primera división política de la Nueva España, Tetipac y Nochtepec quedaron integrados a la alcaldía mayor de Taxco.

Durante la colonia Nochtepec fue un importante centro arriero y era paso importante para el comercio en el sur. En la segunda mitad del siglo XVIII la organización política de la Nueva España fue reorganizada y se creó el régimen de intendencias y partidos.

Tetipac quedó integrado al partido de Taxco de la intendencia de México. Al consumarse la Independencia y crearse el régimen monárquico, Vicente Guerrero quedó a cargo de la Capitanía General del Sur, en cuya jurisdicción quedó incluido Tetipac y en 1824 al instalarse la primera República federalista, fue incorporado el distrito de Taxco del estado de México.

En 1850 al erigirse el estado de Guerrero formó parte del municipio de Taxco, hasta que en 1862 fue constituido como municipio, formando parte del distrito de Taxco. Actualmente pertenece a la jurisdicción del distrito de Alarcón.

## UBICACIÓN GEOGRÁFICA

El municipio de Tetipac se localiza entre los paralelos 18° 35' y 18° 44' de latitud norte; los meridianos 99° 32' y 99° 47' de longitud oeste; altitud entre 1 200 y 2 800 metros sobre el nivel del mar.

**LIMITES Y EXTENSIÓN TERRITORIAL**

Colinda al norte con el Estado de México y con el Municipio de Pilcaya; al este con los Municipios de Pilcaya y Taxco de Alarcón; al sur con el municipio de Taxco de Alarcón; al oeste con los Municipios de Taxco de Alarcón, Pedro Ascencio Alquisiras y el Estado de México el cual ocupa el 0.34% de la superficie del estado.

El municipio de Tetipac, Estado de Guerrero y de acuerdo con el resumen municipal del catálogo de localidades del INEGI 2010 cuenta con las siguientes localidades y la cabecera municipal las cuales son:

**Clave de la Entidad 12****Clave del Municipio 60**

Clave de localidad	Nombre de Localidad	Ámbito
120600012	Malhuantla	Rural
120600017	Pipichahuazco	Rural
120600019	Pregones	Rural
120600025	San José	Rural
120600028	Sualtepec	Rural
120600041	Marmajitas	Rural
120600045	Pitallas	Rural
120600060	El Sámano	Rural
120600061	Ixtlahuaca	Rural
120600063	San Miguel del Monte	Rural


120600068	Huertas de Hidalgo	Rural
120600003	Los Ayles	Rural
120600004	Atencahuites	Rural
120600005	Buena Vista del Águila	Rural
120600006	Coapango	Rural
120600007	Chontalcoatlán	Rural
120600008	Chontalpán	Rural
120600009	Huaxtelica	Rural
120600010	Ixtepec	Rural
120600011	Jocotitlán	Rural
120600013	Las Mesas	Rural
120600014	Noxtepec	Rural
120600015	Palafox	Rural
120600016	Pezuapa	Rural
120600018	Poder de Dios (San Mateo)	Rural
120600020	Pueblo Nuevo	Rural
120600021	San Andrés	Rural
120600022	San Antonio	Rural
120600023	San Gabrielito	Rural
120600024	San Gregorio	Rural
120600026	Santa Cruz	Rural
120600027	Santiago	Rural
120600029	Tecoanapa	Rural
120600031	Totonancintla	Rural
120600032	Ahualulco	Rural
120600033	Tenexcontitlán (El Ranchito)	Rural
120600034	Bordo Mora	Rural
120600036	El Jicarero	Rural
120600037	Tepacoya	Rural



120600038	Agua de Flores	Rural
120600044	El Peral	Rural
120600046	Los Planes	Rural
120600050	Xitinga [Fletes]	Rural
120600053	Las Peñas	Rural
120600054	Santa Rosa	Rural
120600057	Rancho San Pedro	Rural
120600062	San Fernando	Rural
120600065	Palos Verdes	Rural
120600069	El Llano (San Gregorio)	Rural
120600001	Tetipac	Urbano
120600039	Tlapexco	Rural
120600047	Puerto de la Morenita	Rural
120600052	El Huixteco	Rural
120600055	La Glorieta (Nixcliapa)	Rural
120600056	La Presa	Rural
120600059	Puerto Corral	Rural
120600064	La Cañada (El Bordo)	Rural
120600066	San Francisco (Rancho los Encinos)	Rural
120600067	El Tejocote	Rural

## TOPOGRAFÍA

De acuerdo con el prontuario de información del INEGI (2009) El relieve que se presenta en el municipio de Tetipac es de características accidentadas observándose un sistema de lomeríos conjunto a un sistema de barrancas y elevaciones. El municipio se localiza en la fracción oriental guerrerense de la Sierra Madre del Sur (100%), en donde se encuentra parte de la desviación del Río Balsas; subprovincia Depresión del Balsas (90.91%) y Sierras y Valles Guerrerenses (9.09%); así como un sistema de topoformas (Sierra alta compleja con cañadas (90.91%), Lomerío con mesetas (8.22%) y Sierra de cumbres tendidas (0.87%)).



*Véase mapa de topografía*

## HIDROGRAFÍA

El Municipio de Tetipac, Estado de Guerrero por su ubicación geográfica se encuentra en la región hidrológica del Río Balsas en un 100%, dividido de la siguiente manera R. Grande de Amacuzac (95.02%), R. Balsas - Mezcala (4.82%) y R. Balsas – Zirándaro (0.16%); así como a nivel sub cuenca R. Alto Amacuzac (95.02%), R. Cocula o Iguala (4.82%) y R. Poliutla (0.16%).

Por otro lado, dentro del territorio municipal cuenta con las siguientes corrientes de agua tipo perennes: Acevedocla, Chitosto, San Ignacio, San José y San Miguel.

Corrientes de agua tipo Intermitentes: Cacaluapa, Capulines, Chontalcoatlán, Huixteco, Jabalí, Las Damas, Las Lajas, Las Pilas, Manhuantla, Marmajita y Tlalalca.



*Véase mapa de hidrología*

## CLIMA

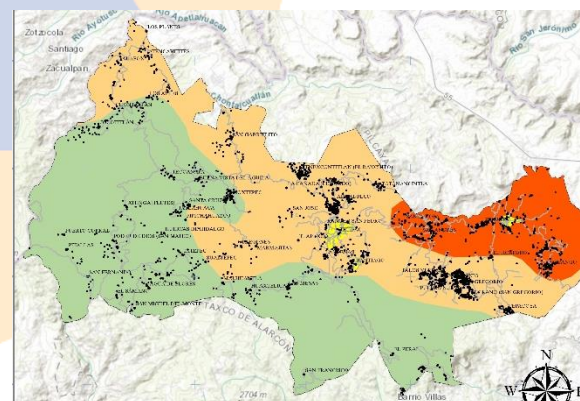
El rango de temperatura promedio que registra el municipio de Tetipac, Estado de Guerrero es de 14°C a 24°C con un rango de precipitación de 800 a 1,300 mm y con una clasificación de climas de la siguiente manera:

Templado subhúmedo con lluvias en verano, de mayor humedad (49.39%).

Semicálido subhúmedo con lluvias en verano, de mayor humedad (19.53%).

Semicálido subhúmedo con lluvias en verano, de humedad media (19.49%).

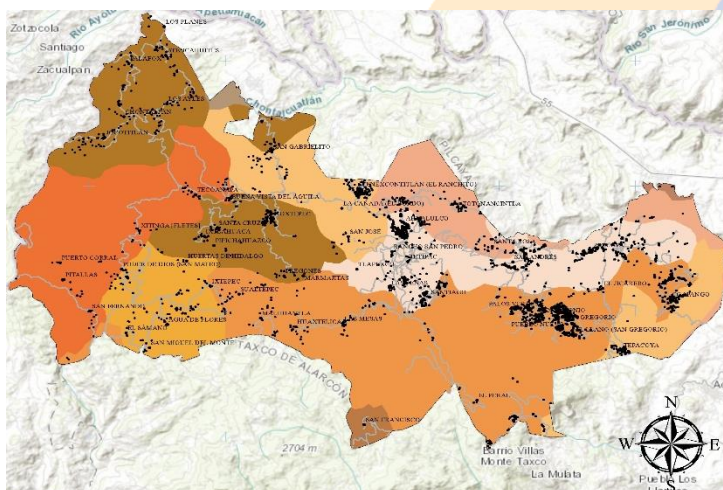
Cálido subhúmedo con lluvias en verano, de humedad media (9.78%) y cálido subhúmedo con lluvias en verano, de menor humedad (1.81%).



*Véase mapa de climas*

## EDAFOLOGÍA

De acuerdo con la información brindada por el Instituto Nacional de Estadística y Geografía el suelo predominante en el territorio Municipal es Cambisol (34.7%), Luvisol (29.78%), Regosol (16.38%), Calcisol (10.45%), Leptosol (7.31%), Andosol (0.75%), Vertisol (0.18%) y Phaeozem (0.05%).



Véase mapa de edafología

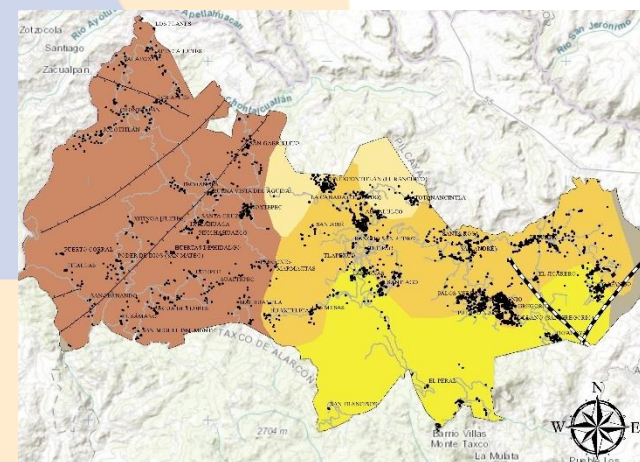
## GEOLOGÍA

El tipo de roca presente en el Municipio de Tetipac corresponde a los periodos; Paleógeno (49.88%), N/D (42.06%), Neógeno (5.63%), Cretácico (1.89%) y Cuaternario (0.14%). Por su tipo de roca:

Metamórfica: metavolcánica (41.99%) y metasedimentaria (0.07%).

Ígnea extrusiva: toba ácida (23.8%), toba intermedia (3.48%) y basalto (0.14%).

Sedimentaria: arenisca-conglomerado (27.3%), caliza (1.89%), conglomerado (0.63%) y brecha sedimentaria (0.3%).



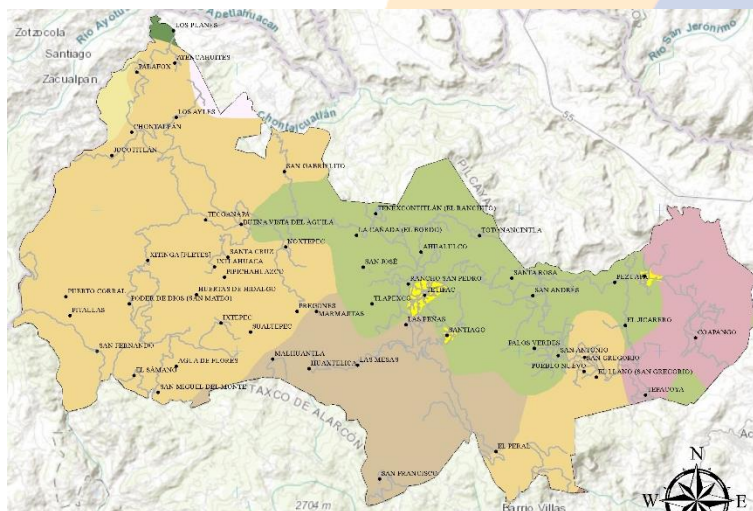
Véase mapa de geología



## USO DE SUELO

El principal uso de suelo que se presenta en el municipio es el de Agricultura (46.55%) y zona urbana (0.4%) seguido en materia de vegetación Bosque (43.75%), pastizal (3.31%) y selva (5.99%), aunque cabe mencionar de manera mas especifica se divide de acuerdo a la base de datos brindados por el Instituto Nacional de Estadística y Geografía de la siguiente manera:

Agricultura de Riesgo, Agricultura Temporal, Pastizal inducido, Bosque de Encino, Bosque de Pino – Encino, Pastizal Inducido y Selva Baja Caducifolia.



Véase mapa de uso de suelo

## POBLACIÓN

En términos de población de acuerdo con el Censo de Población y Vivienda INEGI 2010, el municipio de Tetipac cuenta con un total de 13,128 habitantes los cuales se distribuyen de la siguiente manera:

Malhuantla	240
Pipichahuazco	84
Pregones	48
San José	4
Sualtepec	43
Marmajitas	44
Pitallas	15
El Sámano	67
Ixtlahuaca	51
San Miguel del Monte	15
Huertas de Hidalgo	26
Los Ayles	447
Atencahuites	300
Buena Vista del Águila	91
Coapango	422
Chontalcoatlán	1193
Chontalpán	265
Huaxtelica	46
Ixtepec	112
Jocotitlán	935
Las Mesas	16
Noxtepec	415

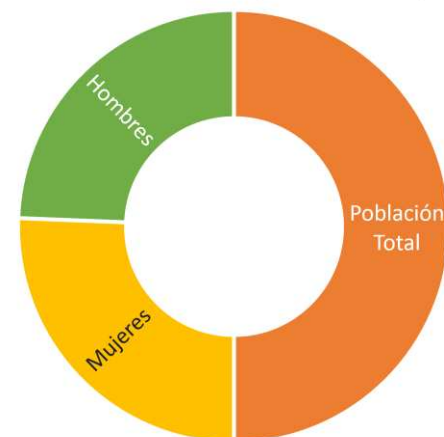
Palafox	248
Pezuapa	196
Poder de Dios (San Mateo)	230
Pueblo Nuevo	204
San Andrés	636
San Antonio	484
San Gabrielito	295
San Gregorio	1089
Santa Cruz	73
Santiago	451
Tecoanapa	62
Totonancintla	78
Ahualulco	592
Tenexcontitlán (El Ranchito)	536
Bordo Mora	129
El Jicarero	18
Tepacoya	263
Agua de Flores	26
El Peral	29
Los Planes	87
Xitinga [Fletes]	77
Las Peñas	9
Santa Rosa	24
Rancho San Pedro	56
San Fernando	68
Palos Verdes	97
El Llano (San Gregorio)	137
Tetipac	2042
Tlapexco	2
Puerto de la Morenita	0
El Huixteco	0
La Glorieta (Nixcliapa)	0

La Presa	0
Puerto Corral	2
La Cañada (El Bordo)	9
San Francisco (Rancho los Encinos)	0
El Tejocote	0

Fuente: *Instituto Nacional de Estadística y Geografía INEGI censo de población y vivienda 2010.*

**Cabe aclarar que para el censo de población y vivienda del 2015 la población total es de 14,658 habitantes de los cuales 7,511 son mujeres y 7,147 del sexo masculino.**

Población en el Municipio de Tetipac 2015



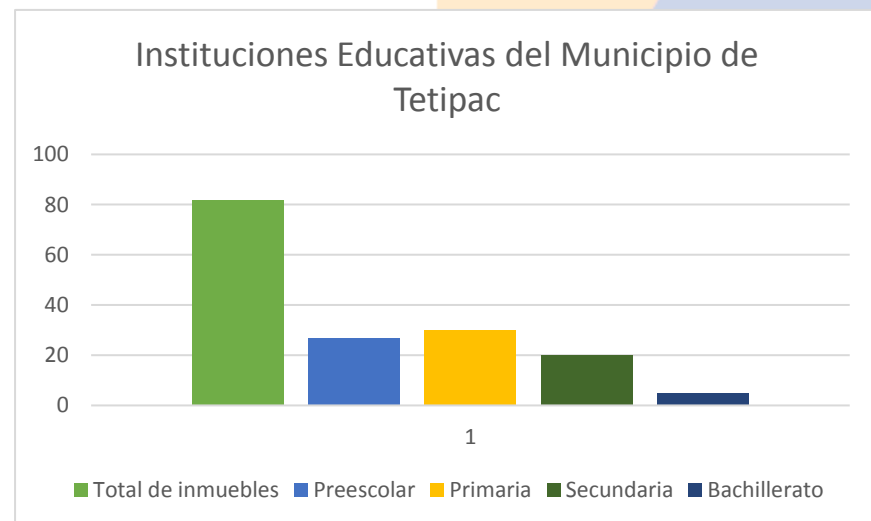
Fuente: **INEGI 2015**

## EDUCACIÓN

De acuerdo al ejercicio de levantamiento de información en campo en el territorio del municipio de Tetipac los inmuebles educativos quedan divididos de la siguiente manera:

Nivel	Total
Preescolar	27
Primaria	30
Secundaria	20
Bachillerato	5

Se tienen registrados un total de 82 edificaciones destinados a la educación clasificados como en la tabla anteriormente descrita, los cuales brindan atención a los 13,128 habitantes de acuerdo al INEGI mediante el censo de población y vivienda del 2010.



## SALUD

Es de vital importancia darle prioridad a el sector salud para el desarrollo social e integral de la población del municipio de Tetipac,

## RESEÑA DEL MUNICIPIO

A principios de la era cristiana arribaron a esta área de la entidad los chichimecas, quienes dominaron e influyeron sobre la cultura de diversos grupos que ya residían en la región; con el paso del tiempo, la mezcla dio origen a nuevos pueblos.

Alrededor del Siglo X el área que hoy corresponde a la región Norte del estado se hallaba habitada por chontales, quienes, aunque emparentaron con los chichimecas, tenían su propia cultura y dejaron huellas de su estancia en la zona.

Fue hasta el año de 1427 cuando Itzcoatl asume el poder y durante su reinado logra entrar por primera vez a territorio guerrerense. Estas conquistas realizadas en el suroeste del Estado de Guerrero fueron consecuencia de la derrota de Cuernavaca.

Durante esta campaña Itzcoatl rey de México se internó por suelo de Guerrero y se apodero de muchos pueblos; entre ellos: Yoalan, Iguala, Tepecuacuilco entre otros situados al sureste del antiguo señorío de las águilas que tiempo después sería llamado territorio



del señorío de Coixcatlalpan, pero nunca logro entrar por el norte ni noroeste de guerrero, donde los guerreros de Pilcaticac, Tetipac y Noxtepec, lugar donde se encontraba el acantonamiento o fortaleza militar; impidieron la penetración de las fuerzas militares de Izcoatl a la región de Zompancuahuitl, hoy Ixcateopán capital de territorio Coixca.

Pero Moctezuma supo prevenirlo, atacando por asalto a los tlatelolcas en el cual hizo morir a este inquieto vecino, viéndose libre Moctezuma de un vecino tan pernicioso y conflictivo se dirigió a la provincia de las Coixcas la cual comprendía los pueblos de Pilcaya, Noxtepec, Tetipac, Coatlan, Acuitlapan, Zacualpan. Coatepec, Taxco, Acamixtlahuaca, Tepecuacuilco, Oztuma, Teloloapan e Ixcateopan (Capital del territorio Coixca) provincia sitiada al sur de México; para tomar venganza de la ofensa que le habían inferido dando muerte a unos mexicas que transitaban por este con carácter de enviados suyos.

Además de haber sometido Moctezuma, a las provincias de los Coixcas agrego además a la corona de México los distritos de Huastepec, Yautepec, Tepoztlan, Yecapichtla y Chilapa entre otros, cuyos pueblos habían sin duda provocado su enojo con atentados de igual naturaleza que los Coixcas.

Y así encontramos en el código antiguo de Tlacho (Hoy Taxco) a los pueblos conquistados y hechos tributarios del imperio mexicano los cuales son Taxco, Tetipac, Noxtepec, Acamixtlahuaca, Chontalcutlan, Tetenango, Teotliztacan, Tlamacazapan, Tepexahualco y Tizacaputzalco.

En 1521, en el pueblo de Noxtepec, (que significa; Todo es Cerro) existía un indígena gobernador llamado Tlamamacahuic Mochitiya, quien fue llamado en unión de los ancianos a Mexico, llevando de regalo frijol y carne; no entendían lo que el Márquez les decía y sirvió de interprete una hija de Moctezuma, recibieron orden de fundar una iglesia y al regresar formaron una junta, en la que acordaron pedir un plazo de doce años para fabricar el Templo, que les fue concedido, terminándolo en el año 1532. Siendo D. Juan de Cabra y Molina, el comisionado para que aprendieran la doctrina cristiana, además de que les señalo tierras y puso mojoneras.

En 1533, al crearse el régimen de las principales audiencias y las alcaldías mayores, como parte de la primera división política de la Nueva España, Tetipac quedó integrado a la alcaldía mayor de Taxco.

En 1560, se presenta una querella, entre los pueblos indígenas de Tenango, (Hoy Cacalotenango) y Tetipac; Tetipac pretendía un trozo de tierra en donde se habían asentado numerosos indios Tarascos provenientes de Michoacán, los indios de Tetipac exigían que los tarascos debían pagar renta a Tetipac y no a Tenango, pero el virrey Luis de Velazco se pronunció a favor de Tenango, el 12 de diciembre de 1562.

En la segunda mitad del Siglo XVIII, la estructura política de la Nueva España fue reorganizada y se creó el régimen de

intendencias y partidos. Entonces Tetipac se incluyó al partido de Taxco, perteneciente a la intendencia de México.

Al consumarse la Independencia y crearse el régimen monárquico, Vicente Guerrero quedó al frente de la Capitanía General del Sur, en cuya jurisdicción se incluyó Tetipac, y en 1824, al instalarse la primera República federalista, fue incorporada al distrito de Taxco, del estado de México.

Para 1849, año en que se erigió el estado de Guerrero, Tetipac formó parte del municipio de Taxco. Fue hasta el 25 de junio de 1862 cuando se creó el municipio de Tetipac. En ese tiempo formó parte del distrito de Taxco. Ahora corresponde a la jurisdicción del distrito de Alarcón.

El 1 de julio de 1872, en el Decreto 55, se le mencionó como municipalidad que se incorpora al distrito de Hidalgo. Por obligatoriedad constitucional formó parte del distrito de Alarcón. El 30 de mayo de 1908, por la Ley 55, Orgánica de División Territorial del Estado, se le da la categoría de pueblo.

Muere y es enterrado en Tetipac, Gro., el 26 de abril de 1908, el ilustre don Sebastián Lealba, quien años más tarde logra mediante la independencia municipal y eclesiástica de Tonatico, obras de beneficio colectivo, organizando agrupaciones, teatro y otras diversiones. Es considerada esta persona como el personaje más ilustre y distinguido del municipio de Tonatico, Edo. México. Fue el líder del movimiento con el cual se consiguió la independencia municipal y religiosa de Tonatico.

El 22 de diciembre de 1911 fuerzas zapatistas atacaron y tomaron posesión de esta población, la cual saquearon, cometiendo todo tipo de desmanes; sin embargo, pronto la abandonaron.

El 23 de enero de 1912 nuevamente es amagada por un grupo de zapatistas con la intención de tomar la plaza, objetivo que lograron una semana después, ocasionando otra vez saqueos; sin embargo, pronto abandonaron el lugar. El 23 de diciembre de 1917, fuerzas zapatistas pretendieron posesionarse del distrito de Alarcón; avanzaron sobre Tetipac, encontrando férrea resistencia encabezada por el coronel Francisco López; dura y pareja fue la contienda; no se veía triunfador ni derrotado; pero el auxilio prestado a las huestes locales por el capitán Baltasar R. Leyva Mancilla, al frente de un grupo de personas de Taxco, inclinó el combate a favor de los habitantes del pueblo.

La Comisión Agraria Zapatista llega a Taxco en el año 1915, para a si dar inicio en Tetipac la delimitación para bienes comunales por parte del miembro de la comisión Enrique Paredo Reyes.

El 9 de abril de 1930, por Decreto 151, Tetipac deja de ser cabecera municipal, y ésta se traslada al pueblo de Noxtepec. Con el decreto no. 159, del 28 de Mayo de 1930, se dispone la separación de los pueblos de Acuitlapan y Axixintlan, incorporándolos al municipio de Taxco de Alarcón. Para el año 1931 con el decreto No. 72 de fecha 16 de Mayo, es segregado del territorio municipal el Pueblo de Pilcaya, el cual con el mismo decreto queda constituido como municipio.

El 1 de marzo de 1933 Tetipac se denominará municipio de Noxtepec, por Acuerdo 109. Por Decreto 11 del 10 de mayo de 1933, Noxtepec se llamará nuevamente municipio de Tetipac.

negra, iguana, tortuga de tierra, mapaches, culebras, palomas, etcétera.

Sus principales recursos naturales son su flora y su fauna que es muy variada, así como sus recursos hidrológicos entre los que se encuentran sus ríos, arroyos y lagos; asimismo los suelos del municipio son muy aptos para el desarrollo de la agricultura y ganadería.

## FLORA Y FAUNA

### Flora

La vegetación es una pequeña parte de la selva baja caducifolia caracteriza por todos o la mayoría de sus árboles es que tiran sus hojas en época de secas, también existen en su mayoría el bosque de pino y encino.

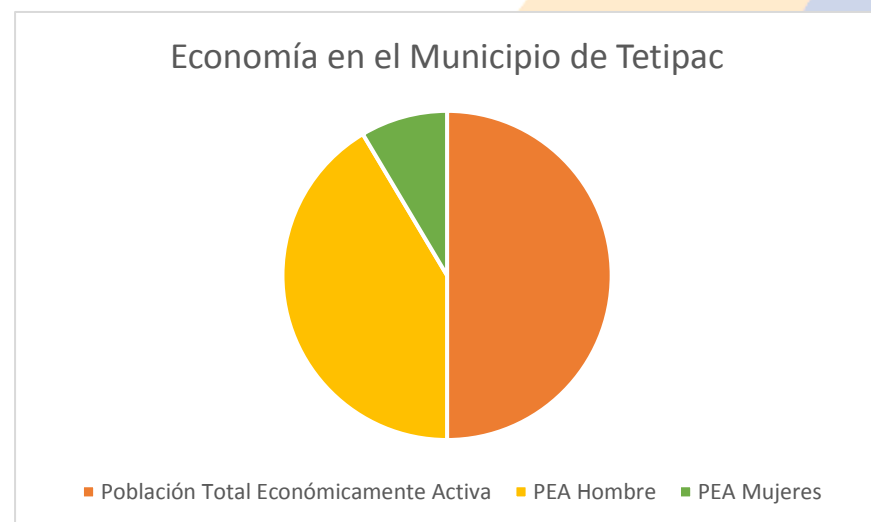
### Fauna

La fauna es muy variada existiendo especies de: Venado, tejón, armadillo, conejo, ardilla, zopilote, tlacuache, alacrán, araña



## ECONOMÍA

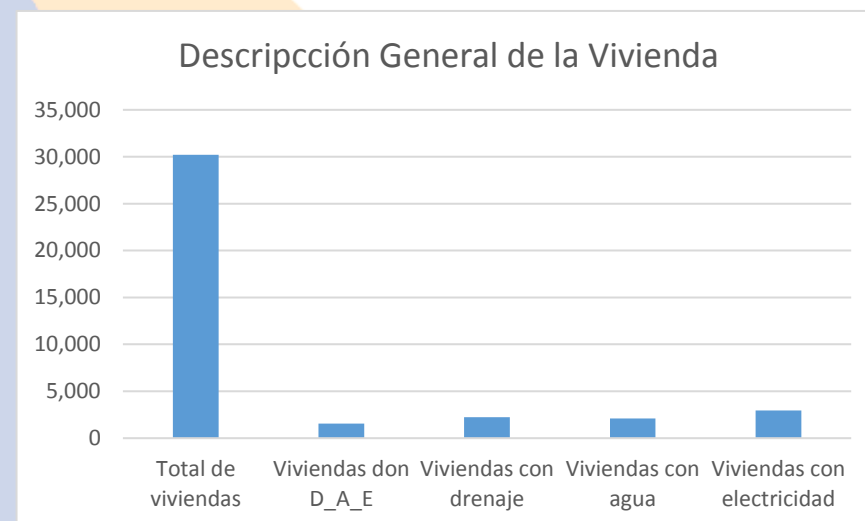
De acuerdo con el censo mas reciente en este aspecto dado a conocer por el Instituto Nacional de Estadística y Geografía el Municipio de Tetipac para el año 2010 cuenta con una Población económicamente activa de 4,120 de los cuales 3,415 Hombres y 705 Mujeres.



**Fuente: INEGI**

## VIVIENDA

De acuerdo al censo de población o vivienda para el año 2010 el municipio de **Tetipac cuenta con un total de 30208 viviendas** habitables de las cuales **2,247 cuenta con drenaje, 2,109 cuenta con servicio de agua y 2,967 con energía eléctrica, tal como se muestra en la siguiente gráfica:**

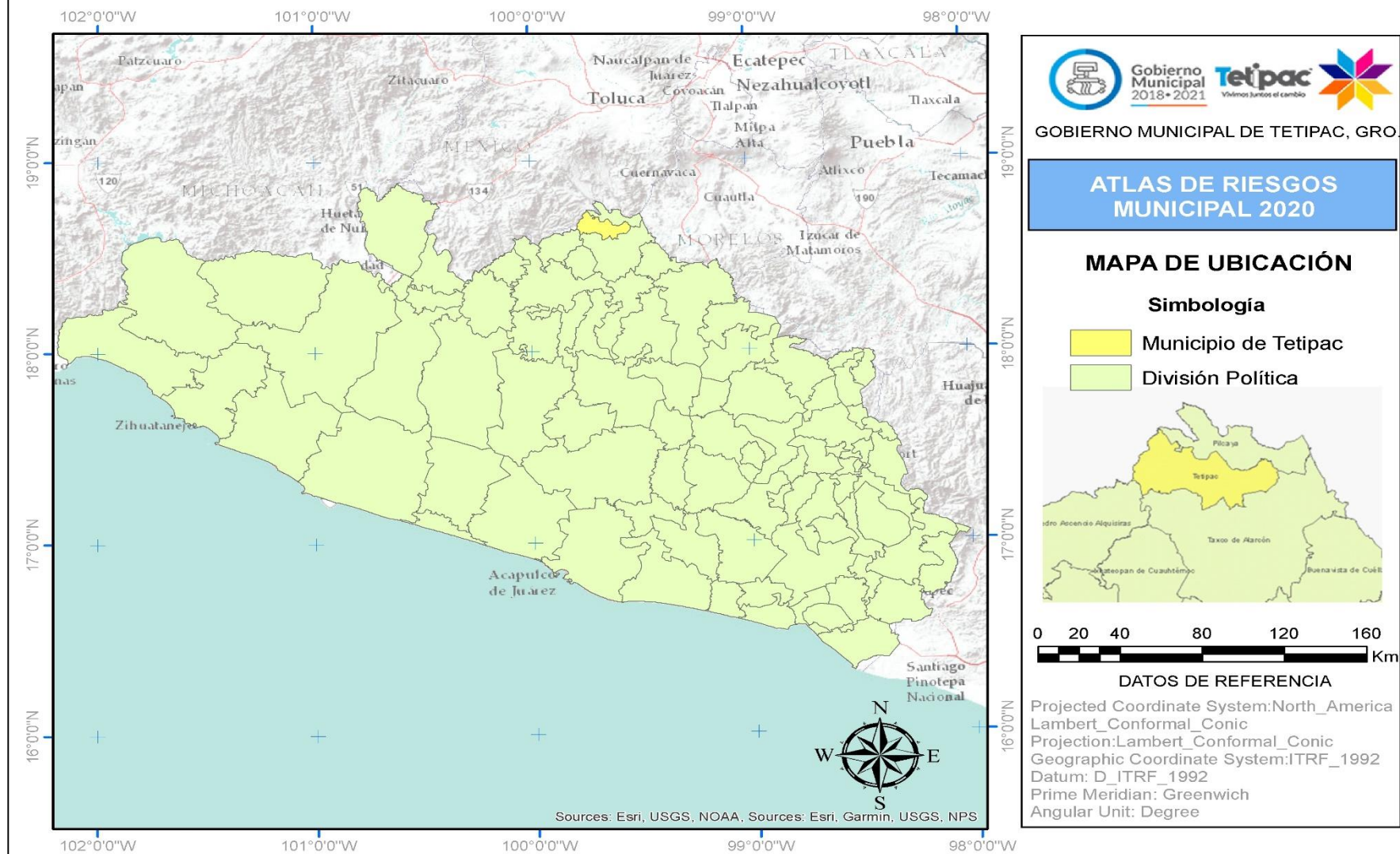


Viviendas con agua drenaje y energía eléctrica 1,552, con radio 2,148, viviendas particulares habitadas con televisión 2548, con refrigerador 1,842, con lavadora 1,075, con automóvil 749, con computadora 105, con teléfono celular 601 e internet 47.



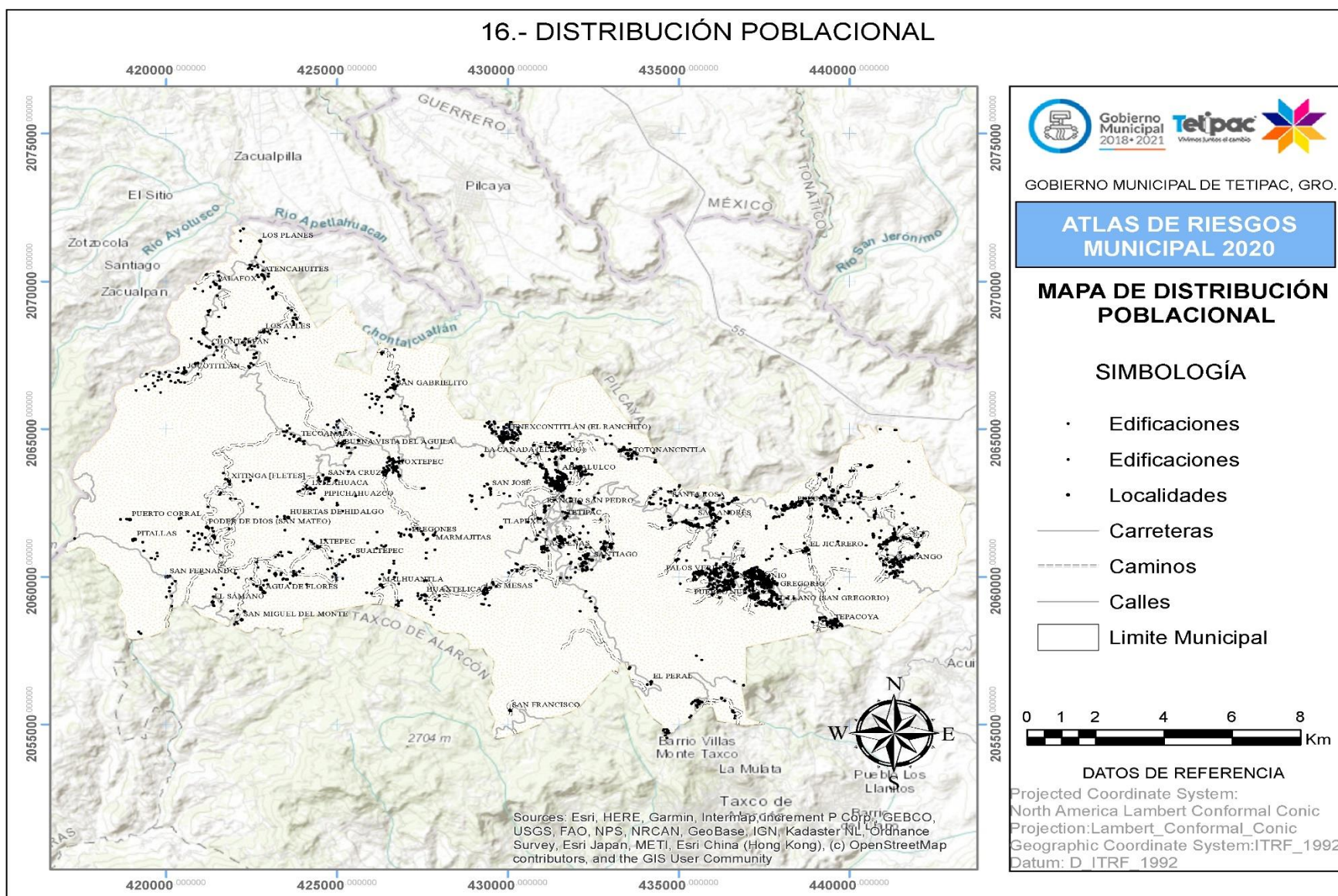
# MAPAS GENERALES DEL MUNICIPIO DE TETIPAC, GUERRERO.

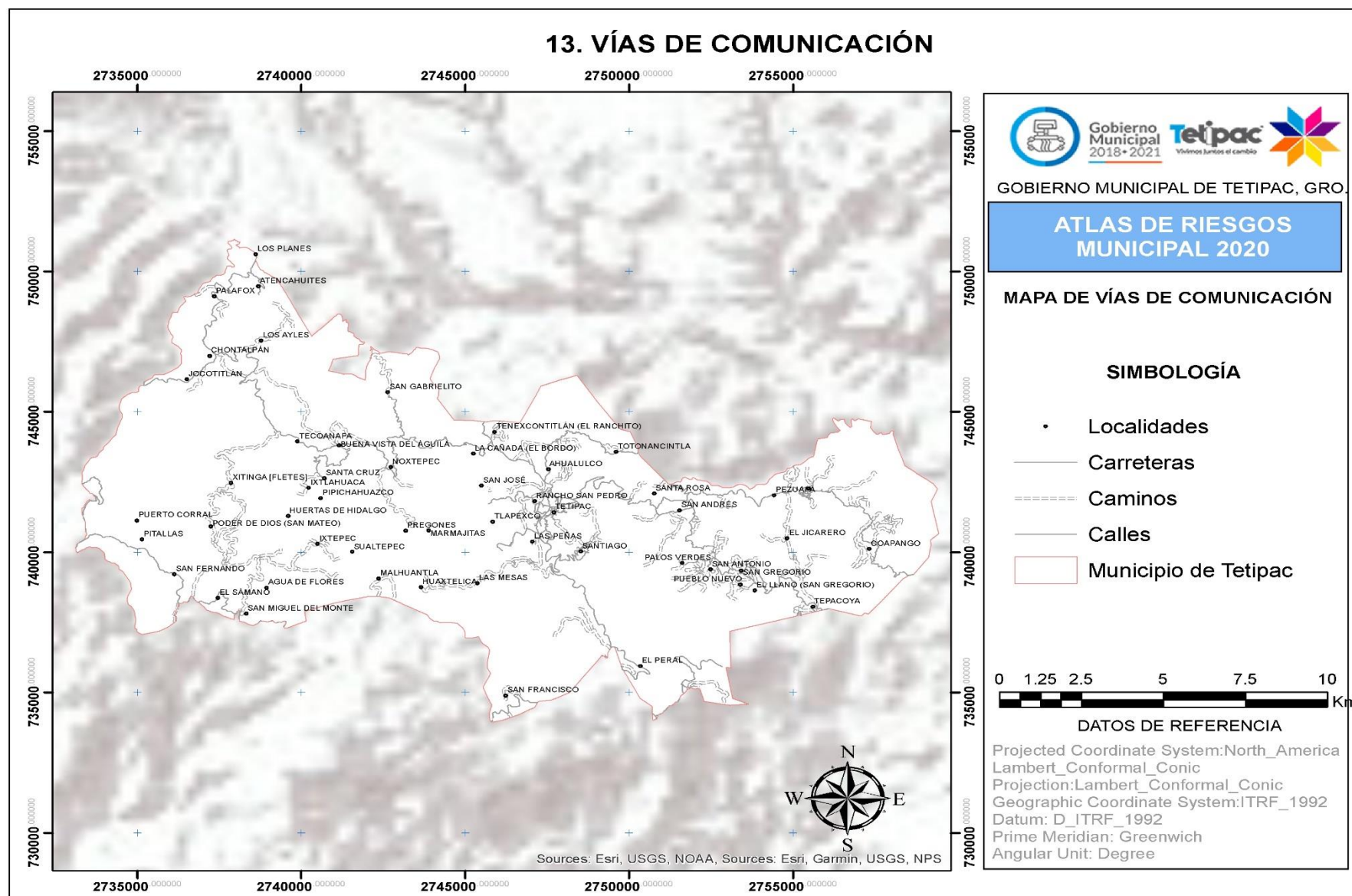
## 1.- EL MUNICIPIO EN EL CONTEXTO ESTATAL





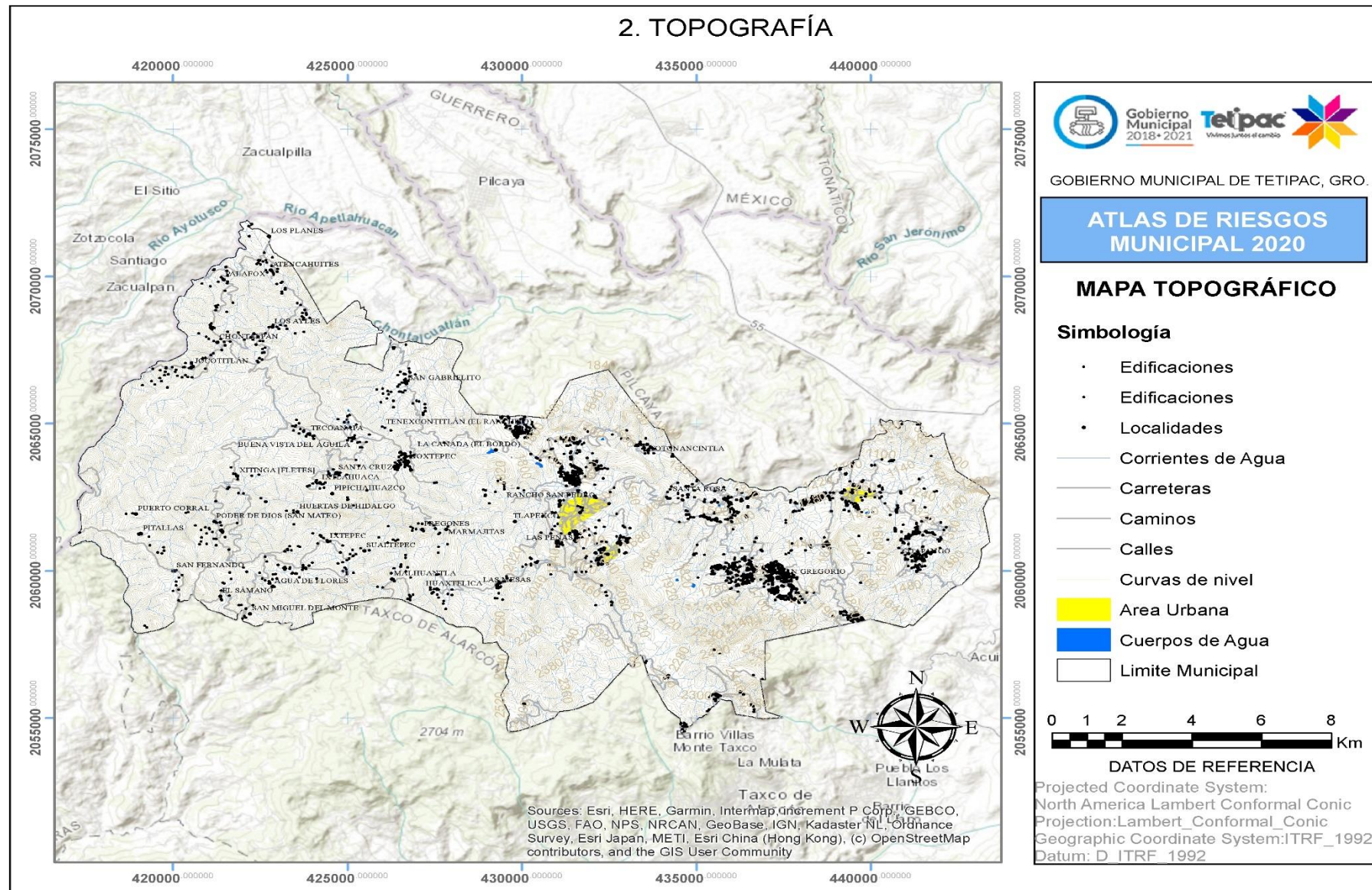
## 16.- DISTRIBUCIÓN POBLACIONAL





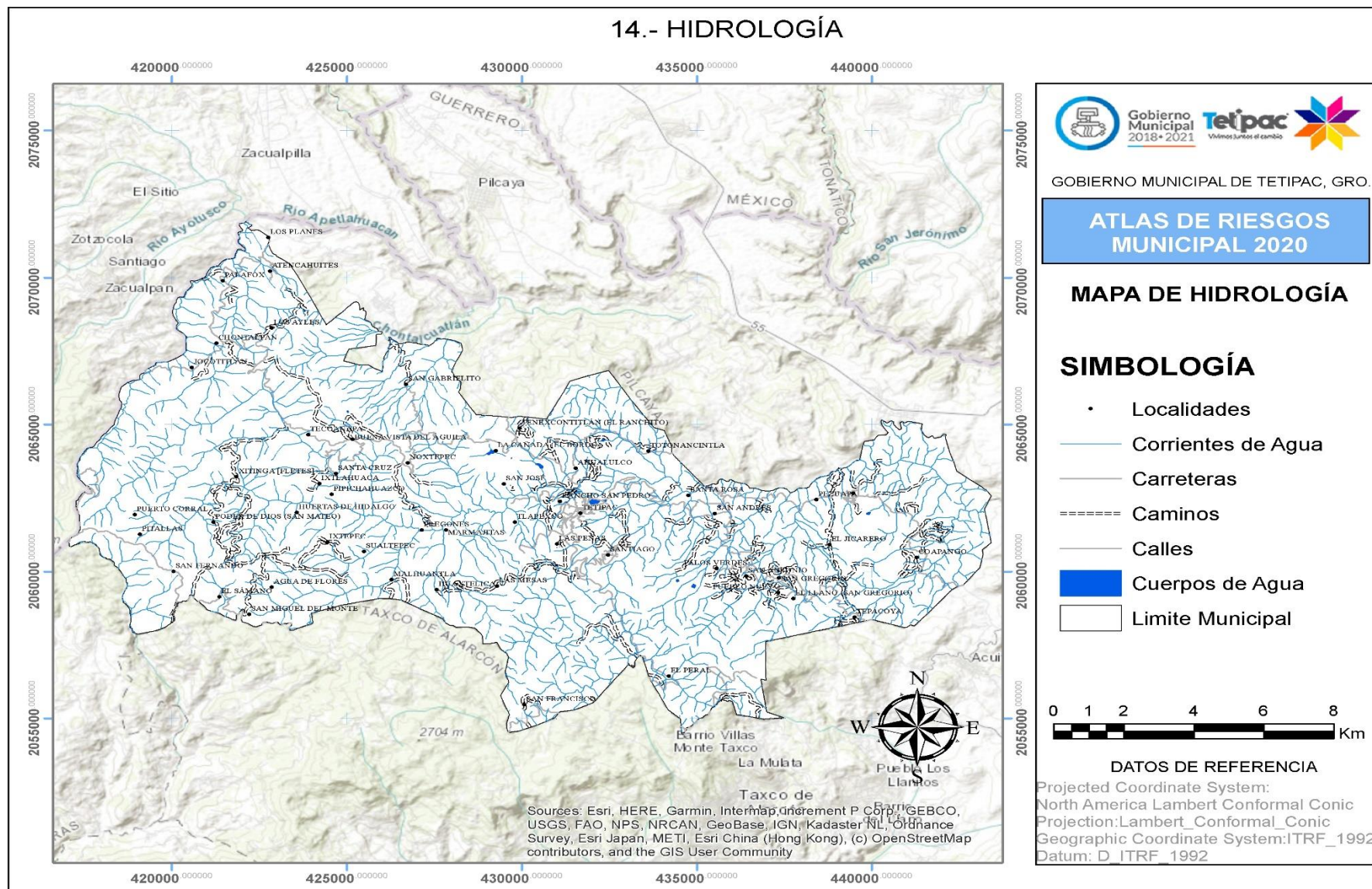


## 2. TOPOGRAFÍA



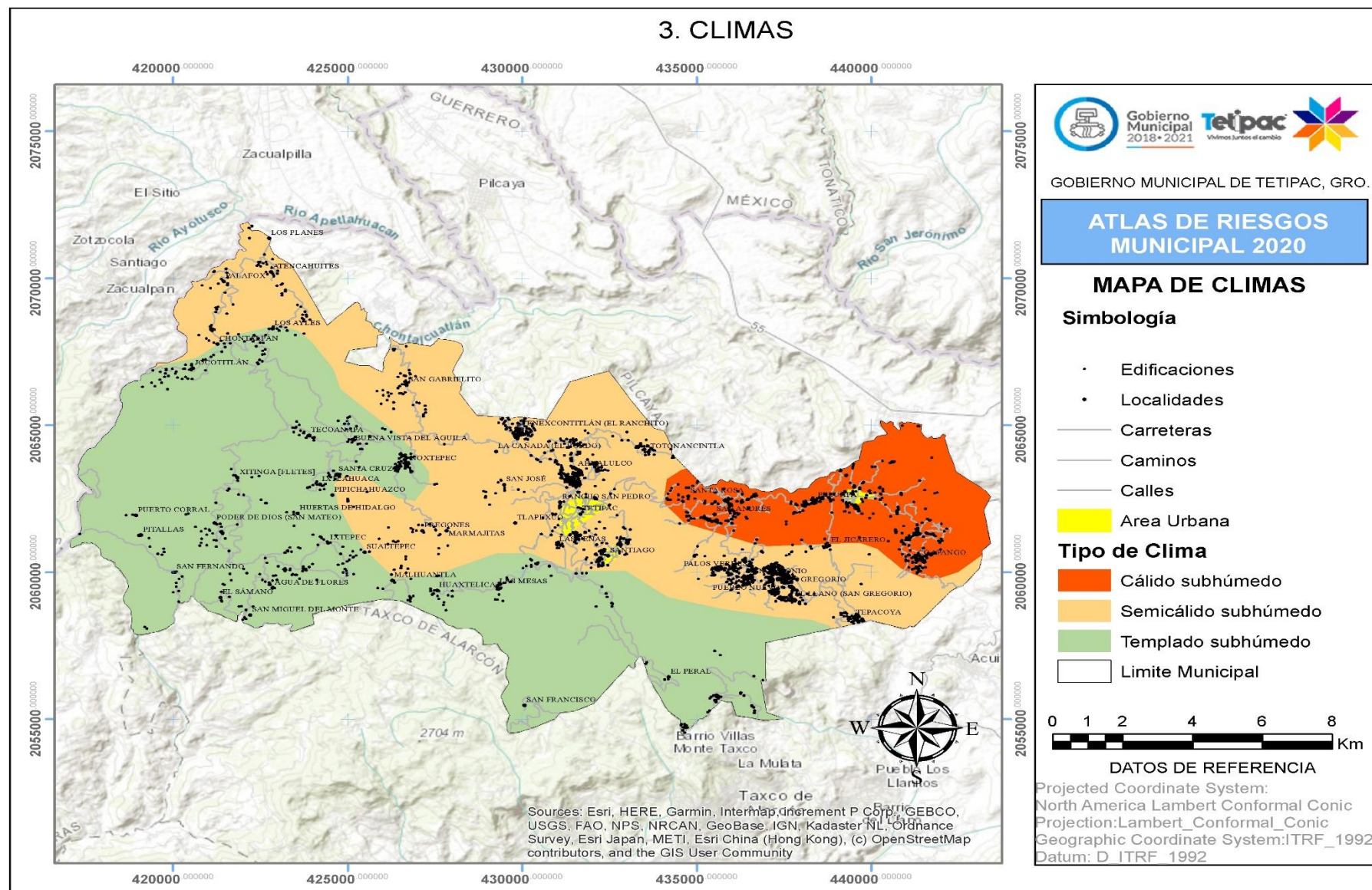


## 14.- HIDROLOGÍA



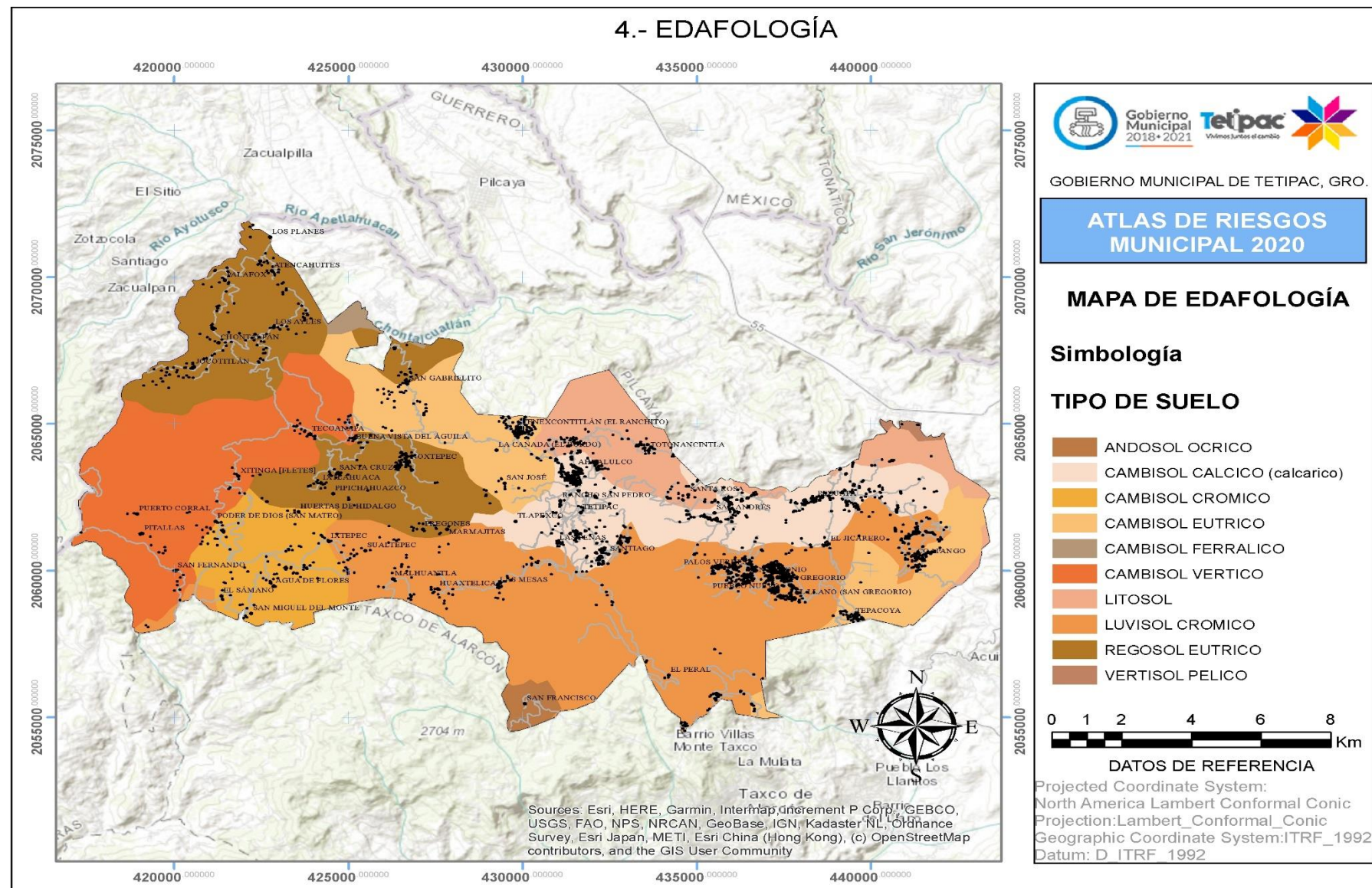


## 3. CLIMAS



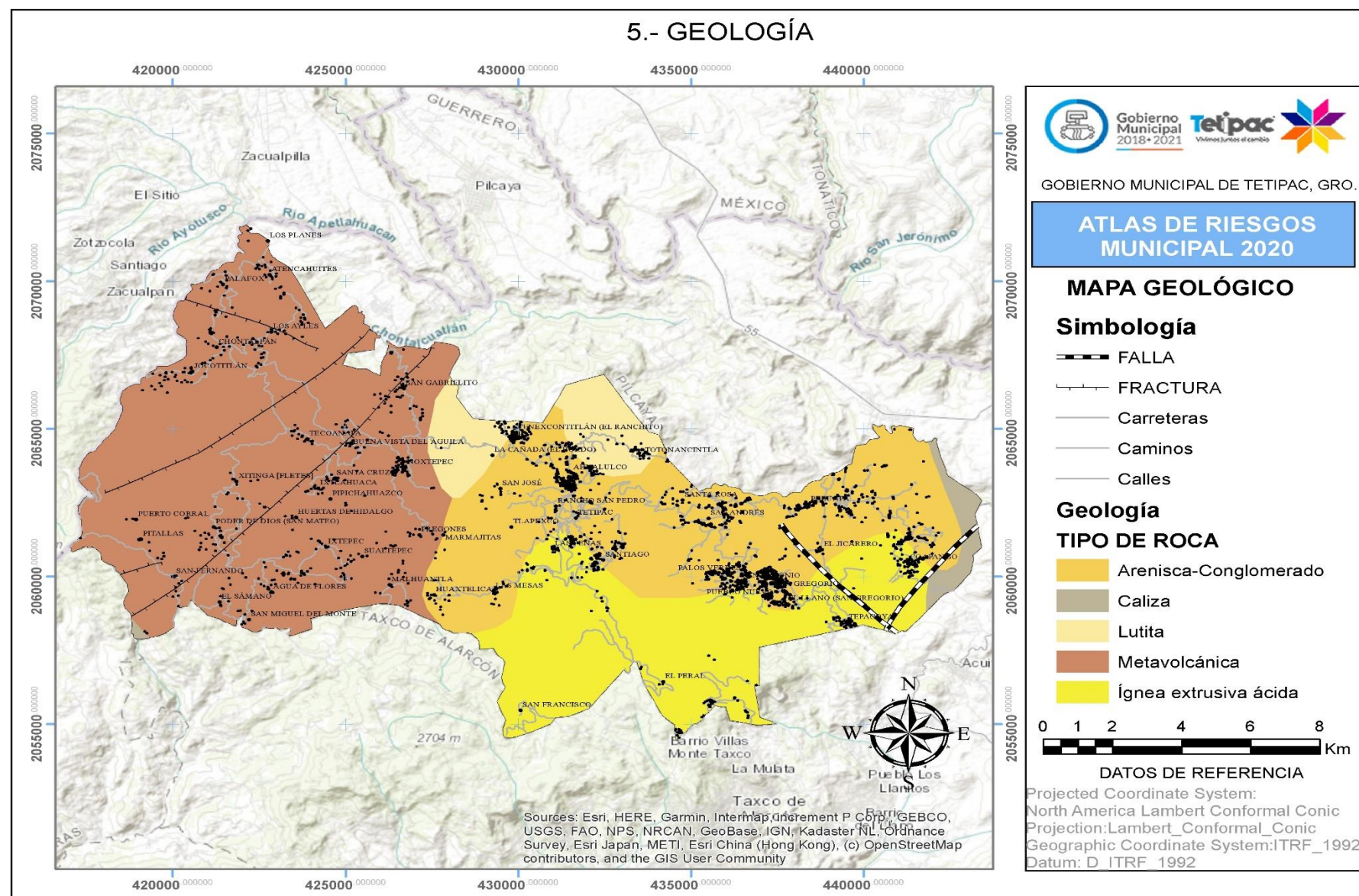


## 4.- EDAFOLOGÍA



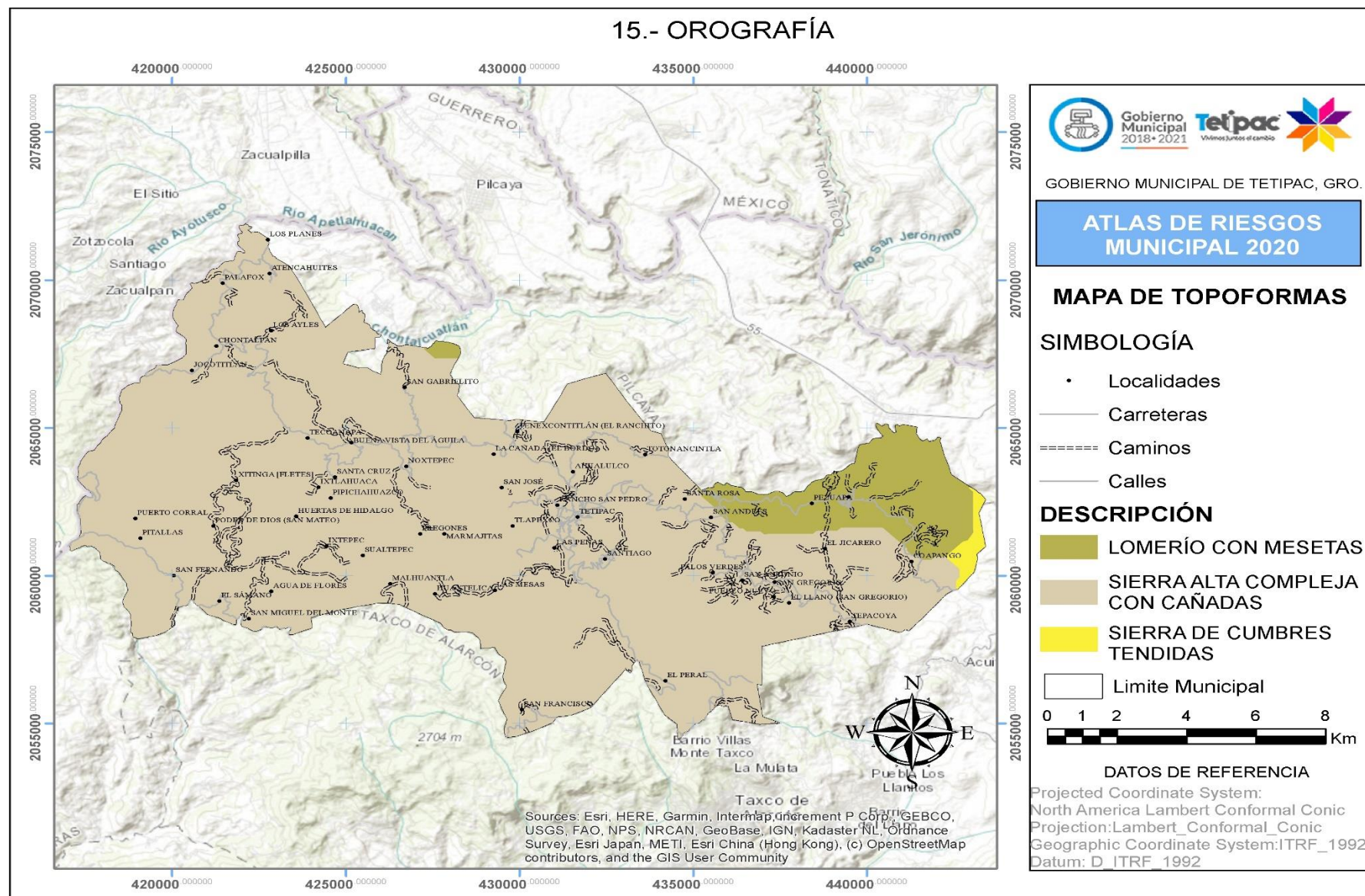


## 5.- GEOLOGÍA

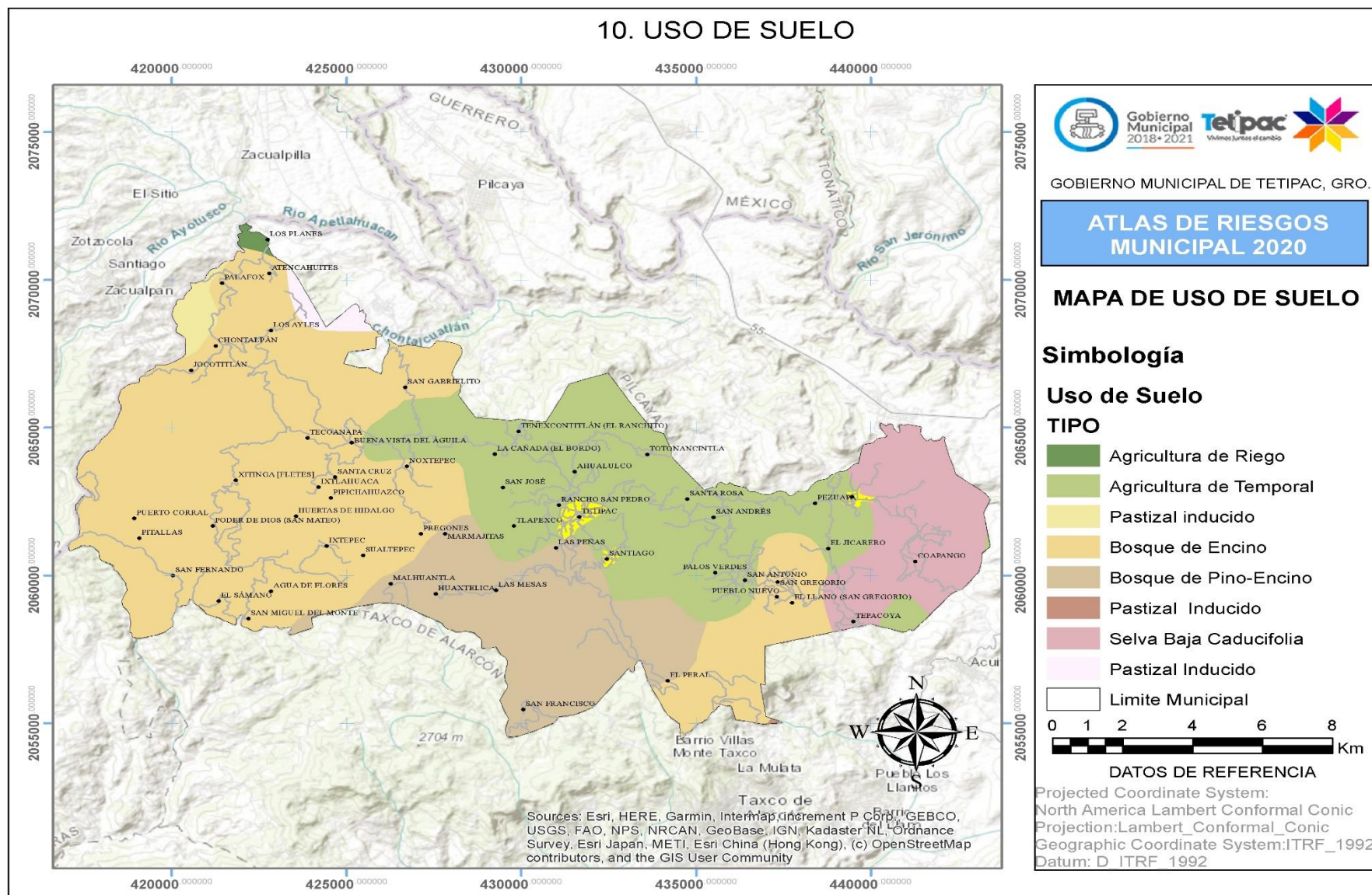




## 15.- OROGRAFÍA

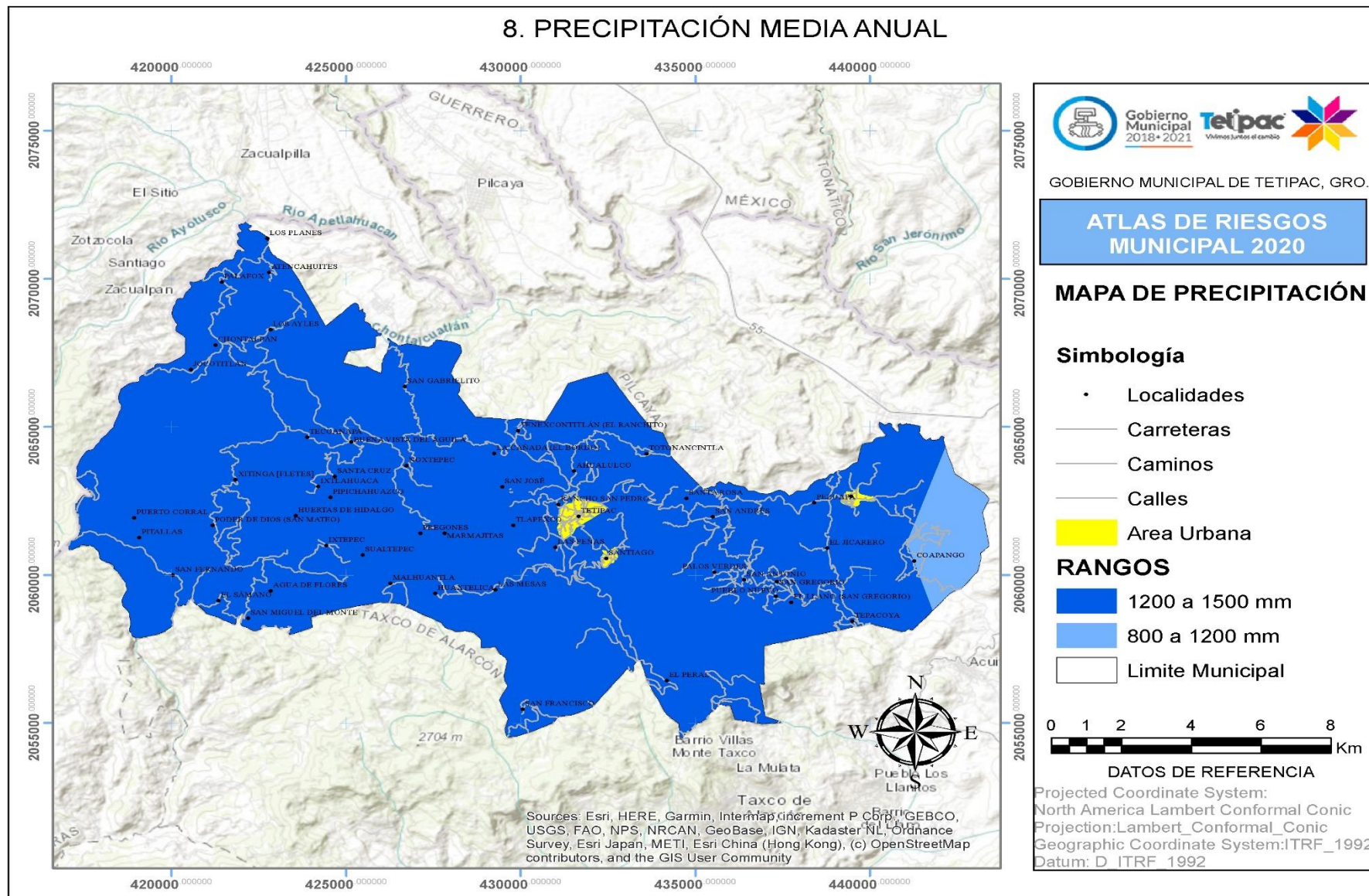


## 10. USO DE SUELO



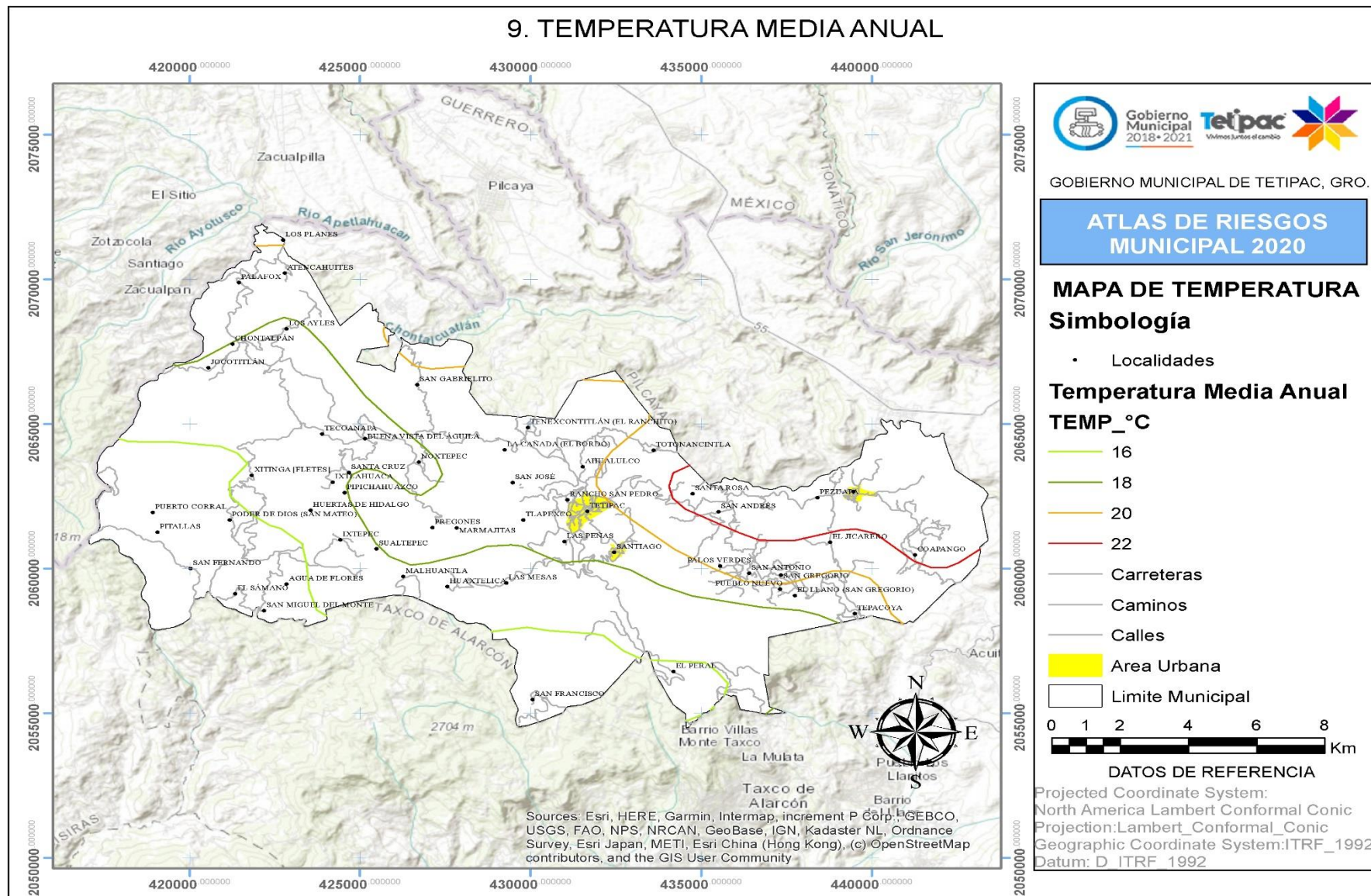


## 8. PRECIPITACIÓN MEDIA ANUAL



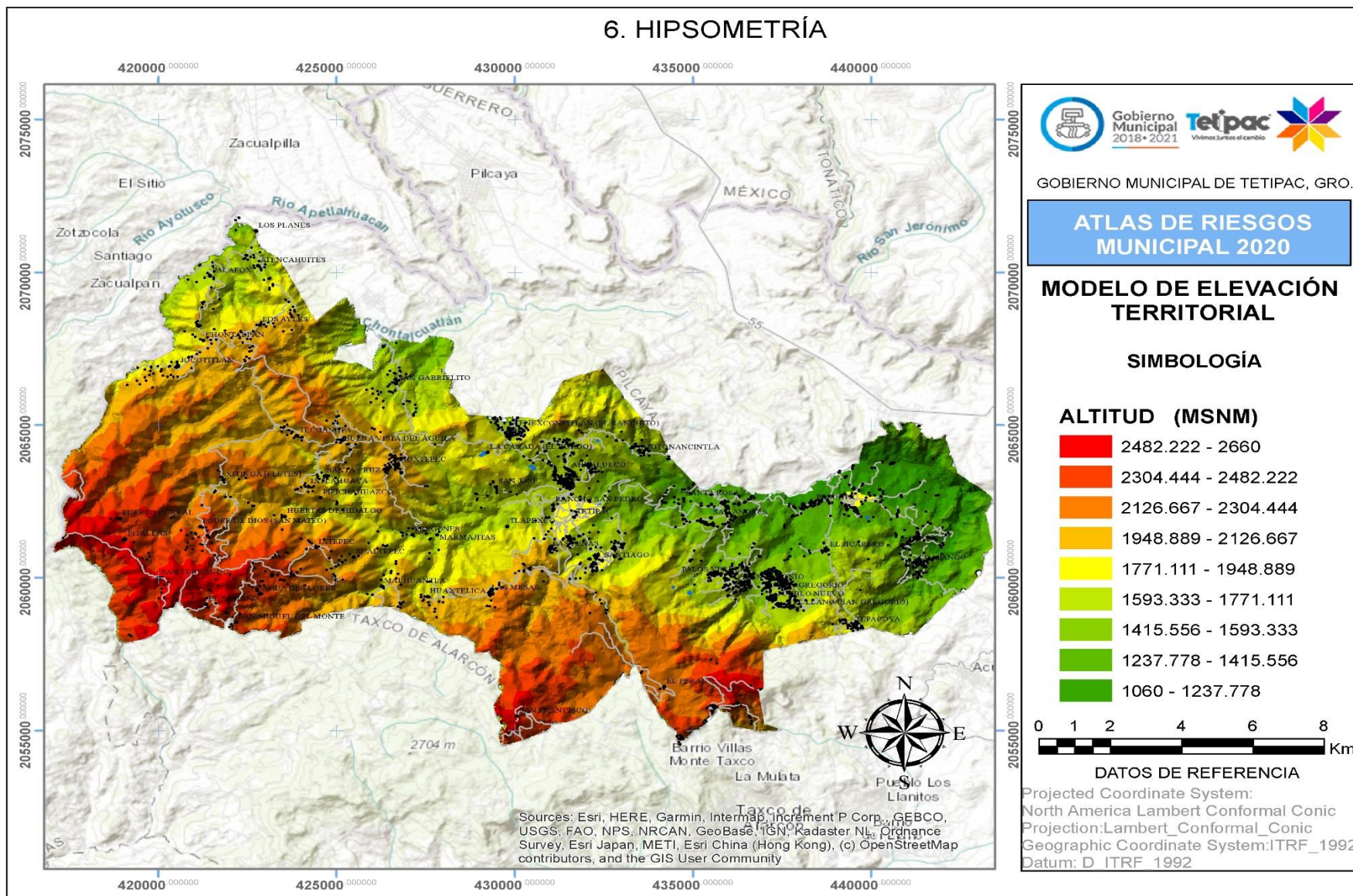


## 9. TEMPERATURA MEDIA ANUAL





## 6. HIPSOMETRÍA

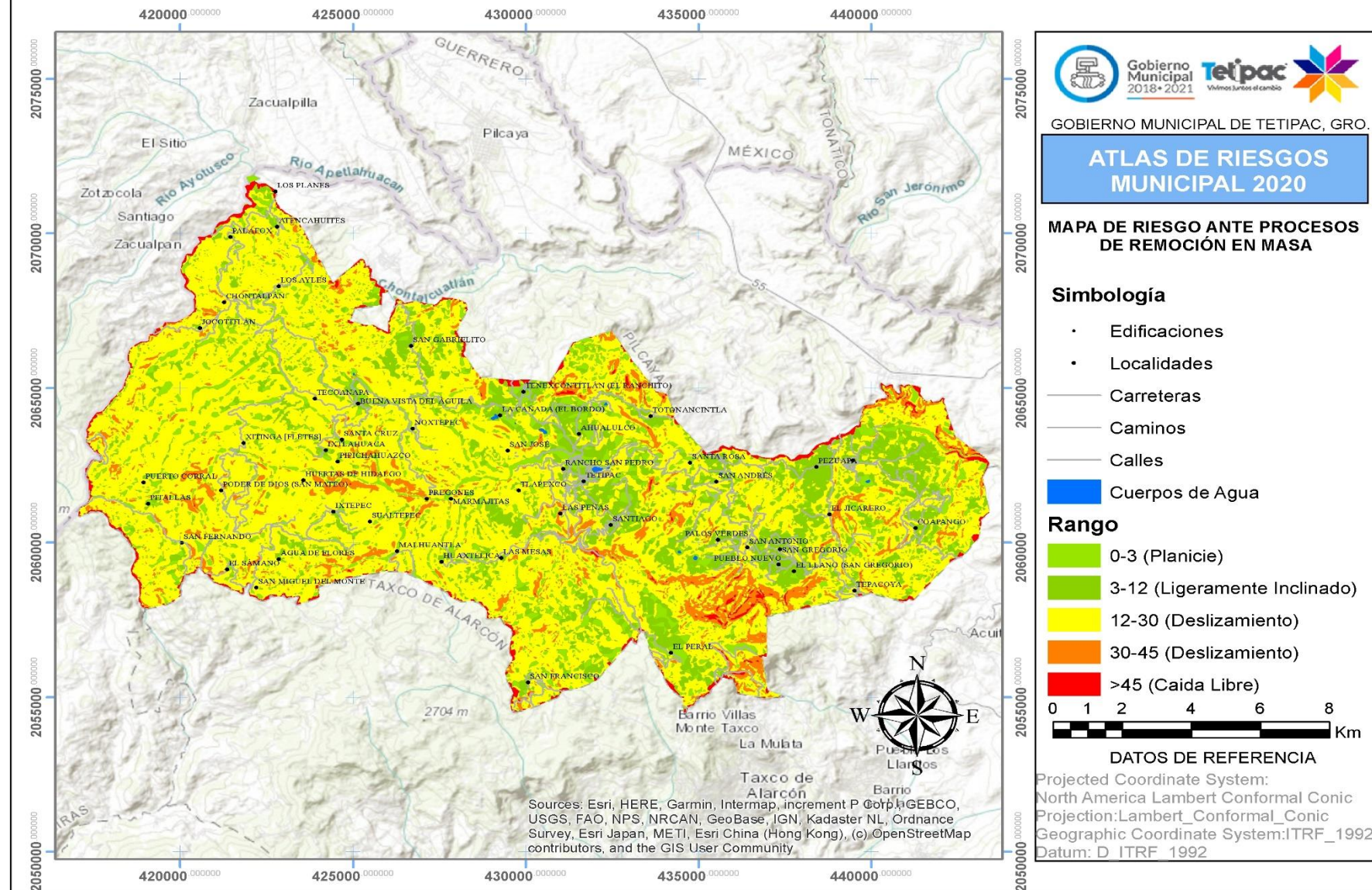




# ZONAS DE RIESGO EN EL MUNICIPIO DE TETIPAC, ESTADO DE GUERRERO.



## 7. PENDIENTES



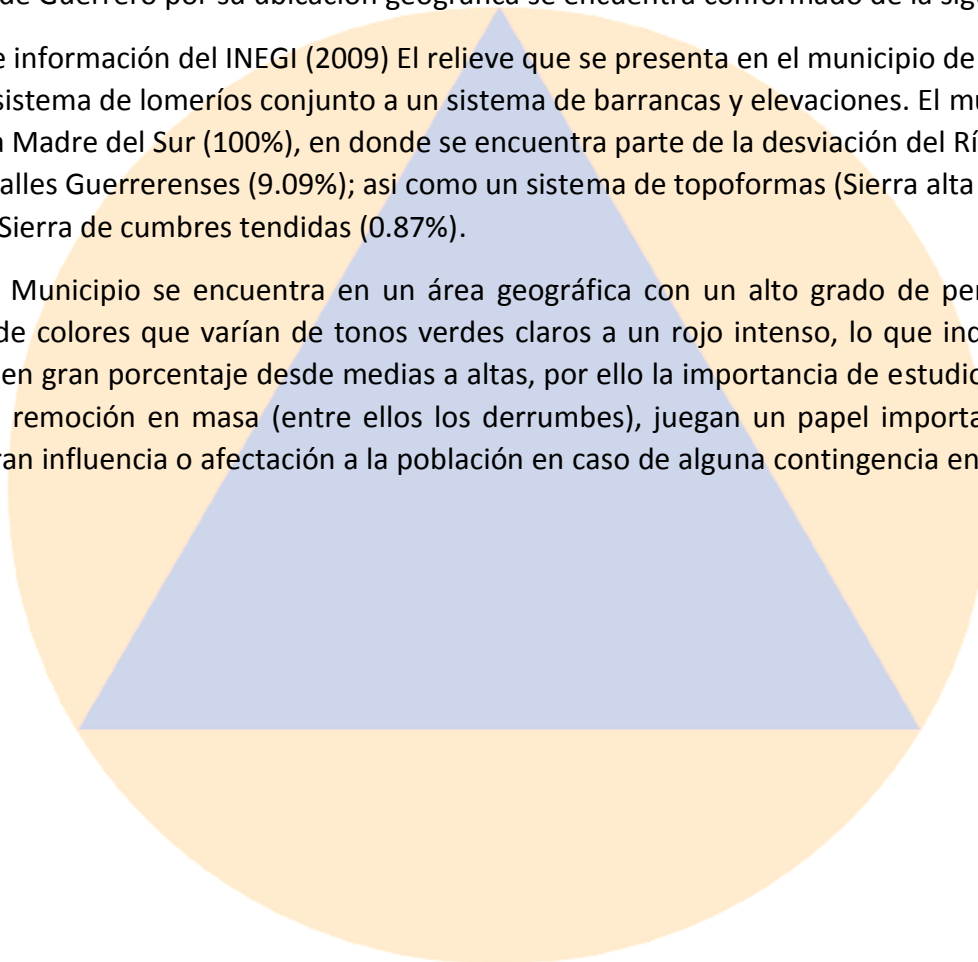


## DESCRIPCIÓN DEL MAPA DE RIESGO POR PENDIENTES

El Municipio de Tetipac, Estado de Guerrero por su ubicación geográfica se encuentra conformado de la siguiente manera:

De acuerdo con el prontuario de información del INEGI (2009) El relieve que se presenta en el municipio de Tetipac es de características accidentadas observándose un sistema de lomeríos conjunto a un sistema de barrancas y elevaciones. El municipio se localiza en la fracción oriental guerrerense de la Sierra Madre del Sur (100%), en donde se encuentra parte de la desviación del Río Balsas; subprovincia Depresión del Balsas (90.91%) y Sierras y Valles Guerrerenses (9.09%); así como un sistema de topoformas (Sierra alta compleja con cañadas (90.91%), Lomerío con mesetas (8.22%) y Sierra de cumbres tendidas (0.87%).

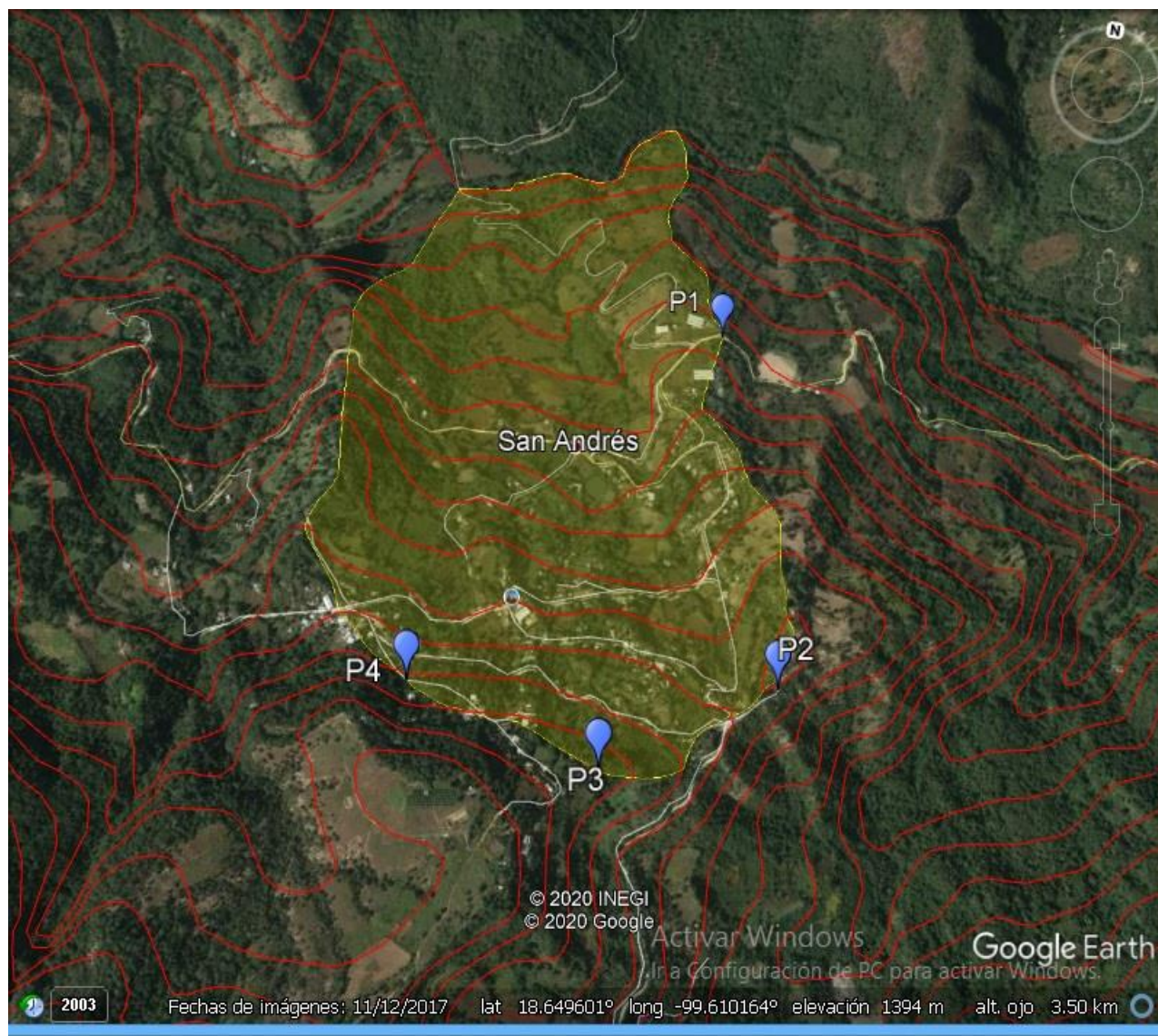
Debido a esta conformación el Municipio se encuentra en un área geográfica con un alto grado de pendientes pronunciadas, como se muestra en el mapa los tonos de colores que varían de tonos verdes claros a un rojo intenso, lo que indica que el municipio cuenta con áreas ocupadas por pendientes en gran porcentaje desde medias a altas, por ello la importancia de estudios enfocados a la inestabilidad de laderas ya que los procesos de remoción en masa (entre ellos los derrumbes), juegan un papel importante ya que se consideran como fenómenos perturbadores de gran influencia o afectación a la población en caso de alguna contingencia en gran parte no solo del Estado de Guerrero si no a nivel Nacional.



### LADERA EN DESLIZAMIENTO UBICADA EN LA COMUNIDAD DE SAN ANDRES

La comunidad de San Andrés responde a las coordenadas 18.650952 N y 99.610437 O, actualmente es una de las comunidades mayormente pobladas a nivel Municipal; desafortunadamente el crecimiento poblacional de manera desordenada trae consigo cierta deforestación, cortes abruptos en el terreno por edificación de viviendas o construcción de vías de comunicación; así como también un peso que puede llegar a romper la estabilidad de la ladera como paso en esta comunidad durante una precipitación excesiva registrada en el año 2013 en la temporada de ciclones tropicales; echo que afecto de manera considerable a gran parte del país a través del impacto de procesos de remoción en masa por acción de la gravedad.

A continuación, se muestra una imagen en la que se representa la ladera que muy probablemente puede continuar moviéndose pendiente abajo; motivo por el que se sugiere la **notificación inmediata a los habitantes dentro del polígono en Riesgo (área coloreada en amarillo)**, *cabe mencionar que las viviendas aledañas a dicha área se encuentran también en riesgo por el reacomodo del terreno hasta encontrar una nueva “estabilidad”*. Es importante mencionar y sugerir un estudio a profundo del subsuelo a fin de obtener mayores datos y tomar las decisiones y/o determinaciones necesarias de manera oportuna.



Descripción del polígono estimado y activo de deslizamiento de la ladera por acción gravitacional sujeto a eventos de precipitación pluvial excesiva, así como movimientos telúricos, principalmente.


Distancia lineal de P3-P4: 953.63MTS

Distancia lineal de P2-P4: 740.36mts

Área del polígono señalado y que representa un Alto Riesgo por deslizamiento: 101 Hectáreas.

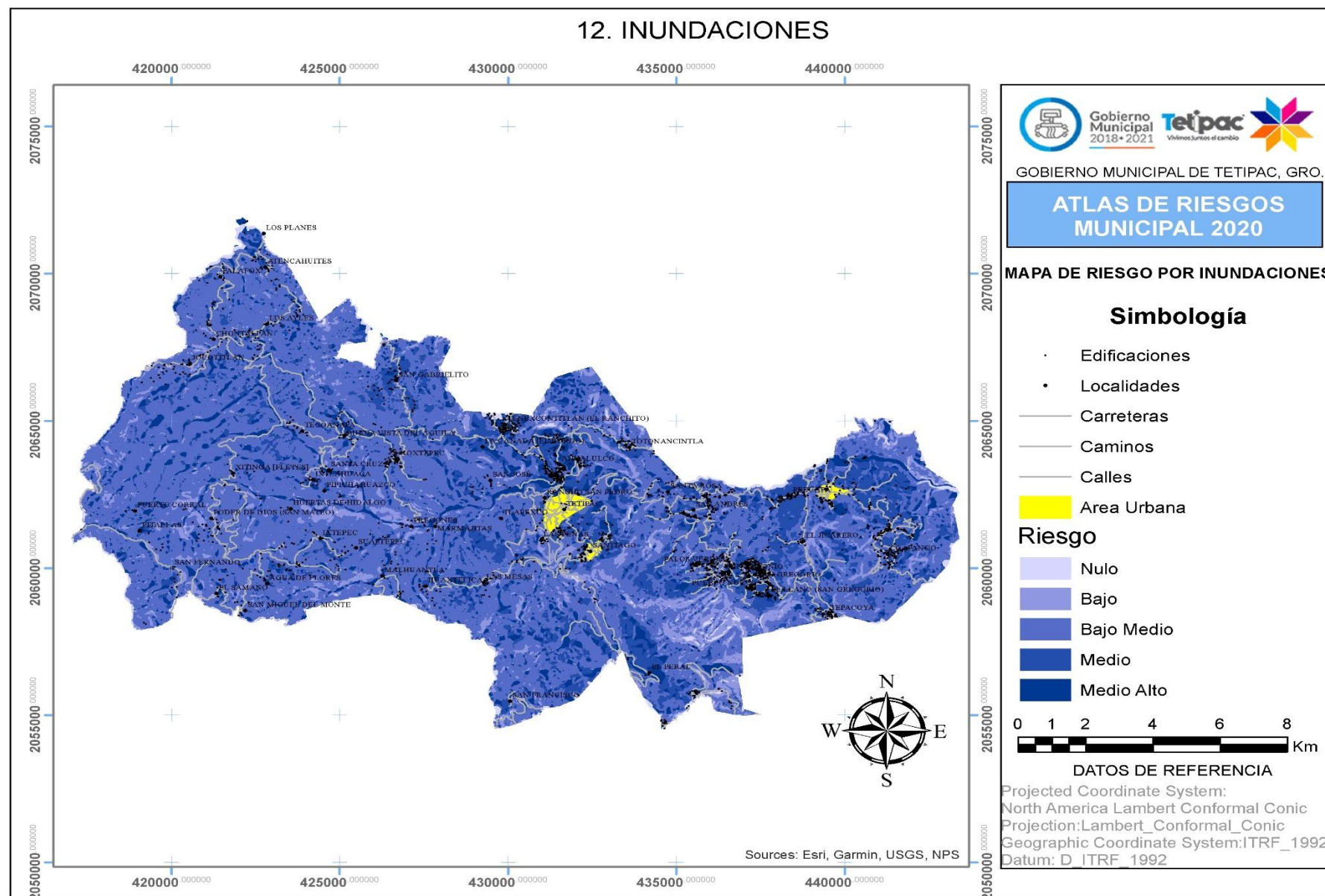
En la corona de la ladera se presentan escarpes de entre 70 cm a 1 metro de diferencia entre suelo “sano” y el afectado; así como distintos escalonamientos pendientes abajo además del número considerable de viviendas con indicios de daños.







## 12. INUNDACIONES

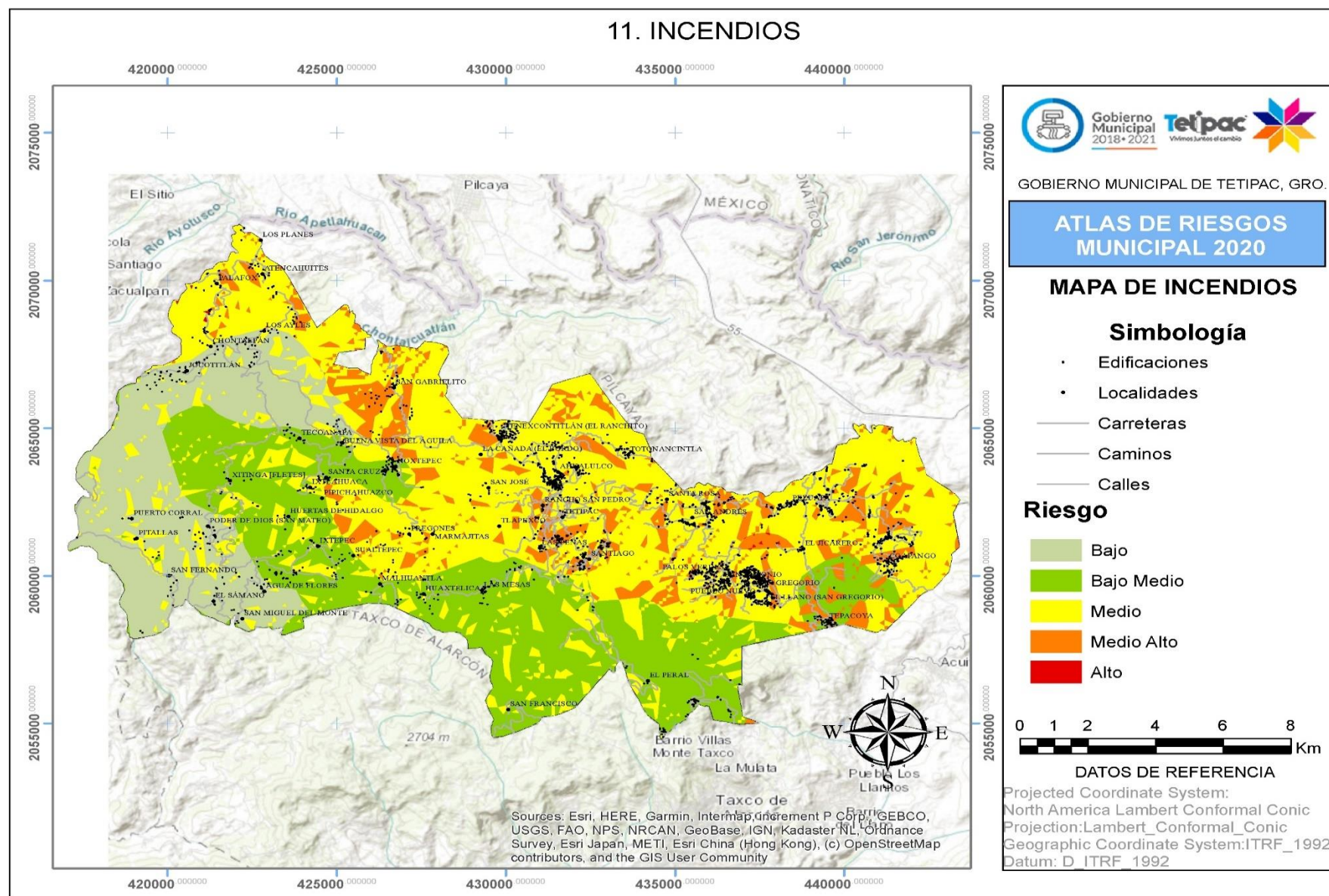


Las inundaciones se encuentran consideradas dentro de la clasificación de los fenómenos hidrometeoro lógicos los cuales son originados por la acción intensa y/o violenta de las condiciones atmosféricas; por ello el modelo realizado para el municipio de Tetipac, (como se muestra en el mapa), comprende tonos que van desde un tono azul claro que indica mínimo riesgo por relieve hasta un tono oscuro que indica una mayor posibilidad de riesgo por inundación, esta clasificación muestra de manera exacta las áreas las cuales se encuentran susceptibles a inundación. Tetipac es un municipio que como se muestra en el mapa de Geología en gran parte está compuesto por un tipo de roca "Arenisca conglomerado", seguido por roca meta volcánica el cual como su nombre lo indica se refiere a la conglomeración de distintos tamaños de areniscas y material ígneo en ese orden, por ello su capacidad de retención del agua superficial, demostrado en el mapa, los cuerpos de agua únicamente se encuentran ubicados en este tipo de roca aunado a esto si se le suma el poco grado de pendiente como resultado se obtiene el alto grado de retención de corrientes de aguas superficiales, sin embargo, esta naturaleza geológica se encuentra ubicada en otras áreas del municipio con ciertos grados de pendiente lo cual vuelve de ellas áreas susceptibles a inundaciones, en base a esto se deduce que el Municipio de Tetipac tiene áreas las cuales naturalmente se encuentran en riesgo por inundación, por ejemplo y con base a los resultados arrojados por el análisis espacial computarizado se tiene que la cabecera municipal de Tetipac presenta una probabilidad baja por susceptibilidad a inundación en la mayor parte.

En base a lo antes descrito se recomienda mantener perfectamente despejados los cauces naturales de escurrimientos de tipo superficial a fin de evitar obstaculizar el drene o el paso del flujo de agua; así también como cavar franjas que funcionen como drenaje natural alrededor de los asentamientos humanos con el objetivo de mitigar en gran manera una afectación o la inundación propia de la edificación.



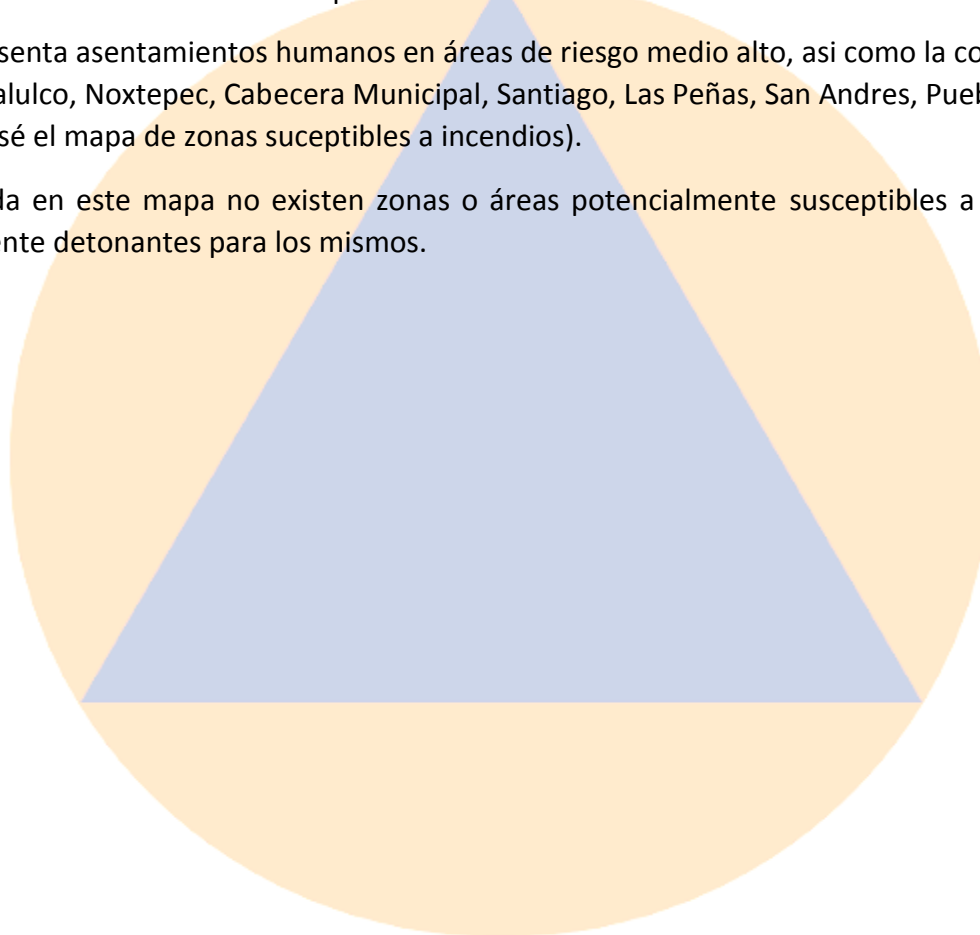
## 11. INCENDIOS



Este mapa muestra las zonas que resultan susceptible a incendios; como se muestra la imagen presenta desde tonos verdes (zonas de baja susceptibilidad a incendios), hasta áreas casi rojas las que demuestran que son zonas las cuales fácilmente puede generarse un incendio, las comunidades que se encuentran ubicadas en zonas susceptibles a incendios son:

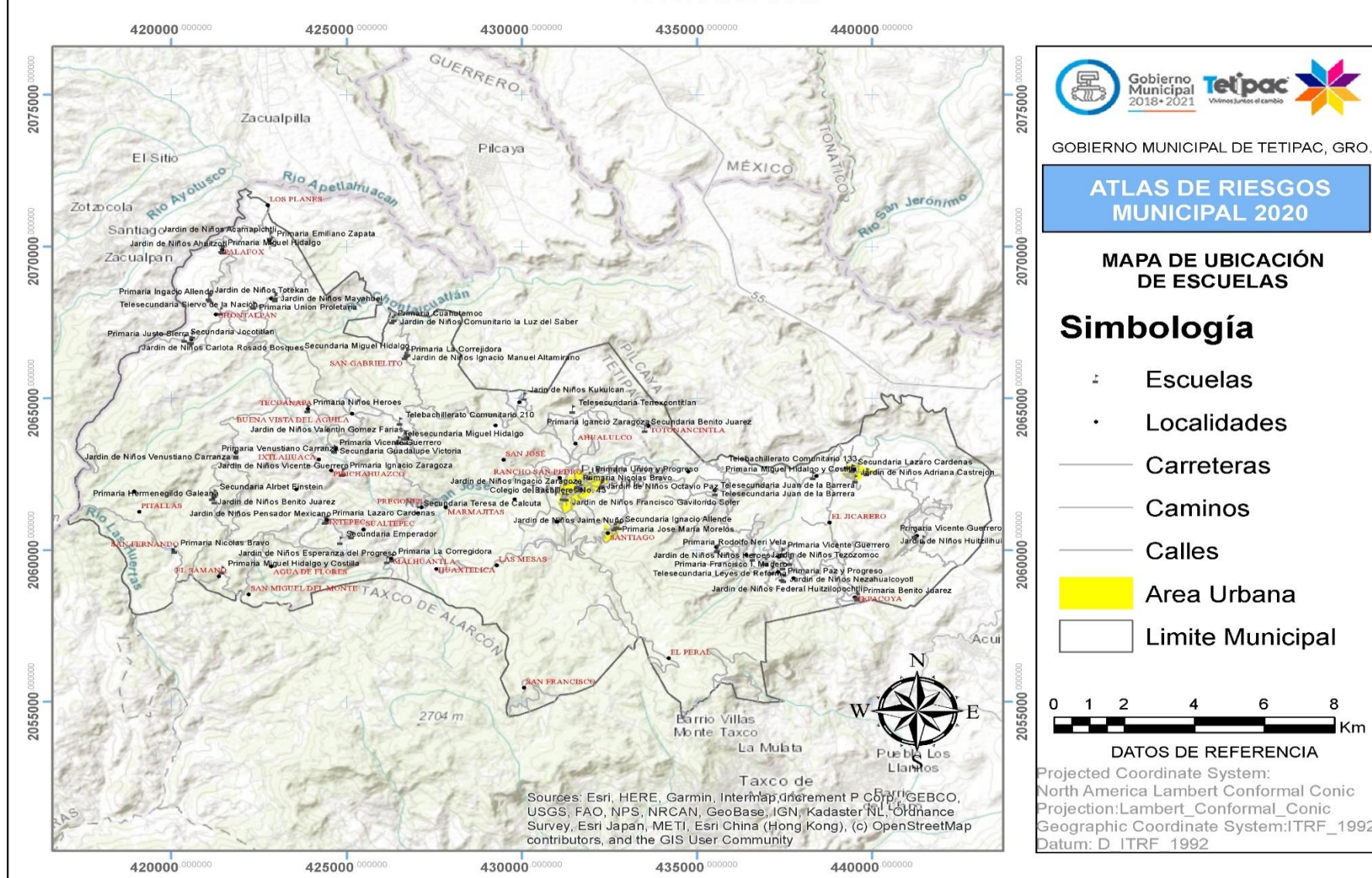
Comunidad de Atencahites; presenta asentamientos humanos en áreas de riesgo medio alto, así como la comunidad de Palafox, San Gabrielito, Tenexcontitlan, Ahualulco, Noxtepec, Cabecera Municipal, Santiago, Las Peñas, San Andres, Pueblo Nuevo, Pezuapa, Coapango, Tepacoya principalmente. (Véase el mapa de zonas susceptibles a incendios).

Dentro de la escala desarrollada en este mapa no existen zonas o áreas potencialmente susceptibles a incendios debido a que algunos aspectos no son lo suficientemente detonantes para los mismos.



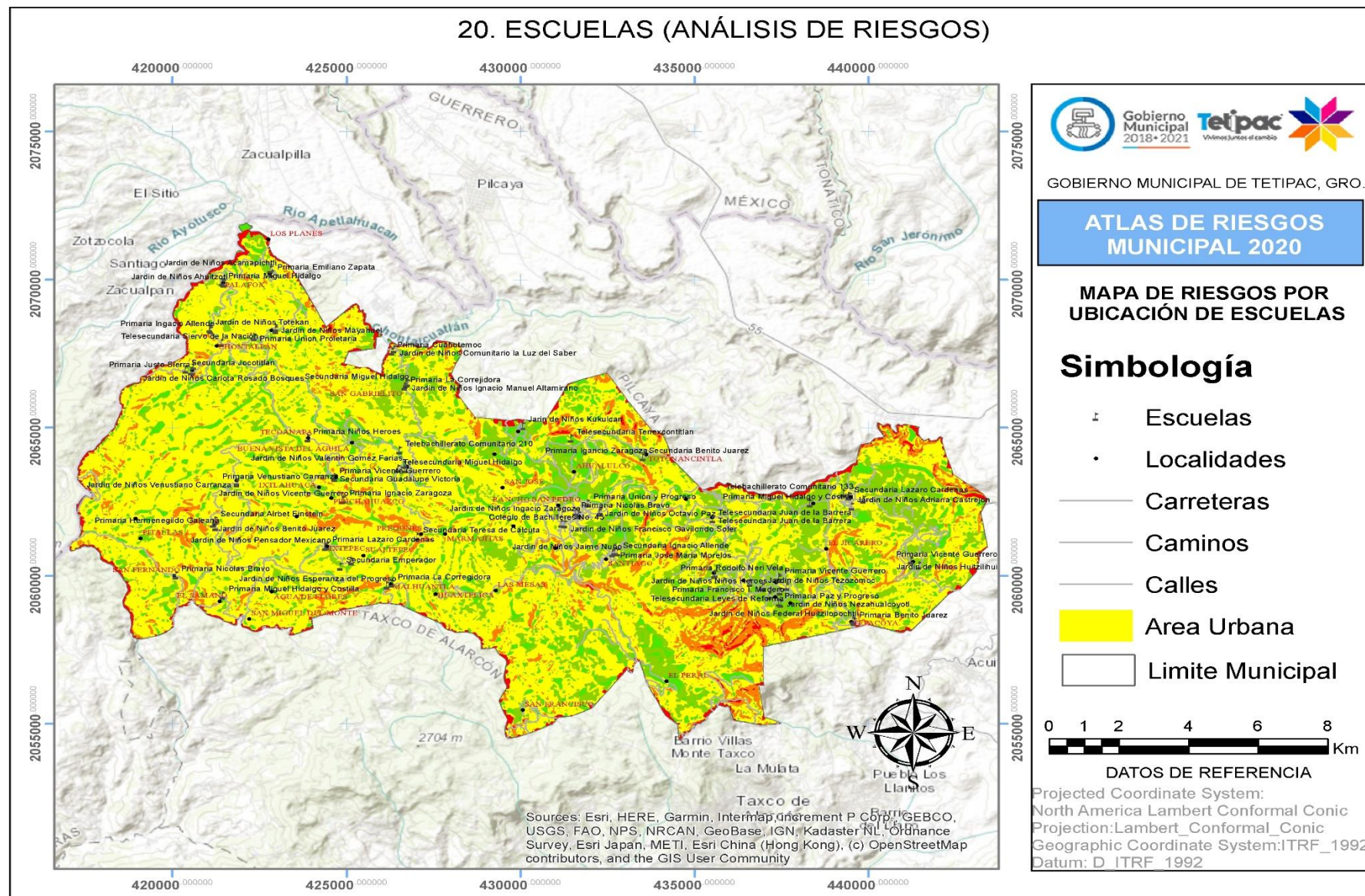


## 17. ESCUELAS





## 20. ESCUELAS (ANÁLISIS DE RIESGOS)



## DESCRIPCIÓN DEL MAPA DE UBICACIÓN DE INSTITUCIONES EDUCATIVAS



Se considera de vital importancia tener conocimiento acerca del lugar en el que se encuentran ubicadas las Instituciones educativas, por ello a continuación se enlistan las mismas que se encuentran en áreas consideradas como de derrumbes.

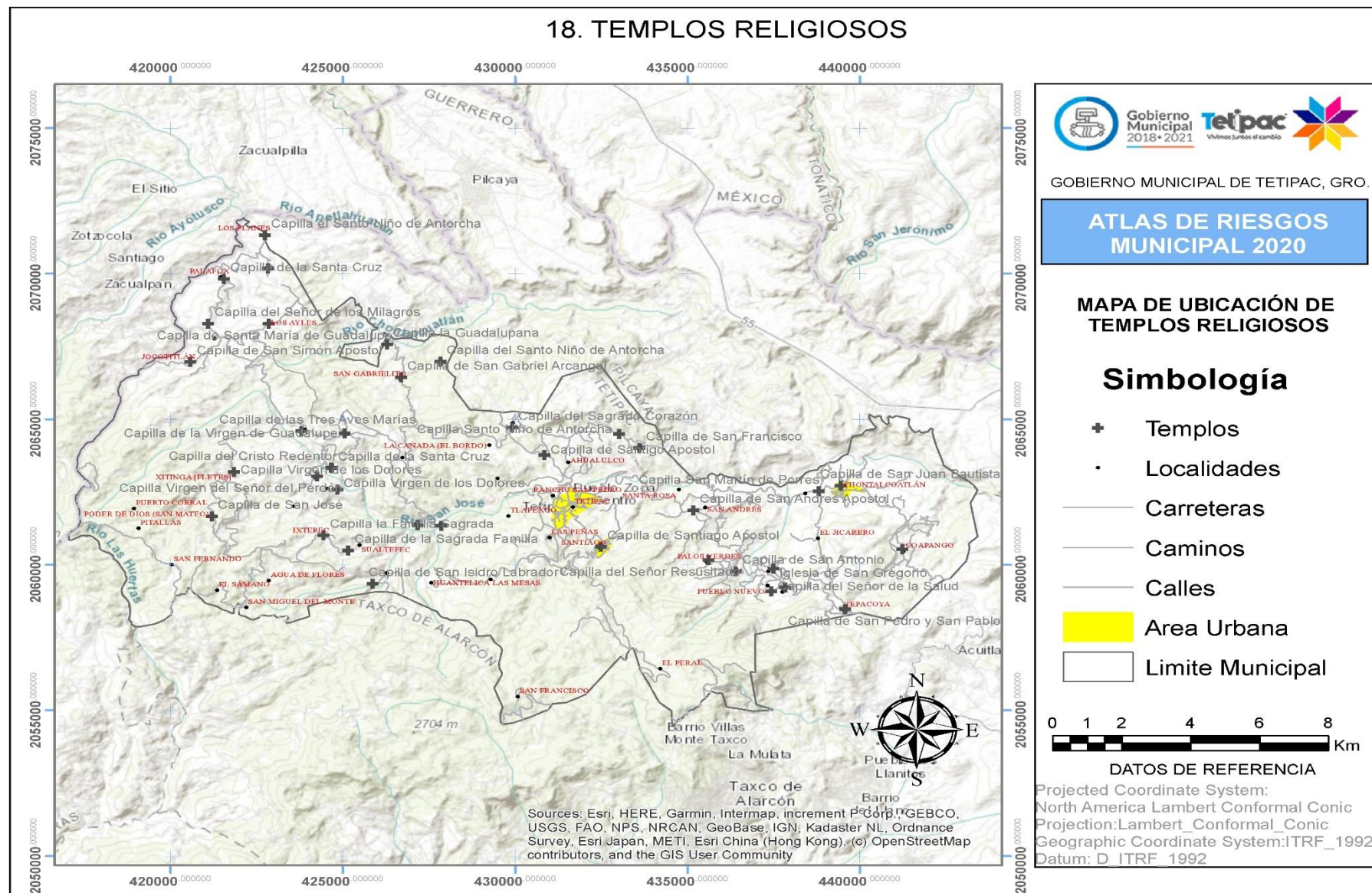
Zona de Medio Alto Riesgo con posibilidad de Deslizamiento de Ladera: Secundaria Albert Einstein.

El resto de las instituciones se encuentran ubicadas en áreas de mediano hasta de bajo riesgo por fenómenos de tipo geomorfológico, motivo por el que se recomienda se notifique a quien corresponda a efecto de preservar la integridad de la población docente y estudiantil, de igual manera verificar la posibilidad de reubicar dicha institución educativa.

Aunado a lo anterior se sugiere en base a la cartografía automatizada emitir las recomendaciones pertinentes previo a la edificación de inmuebles educativos así como viviendas particulares y demás.

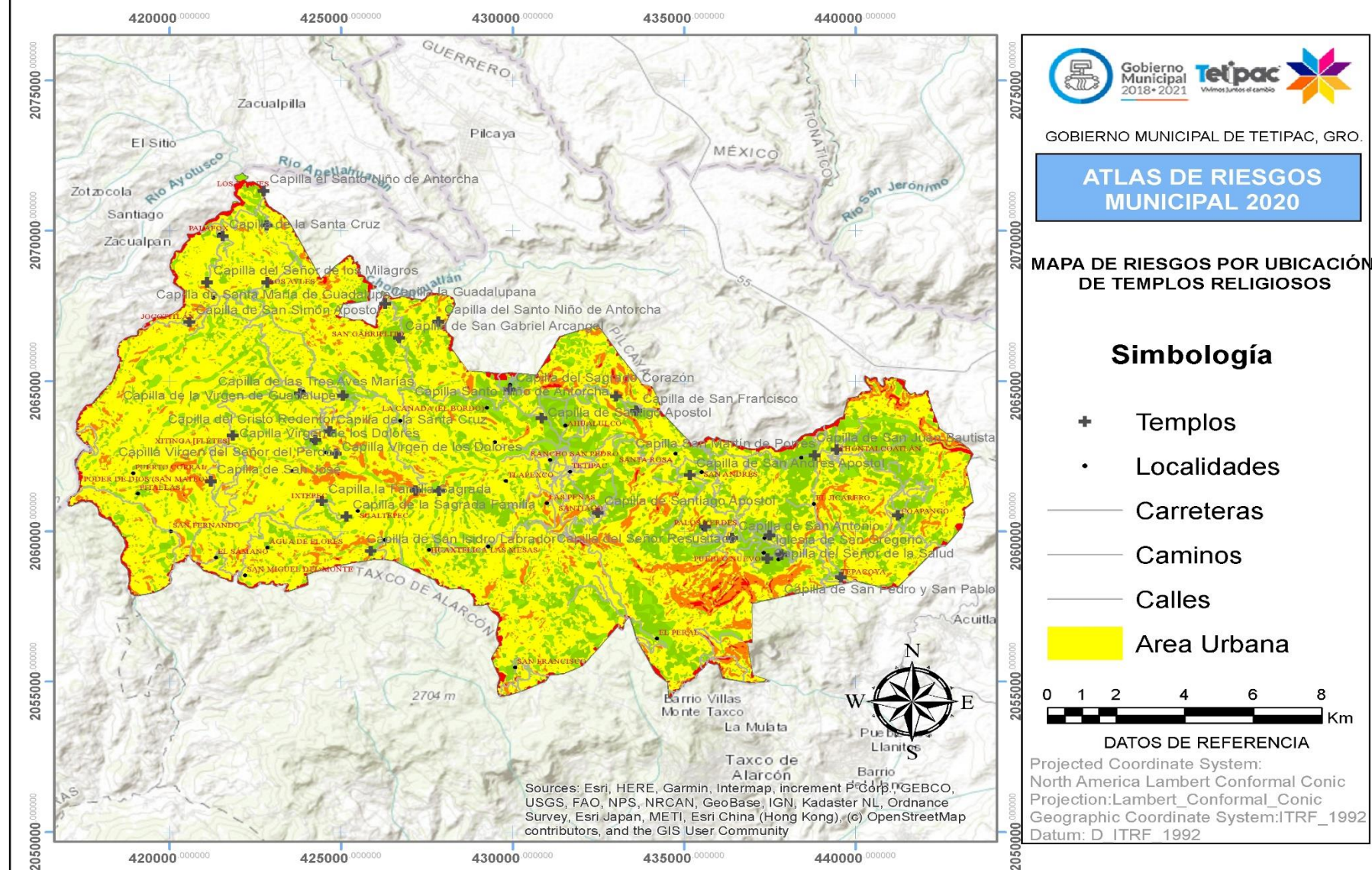


## 18. TEMPLOS RELIGIOSOS





## 19. TEMPLOS RELIGIOSOS (ANÁLISIS DE RIESGOS)



## DESCRIPCIÓN DEL MAPA DE UBICACIÓN DE TEMPLOS

Conocer la ubicación sobre la cual se encuentran asentadas las instalaciones de los templos o iglesias es de vital importancia ya que en un momento determinado se pueden habilitar como refugios temporales:

Templos o Iglesias las cuales **NO** se pueden ocupar como **ALBERGUES**, debido a su ubicación y que representan algún riesgo para la población son:

TEMPLO DEL SEÑOR DE LA BUENA MUERTE UBICADO EN LA COMUNIDAD DE PREGONES

TEMPLO DEL SANTO NIÑO DE ANTORCHA UBICADO EN LA COMUNIDAD DE SAN GABRIELITO



# SUBSISTEMA PERTURBADOR EN EL MUNICIPIO DE TETIPAC, GUERRERO.



## CONCENTRACIÓN DE REGISTROS (DESLIZAMIENTOS DE TIERRA)

<b>Municipio:</b> <u>TETIPAC</u>	<b>60</b> Clave Municipio	<b>Número consecutivo 1</b> (identificador en el mapa)	<b>18.649208 -99.610437</b> <b>Coordenadas</b>
<b>1.- Datos Generales</b>		<b>2.- Datos específicos</b>	
<b>Fecha de la información:</b> 8/6/2020  <b>Localidad:</b> SAN ANDRES <b>Sublocalidad:</b> SAN ANDRES  <b>Teléfonos:</b>		<p><i>Afectaciones a la mayor parte de la comunidad por deslizamiento de suelo presente en el sitio desde el año 2013, resultado por el impacto de lluvias extraordinarias durante los huracanes Ingrid y Manuel, aunado a ello, dichas afectaciones aumentaron durante el año 2017 con epicentro en Juchitán Estado de Oaxaca.</i></p>	
<b>CP: 40360</b>			

## CONCENTRACIÓN DE REGISTROS (ACTIVIDAD COMERCIAL)

<b>Municipio:</b> <u><b>TETIPAC</b></u>	<b>60</b> <small>Clave Municipio</small>	<b>Número consecutivo 1</b> (identificador en el mapa)	<b>18.648933</b> <b>99.646270999999999</b> <b>Coordenadas</b>								
<b>1.- Datos Generales</b>		<b>2.- Datos específicos</b>									
<b>Fecha de la información:</b> 8/6/2020  <b>Localidad:</b> TETIPAC <b>Sublocalidad:</b> CABECERA  <b>Dirección:</b> CALLE INDEPENDENCIA  <b>Teléfonos:</b>		<b>Nombre:</b> TORTILLE RIA LA GUADALU PANA <b>Actividad:</b> ELABORACION DE TORTILLA <b>Responsable:</b> PATRICIA RIVERA AVILA  <div style="text-align: center;"><i>Combustibles</i></div> <table border="1"> <tr> <td><b>Nombre::</b></td> <td>GAS L.P.</td> </tr> <tr> <td><b>Tanques:</b></td> <td>1</td> </tr> <tr> <td><b>Capacidad:</b></td> <td>400LTS</td> </tr> <tr> <td><b>Total (Lts):</b></td> <td></td> </tr> </table>		<b>Nombre::</b>	GAS L.P.	<b>Tanques:</b>	1	<b>Capacidad:</b>	400LTS	<b>Total (Lts):</b>	
<b>Nombre::</b>	GAS L.P.										
<b>Tanques:</b>	1										
<b>Capacidad:</b>	400LTS										
<b>Total (Lts):</b>											
	<b>1</b> <small>Clave Localidad</small>  <b>1</b> <small>Clave Sublocalidad</small>  <b>CP: 40360</b>										

<b>Municipio:</b> <u><b>TETIPAC</b></u>	<b>60</b> <small>Clave Municipio</small>	<b>Número consecutivo 2</b> <b>(identificador en el mapa)</b>	18.648717999999999 99.647132999999997								
		<b>Coordenadas</b>									
<b>1.- Datos Generales</b>		<b>2.- Datos específicos</b>									
<b>Fecha de la información:</b> 8/6/2020  <b>Localidad:</b> TETIPAC <b>Sublocalidad:</b> CABECERA  <b>Dirección:</b> CALLE MORELOS  <b>Teléfonos:</b> 7211402228		<b>Nombre:</b> TORTILLE RIA LA NUEVA <b>Actividad:</b> ELABORACION DE TORTILLA <b>Responsable:</b> LUIS ANGEL ARCE CASTILLO  <div style="text-align: center;"><u><b>Combustibles</b></u></div> <table border="1"> <tr> <td><b>Nombre::</b></td> <td>GAS L.P.</td> </tr> <tr> <td><b>Tanques:</b></td> <td>1</td> </tr> <tr> <td><b>Capacidad:</b></td> <td>1000LTS</td> </tr> <tr> <td><b>Total (Lts):</b></td> <td></td> </tr> </table>		<b>Nombre::</b>	GAS L.P.	<b>Tanques:</b>	1	<b>Capacidad:</b>	1000LTS	<b>Total (Lts):</b>	
<b>Nombre::</b>	GAS L.P.										
<b>Tanques:</b>	1										
<b>Capacidad:</b>	1000LTS										
<b>Total (Lts):</b>											
	<b>1</b> <small>Clave Localidad</small>  <b>1</b> <small>Clave Sublocalidad</small>										
	<b>CP: 40360</b>										



<b>Municipio:</b> <u><b>TETIPAC</b></u>	<b>60</b> <small>Clave Municipio</small>	<b>Número consecutivo 3</b> <b>(identificador en el mapa)</b>	18.649070999999999 99.646360999999999
		<b>Coordenadas</b>	
<b>1.- Datos Generales</b>		<b>2.- Datos específicos</b>	
<b>Fecha de la información:</b> 8/6/2020  <b>Localidad:</b> TETIPAC <b>Sublocalidad:</b> CABECERA  <b>Dirección:</b> CALLE INDEPENDENCIA <b>Teléfonos:</b> 7621244729		<b>Nombre:</b> TORTILLE RIA EL MERCADO MUNICIPA L <b>Actividad:</b> ELABORACION DE TORTILLA <b>Responsable:</b> LIZET GUADALUPE ARRIAGA LOPEZ	
<b>CP:</b> 40360		<b>Combustibles</b>	
		<b>Nombre::</b>	GAS L.P.
		<b>Tanques:</b>	1
		<b>Capacidad:</b>	1000LTS
		<b>Total (Lts):</b>	



# SUBSISTEMA AFECTABLE EN EL MUNICIPIO DE TETIPAC, GUERRERO.

## CONCENTRACIÓN DE REGISTROS (INSTITUCIONES EDUCATIVAS)

<b>Municipio:</b> <u>TETIPAC</u>	<b>60</b> <small>Clave Municipio</small>	<b>Número consecutivo: 1</b> (identificador en el mapa)	18.626677999999998 99.597477999999995 <b>COORDENADAS</b>
<b>1.- Datos Generales</b>		<b>2.- Datos específicos</b>	
<b>Fecha de la información:</b> 7/19/2020  <b>Localidad:</b> SAN GREGORIO <small>24</small> <small>Clave Localidad</small> <b>Sublocalidad:</b> SAN GREGORIO <small>0</small> <small>Clave Sublocalidad</small> <b>Dirección:</b> CALLE PRIVADA JARDIN DE NIÑOS <b>CP: 40360</b>		<b>Escolaridad:</b> PREESCOLAR <b>Nombre:</b> JARDIN DE NIÑOS TEZOZOMOC  <b>Tipo:</b> PUBLICA <b>Clave del centro de trabajo (CCT):</b> <b>Responsable:</b> PALOMA	

<b>Municipio:</b> <u>TETIPAC</u>	<b>60</b> <small>Clave Municipio</small>	<b>Número consecutivo: 2</b> (identificador en el mapa)	18.621594999999999 99.592481000000006 <b>COORDENADAS</b>
<b>1.- Datos Generales</b>		<b>2.- Datos específicos</b>	
<b>Fecha de la información:</b> 7/19/2020  <b>Localidad:</b> SAN GREGORIO <small>24</small> <small>Clave Localidad</small> <b>Sublocalidad:</b> SAN GREGORIO <small>0</small> <small>Clave Sublocalidad</small> <b>Dirección:</b> CALLE PRINCIPAL PUEBLO NUEVO SIN NÚMERO <b>CP: 40360</b>		<b>Escolaridad:</b> PREESCOLAR <b>Nombre:</b> JARDIN DE NIÑOS NETZAHUALCOYOTL  <b>Tipo:</b> PUBLICA <b>Clave del centro de trabajo (CCT):</b> 12DJN3342B <b>Responsable:</b>	



Municipio: <b>TETIPAC</b> Clave Municipio: <b>60</b>	Número consecutivo: 3 (identificador en el mapa)	18.616607999999999 99.572817000000001 <b>COORDENADAS</b>
<b>1.- Datos Generales</b>		<b>2.- Datos específicos</b>
Fecha de la información: 7/19/2020  Localidad: TEPACOYA Sublocalidad: TEPACOYA Dirección: CARRETERA TEPACOYA-GAVILAN CP: 40360	Escolaridad: PREESCOLAR Nombre: JARDIN DE NIÑOS FEDERAL HUTZILOPOCHTLI  Tipo: PUBLICA Clave del centro de trabajo (CCT): 12DJN3455E Responsable:	

Municipio: <b>TETIPAC</b> Clave Municipio: <b>60</b>	Número consecutivo: 4 (identificador en el mapa)	18.645454000000001 99.747376000000003 <b>COORDENADAS</b>
<b>1.- Datos Generales</b>		<b>2.- Datos específicos</b>
Fecha de la información: 7/20/2020  Localidad: PODER DE DIOS Sublocalidad: PODER DE DIOS Dirección: CALLE PRINCIPAL PODER DE DIOS CP: 40360	Escolaridad: PREESCOLAR Nombre: JARDIN DE NIÑOS BENITO JUAREZ  Tipo: PUBLICA Clave del centro de trabajo (CCT): 12KJN0891V Responsable: FLOR LOPEZ HERMENEGILDA	

Municipio: <b>TETIPAC</b> <b>60</b> <small>Clave Municipio</small>		Número consecutivo: 5 (identificador en el mapa)	18.626826999999999 99.699959000000007 <b>COORDENADAS</b>
<b>1.- Datos Generales</b>		<b>2.- Datos específicos</b>	
Fecha de la información: 7/20/2020  Localidad: MALHUAHTLA <b>12</b> <small>Clave Localidad</small> Sublocalidad: MALHUAHTLA <b>0</b> <small>Clave Sublocalidad</small> Dirección: CALLE PRINCIPAL MALHUAHTLA SIN NÚMERO <b>CP: 40360</b>		Escolaridad: PREESCOLAR Nombre: JARDIN DE NIÑOS ESPERANZA DEL PROGRESO  Tipo: PUBLICA Clave del centro de trabajo (CCT): 12KJN1141A Responsable:	

Municipio: <b>TETIPAC</b> <b>60</b> <small>Clave Municipio</small>		Número consecutivo: 6 (identificador en el mapa)	18.638532999999999 99.716784000000004 <b>COORDENADAS</b>
<b>1.- Datos Generales</b>		<b>2.- Datos específicos</b>	
Fecha de la información: 7/20/2020  Localidad: IXTEPEC <b>10</b> <small>Clave Localidad</small> Sublocalidad: IXTEPEC <b>0</b> <small>Clave Sublocalidad</small> Dirección: CALLE PRINCIPAL IXTEPEC <b>CP: 40360</b>		Escolaridad: PREESCOLAR Nombre: JARDIN DE NIÑOS PENSADOR MEXICANO  Tipo: PUBLICA Clave del centro de trabajo (CCT): 18KRP06570 Responsable:	

Municipio: <b>TETIPAC</b> <b>60</b> <small>Clave Municipio</small>		Número consecutivo: 7 (identificador en el mapa)	18.630551000000001 99.610449000000003 <b>COORDENADAS</b>
<b>1.- Datos Generales</b>		<b>2.- Datos específicos</b>	
Fecha de la información: 7/19/2020  Localidad: PALOS VERDES <b>65</b> <small>Clave Localidad</small> Sublocalidad: PALOS VERDES <b>0</b> <small>Clave Sublocalidad</small> Dirección: CALLE PRINCIPAL PALOS VERDES <b>CP: 40360</b>		Escolaridad: PREESCOLAR Nombre: JARDIN DE NIÑOS NIÑOS HEROES  Tipo: PUBLICA Clave del centro de trabajo (CCT): 12KJN1788P Responsable:	

Municipio: <b>TETIPAC</b> <b>60</b> <small>Clave Municipio</small>		Número consecutivo: 8 (identificador en el mapa)	18.629179000000001 99.592972000000003 <b>COORDENADAS</b>
<b>1.- Datos Generales</b>		<b>2.- Datos específicos</b>	
Fecha de la información: 7/19/2020  Localidad: SAN ANTONIO <b>22</b> <small>Clave Localidad</small> Sublocalidad: SAN ANTONIO <b>0</b> <small>Clave Sublocalidad</small> Dirección: CALLE PRINCIPAL SAN ANTONIO <b>CP: 40360</b>		Escolaridad: PREESCOLAR Nombre: JARDIN DE NIÑOS MIGUEL HIDALGO Y COSTILLA  Tipo: PUBLICA Clave del centro de trabajo (CCT): 12KJN0119S Responsable:	



Municipio: <b>TETIPAC</b> Clave Municipio: <b>60</b>	Número consecutivo: 9 (identificador en el mapa)	18.636778 99.638412000000002 <b>COORDENADAS</b>
<b>1.- Datos Generales</b>		<b>2.- Datos específicos</b>
Fecha de la información: 7/27/2020	Escolaridad: PREESCOLAR Nombre: JARDIN DE NIÑOS JAIME NUÑO	
Localidad: SANTIAGO Clave Localidad: 27	Tipo: PUBLICA	
Sublocalidad: SANTIAGO Clave Sublocalidad: 0	Clave del centro de trabajo (CCT): 12EJN02690	
Dirección: CALLE PRINCIPAL SIN NOMBRE CP: 40360	Responsable: FATIMA GUZMEN HERNANDEZ	

Municipio: <b>TETIPAC</b> Clave Municipio: <b>60</b>	Número consecutivo: 10 (identificador en el mapa)	18.678353999999999 99.661672999999993 <b>COORDENADAS</b>
<b>1.- Datos Generales</b>		<b>2.- Datos específicos</b>
Fecha de la información: 7/24/2020	Escolaridad: PREESCOLAR Nombre: JARDIN DE NIÑOS KUKULCAN	
Localidad: TENEXCONTITLAN Clave Localidad: 33	Tipo: PUBLICA	
Sublocalidad: TENEXCONTITLAN Clave Sublocalidad: 0	Clave del centro de trabajo (CCT): 12DJN32640	
Dirección: CALLE PRINCIPAL CP: 40360	Responsable: MARIA ISABEL BANDERA BUSTAMANTE	

Municipio: <b>TETIPAC</b>	<b>60</b> <small>Clave Municipio</small>	Número consecutivo: 11 (identificador en el mapa)	18.705763999999999 99.696299999999994 <b>COORDENADAS</b>
<b>1.- Datos Generales</b>		<b>2.- Datos específicos</b>	
Fecha de la información: 7/24/2020  Localidad: BORDO MORA Sublocalidad: BORDO MORA Dirección: CALLE PRINCIPAL CP: 40360		Escolaridad: PREESCOLAR Nombre: JARDIN DE NIÑOS COMUNITARIO LA LUZ DEL SABER Tipo: PUBLICA Clave del centro de trabajo (CCT): 12KJN1510D Responsable: MOSERRAT ALCANTARA SOTELO	

Municipio: <b>TETIPAC</b>	<b>60</b> <small>Clave Municipio</small>	Número consecutivo: 12 (identificador en el mapa)	18.688447 99.694837000000007 <b>COORDENADAS</b>
<b>1.- Datos Generales</b>		<b>2.- Datos específicos</b>	
Fecha de la información: 7/24/2020  Localidad: SAN GABRIELITO Sublocalidad: SAN GABRIELITO Dirección: CALLE PRINCIPAL CP: 40360		Escolaridad: PREESCOLAR Nombre: JARDIN DE NIÑOS IGANCIO MANUEL ALTAMIRANO Tipo: PUBLICA Clave del centro de trabajo (CCT): 12DJN3553F Responsable:	

Municipio: <b>TETIPAC</b>	<b>60</b> <small>Clave Municipio</small>	Número consecutivo: 13 (identificador en el mapa)	18.723130000000001 99.732050000000001 <b>COORDENADAS</b>
<b>1.- Datos Generales</b>		<b>2.- Datos específicos</b>	
Fecha de la información: 7/19/2020  Localidad: ATENCAHUITES Sublocalidad: ATENCAHUITES Dirección: CARRETERA LOS PLANES - LOS AILES CP: 40360		Escolaridad: PREESCOLAR Nombre: JARDIN DE NIÑOS ACAMAPICHTLI  Tipo: PUBLICA Clave del centro de trabajo (CCT): 12DJN3444Z Responsable: KARINA ZURIZAY ALCANTARA FUENTES	

Municipio: <b>TETIPAC</b>	<b>60</b> <small>Clave Municipio</small>	Número consecutivo: 14 (identificador en el mapa)	18.691956000000001 99.753598999999994 <b>COORDENADAS</b>
<b>1.- Datos Generales</b>		<b>2.- Datos específicos</b>	
Fecha de la información: 7/19/2020  Localidad: JOCOTITLAN Sublocalidad: JOCOTITLAN Dirección: CALLE PRINCIPAL CENTRO CP: 40360		Escolaridad: PREESCOLAR Nombre: JARDIN DE NIÑOS CARLOTA ROSADO BOSQUES  Tipo: PUBLICA Clave del centro de trabajo (CCT): 12DJN3262Q Responsable: GUADALUPE GONZALEZ BARRERA	



Municipio: <b>TETIPAC</b> Clave Municipio: <b>60</b>	Número consecutivo: 15 (identificador en el mapa)	18.704995 99.748541000000003 <b>COORDENADAS</b>
<b>1.- Datos Generales</b>		<b>2.- Datos específicos</b>
Fecha de la información: 7/19/2020	Escolaridad: PREESCOLAR Nombre: JARDIN DE NIÑOS TOTOKAN	
Localidad: CHONTALPAN Clave Localidad: 8	Tipo: PUBLICA	
Sublocalidad: CHUNTALPAN Clave Sublocalidad: 0	Clave del centro de trabajo (CCT): 12DJN3207X	
Dirección: CARRETERA PALAFOX- JOCOTITLAN CP: 40360	Responsable:	

Municipio: <b>TETIPAC</b> Clave Municipio: <b>60</b>	Número consecutivo: 16 (identificador en el mapa)	18.718789999999998 99.744833999999997 <b>COORDENADAS</b>
<b>1.- Datos Generales</b>		<b>2.- Datos específicos</b>
Fecha de la información: 7/19/2020	Escolaridad: PREESCOLAR Nombre: JARDIN DE NIÑOS AHUITZOTL	
Localidad: PALAFOX Clave Localidad: 15	Tipo: PUBLICA	
Sublocalidad: PALAFOX Clave Sublocalidad: 0	Clave del centro de trabajo (CCT): 12DJN3208W	
Dirección: CARRETERA ATENCAHUITES- CHONTALPAN CP: 40360	Responsable: ANA PATRICIA DAMIAN OCAMPO	

Municipio: <b>TETIPAC</b> <b>60</b> <small>Clave Municipio</small>		Número consecutivo: 17 (identificador en el mapa)	18.704671000000001 99.730625000000003 <b>COORDENADAS</b>
<b>1.- Datos Generales</b>		<b>2.- Datos específicos</b>	
Fecha de la información: 7/19/2020  Localidad: LOS AYLES <b>3</b> <small>Clave Localidad</small> Sublocalidad: LOS AYLES <b>0</b> <small>Clave Sublocalidad</small> Dirección: CALLE PRINCIPAL AYLES ATENCAHUITES <b>CP: 40360</b>		Escolaridad: PREESCOLAR Nombre: JARDIN DE NIÑOS MAYAHUEL  Tipo: PUBLICA Clave del centro de trabajo (CCT): 12DJN3210K Responsable:	

Municipio: <b>TETIPAC</b> <b>60</b> <small>Clave Municipio</small>		Número consecutivo: 18 (identificador en el mapa)	18.663654000000001 99.695402999999999 <b>COORDENADAS</b>
<b>1.- Datos Generales</b>		<b>2.- Datos específicos</b>	
Fecha de la información: 7/20/2020  Localidad: NOXTEPEC <b>14</b> <small>Clave Localidad</small> Sublocalidad: NOXTEPEC <b>0</b> <small>Clave Sublocalidad</small> Dirección: CALLE DE LOS HUISACHEZ <b>CP: 40360</b>		Escolaridad: PREESCOLAR Nombre: JARDIN DE NIÑOS VALENTIN GOMEZ FARIAS  Tipo: PUBLICA Clave del centro de trabajo (CCT): 12DJN0703B Responsable: YURIT ZINT RUEDA BARANDA	

Municipio: <b>TETIPAC</b> <b>60</b> <small>Clave Municipio</small>		Número consecutivo: 19 (identificador en el mapa)	18.659583999999999 99.714209999999994 <b>COORDENADAS</b>
<b>1.- Datos Generales</b>		<b>2.- Datos específicos</b>	
Fecha de la información: 7/20/2020  Localidad: SANTA CRUZ <b>26</b> <small>Clave Localidad</small> Sublocalidad: SANTA CRUZ <b>0</b> <small>Clave Sublocalidad</small> Dirección: CALLE PRINCIPAL <b>CP: 40360</b>		Escolaridad: PREESCOLAR Nombre: JARDIN DE NIÑOS BEATRIZ ORDOÑEZ ACUÑA  Tipo: PUBLICA Clave del centro de trabajo (CCT): 12DJN56051 Responsable: SANDRA ARIZMENDI SANTOS	

Municipio: <b>TETIPAC</b> <b>60</b> <small>Clave Municipio</small>		Número consecutivo: 20 (identificador en el mapa)	18.658235000000001 99.740953000000005 <b>COORDENADAS</b>
<b>1.- Datos Generales</b>		<b>2.- Datos específicos</b>	
Fecha de la información: 7/20/2020  Localidad: XITINGA <b>50</b> <small>Clave Localidad</small> Sublocalidad: XITINGA <b>0</b> <small>Clave Sublocalidad</small> Dirección: CALLE PRINCIPAL <b>CP: 40360</b>		Escolaridad: PREESCOLAR Nombre: JARDIN DE NIÑOS VENUSTIANO CARRANZA  Tipo: PUBLICA Clave del centro de trabajo (CCT): 12KJ0131N Responsable: LUISA VALLADARES VERDUZCO	



Municipio: <b>TETIPAC</b> <b>60</b> <small>Clave Municipio</small>		Número consecutivo: 21 (identificador en el mapa)	18.652784 99.712147000000002 <b>COORDENADAS</b>
<b>1.- Datos Generales</b>		<b>2.- Datos específicos</b>	
Fecha de la información: 7/20/2020  Localidad: PIPICAHUAZCO <b>17</b> <small>Clave Localidad</small> Sublocalidad: PIPICAHUAZCO <b>0</b> <small>Clave Sublocalidad</small> Dirección: CALLE PRINCIPAL <b>CP: 40360</b>		Escolaridad: PREESCOLAR Nombre: JARDIN DE NIÑOS VICENTE GUERRERO  Tipo: PUBLICA Clave del centro de trabajo (CCT): 12KJN0997Z Responsable: ESMERALDA VEGA GARCÍA	

Municipio: <b>TETIPAC</b> <b>60</b> <small>Clave Municipio</small>		Número consecutivo: 22 (identificador en el mapa)	18.649227 99.642066 <b>COORDENADAS</b>
<b>1.- Datos Generales</b>		<b>2.- Datos específicos</b>	
Fecha de la información: 7/17/2020  Localidad: TETIPAC <b>1</b> <small>Clave Localidad</small> Sublocalidad: TETIPAC <b>0</b> <small>Clave Sublocalidad</small> Dirección: <b>CP: 40360</b>		Escolaridad: PREESCOLAR Nombre: JARDIN DE NIÑOS OCTAVIO PAZ  Tipo: PUBLICA Clave del centro de trabajo (CCT): 12DJN5604J Responsable: ROSA LINDA ESTRADA CHAVARRIA	

Municipio: <b>TETIPAC</b> <b>60</b> <small>Clave Municipio</small>		Número consecutivo: 23 (identificador en el mapa)	18.645631000000002 99.651443999999998 <b>COORDENADAS</b>
<b>1.- Datos Generales</b>		<b>2.- Datos específicos</b>	
Fecha de la información: 7/17/2020  Localidad: TETIPAC Sublocalidad: TETIPAC Dirección: CP: 40360		Escolaridad: PREESCOLAR Nombre: JARDIN DE NIÑOS FRANCISCO GAVILONDO SOLER Tipo: PUBLICA Clave del centro de trabajo (CCT): Responsable: SUSANA GOMEZ GOMEZ	

Municipio: <b>TETIPAC</b> <b>60</b> <small>Clave Municipio</small>		Número consecutivo: 24 (identificador en el mapa)	18.648433000000001 99.647659000000004 <b>COORDENADAS</b>
<b>1.- Datos Generales</b>		<b>2.- Datos específicos</b>	
Fecha de la información: 7/17/2020  Localidad: TETIPAC Sublocalidad: TETIPAC Dirección: CP: 40360		Escolaridad: PREESCOLAR Nombre: JARDIN DE NIÑOS INGACIO ZARAGOZA Tipo: PUBLICA Clave del centro de trabajo (CCT): 12EJN0086G Responsable: MIRNA GUADALUPE SALGADO VICTORIA	

Municipio: <b>TETIPAC</b> Clave Municipio: <b>60</b>	Número consecutivo: 25 (identificador en el mapa)	18.635020999999998 99.557025999999993 <b>COORDENADAS</b>
<b>1.- Datos Generales</b>		<b>2.- Datos específicos</b>
Fecha de la información: 7/17/2020  Localidad: COAPANGO Sublocalidad: COAPANGO Dirección: CALLE PRINCIPAL CP: 40360	Escolaridad: PREESCOLAR Nombre: JARDIN DE NIÑOS HUITZILIHUI  Tipo: PUBLICA Clave del centro de trabajo (CCT): Responsable:	

Municipio: <b>TETIPAC</b> Clave Municipio: <b>60</b>	Número consecutivo: 26 (identificador en el mapa)	18.651285000000001 99.573284000000001 <b>COORDENADAS</b>
<b>1.- Datos Generales</b>		<b>2.- Datos específicos</b>
Fecha de la información: 7/17/2020  Localidad: CHONTALCOATLAN Sublocalidad: CHONTALCOATLAN Dirección: CALLE PRINCIPAL CP: 40360	Escolaridad: PREESCOLAR Nombre: JARDIN DE NIÑOS ADRIAN CASTREJON  Tipo: PUBLICA Clave del centro de trabajo (CCT): Responsable:	



Municipio: <b>TETIPAC</b>	<b>60</b> <small>Clave Municipio</small>	Número consecutivo: 27 (identificador en el mapa)	18.654543 99.57403399999997 <b>COORDENADAS</b>
<b>1.- Datos Generales</b>		<b>2.- Datos específicos</b>	
Fecha de la información: 7/17/2020  Localidad: CHONTALCOATLAN Sublocalidad: CHONTALCOATLAN Dirección: CALLE PRINCIPAL CP: 40360		Escolaridad: PREESCOLAR Nombre: JARDIN DE NIÑOS ESTEFANIA CASTAÑEDA  Tipo: PUBLICA Clave del centro de trabajo (CCT): 12EJN01774 Responsable:	

Municipio: <b>TETIPAC</b>	<b>60</b> <small>Clave Municipio</small>	Número consecutivo: 28 (identificador en el mapa)	18.652069000000001 99.645255000000006 <b>COORDENADAS</b>
<b>1.- Datos Generales</b>		<b>2.- Datos específicos</b>	
Fecha de la información: 7/17/2020  Localidad: TETIPAC Sublocalidad: TETIPAC Dirección: CP: 40360		Escolaridad: PRIMARIA Nombre: PRIMARIA URBANA FEDERAL UNION Y PROGRESO  Tipo: PUBLICA Clave del centro de trabajo (CCT): 12DPR5554I Responsable: HORTENCIA PIMENTAL SOTELO	

Municipio: <b>TETIPAC</b>	<b>60</b> <small>Clave Municipio</small>	Número consecutivo: 29 (identificador en el mapa)	18.649435 99.648503000000005 <b>COORDENADAS</b>
<b>1.- Datos Generales</b>		<b>2.- Datos específicos</b>	
Fecha de la información: 7/17/2020		Escolaridad: PRIMARIA Nombre: PRIMARIA NICOLAS BRAVO	
Localidad: TETIPAC	<b>1</b> <small>Clave Localidad</small>	Tipo: PUBLICA	
Sublocalidad: TETIPAC	<b>0</b> <small>Clave Sublocalidad</small>	Clave del centro de trabajo (CCT):	
Dirección:	<b>CP: 40360</b>	Responsable: MELINA CASTELLANOS LUCENA	

Municipio: <b>TETIPAC</b>	<b>60</b> <small>Clave Municipio</small>	Número consecutivo: 30 (identificador en el mapa)	18.652927999999999 99.711754999999997 <b>COORDENADAS</b>
<b>1.- Datos Generales</b>		<b>2.- Datos específicos</b>	
Fecha de la información: 7/20/2020		Escolaridad: PRIMARIA Nombre: PRIMARIA IGNACIO ZARAGOZA	
Localidad: PIPICAHUAZCO	<b>17</b> <small>Clave Localidad</small>	Tipo: PUBLICA	
Sublocalidad: PIPICAHUAZCO	<b>0</b> <small>Clave Sublocalidad</small>	Clave del centro de trabajo (CCT): 12KPR1628S	
Dirección: CALLE PRINCIPAL	<b>CP: 40360</b>	Responsable: FREDY MORALES SANTOS	

Municipio: <b>TETIPAC</b> <b>60</b> <small>Clave Municipio</small>		Número consecutivo: 31 (identificador en el mapa)	18.657859999999999 99.740949000000001 <b>COORDENADAS</b>
<b>1.- Datos Generales</b>		<b>2.- Datos específicos</b>	
Fecha de la información: 7/20/2020  Localidad: XITINGA <b>50</b> <small>Clave Localidad</small> Sublocalidad: XITINGA <b>0</b> <small>Clave Sublocalidad</small> Dirección: CALLE PRINCIPAL <b>CP: 40360</b>		Escolaridad: PRIMARIA Nombre: PRIMARIA VENUSTIANO CARRANZA  Tipo: PUBLICA Clave del centro de trabajo (CCT): 12KPR1019Q Responsable: MARISOL VALLADAREZ FIGUEROA	

Municipio: <b>TETIPAC</b> <b>60</b> <small>Clave Municipio</small>		Número consecutivo: 32 (identificador en el mapa)	18.659721000000001 99.714394999999996 <b>COORDENADAS</b>
<b>1.- Datos Generales</b>		<b>2.- Datos específicos</b>	
Fecha de la información: 7/20/2020  Localidad: SANTA CRUZ <b>26</b> <small>Clave Localidad</small> Sublocalidad: SANTA CRUZ <b>0</b> <small>Clave Sublocalidad</small> Dirección: CALLE PRINCIPAL <b>CP: 40360</b>		Escolaridad: PRIMARIA Nombre: PRIMARIA VICENTE GUERRERO  Tipo: PUBLICA Clave del centro de trabajo (CCT): 12KPR1627T Responsable: LILIANA ARIZMENDI SANTOS	



Municipio: <b>TETIPAC</b> <b>60</b> <small>Clave Municipio</small>		Número consecutivo: 33 (identificador en el mapa)	18.702446999999999 99.736491999999998 <b>COORDENADAS</b>
<b>1.- Datos Generales</b>		<b>2.- Datos específicos</b>	
Fecha de la información: 7/19/2020		Escolaridad: PRIMARIA Nombre: PRIMARIA UNION PROLETARIA	
Localidad: LOS AYLES <b>3</b> <small>Clave Localidad</small>		Tipo: PUBLICA	
Sublocalidad: LOS AYLES <b>0</b> <small>Clave Sublocalidad</small>		Clave del centro de trabajo (CCT): 12FPR0226G	
Dirección: COLONIA CENTRO <b>CP: 40360</b>		Responsable: PATRICIA DIAZ	

Municipio: <b>TETIPAC</b> <b>60</b> <small>Clave Municipio</small>		Número consecutivo: 34 (identificador en el mapa)	18.691953999999999 99.753247999999999 <b>COORDENADAS</b>
<b>1.- Datos Generales</b>		<b>2.- Datos específicos</b>	
Fecha de la información: 7/19/2020		Escolaridad: PRIMARIA Nombre: PRIMARIA JUSTO SIERRA	
Localidad: JOCOTITLAN <b>11</b> <small>Clave Localidad</small>		Tipo: PUBLICA	
Sublocalidad: JOCOTITLAN <b>0</b> <small>Clave Sublocalidad</small>		Clave del centro de trabajo (CCT): 12EPR0655Y	
Dirección: CALLE PRINCIPAL CENTRO <b>CP: 40360</b>		Responsable: MARCO ANTONIO PARRA	

Municipio: <b>TETIPAC</b> <b>60</b> <small>Clave Municipio</small>		Número consecutivo: 35 (identificador en el mapa)	18.704577 99.748343000000006 <b>COORDENADAS</b>
<b>1.- Datos Generales</b>		<b>2.- Datos específicos</b>	
Fecha de la información: 7/19/2020		Escolaridad: PRIMARIA Nombre: PRIMARIA RURAL IGNACIO ALLENDE	
Localidad: CHONTALPAN <b>8</b> <small>Clave Localidad</small>		Tipo: PUBLICA	
Sublocalidad: CHONTALPAN <b>0</b> <small>Clave Sublocalidad</small>		Clave del centro de trabajo (CCT): 12EPR0654Z	
Dirección: CARRETERA PALAFOX - JOCOTITLAN CP: 40360		Responsable:	

Municipio: <b>TETIPAC</b> <b>60</b> <small>Clave Municipio</small>		Número consecutivo: 36 (identificador en el mapa)	18.719200000000001 99.745121999999995 <b>COORDENADAS</b>
<b>1.- Datos Generales</b>		<b>2.- Datos específicos</b>	
Fecha de la información: 7/19/2020		Escolaridad: PRIMARIA Nombre: PRIMARIA RURAL ESTATAL MIGUEL HIDALGO	
Localidad: PALAFOX <b>15</b> <small>Clave Localidad</small>		Tipo: PUBLICA	
Sublocalidad: PALAFOX <b>0</b> <small>Clave Sublocalidad</small>		Clave del centro de trabajo (CCT): 12EPR0658V	
Dirección: CARRETERA ATENCAHUITES- CHONTALPAN CP: 40360		Responsable:	

Municipio: <b>TETIPAC</b> Clave Municipio: <b>60</b>	Número consecutivo: <b>37</b> (identificador en el mapa)	18.721836 99.73169699999997 <b>COORDENADAS</b>
<b>1.- Datos Generales</b>		<b>2.- Datos específicos</b>
Fecha de la información: 7/19/2020	Escolaridad: PRIMARIA Nombre: PRIMARIA EMILIANO ZAPATA	
Localidad: ATENCAHUITES Clave Localidad: <b>4</b>	Tipo: PUBLICA	
Sublocalidad: ATENCAHUITES Clave Sublocalidad: <b>0</b>	Clave del centro de trabajo (CCT): 12DPR0244X	
Dirección: CARRETERA LOS PLANES - LOS AYLES CP: 40360	Responsable: FERMIN TORRES LOPEZ	

Municipio: <b>TETIPAC</b> Clave Municipio: <b>60</b>	Número consecutivo: <b>38</b> (identificador en el mapa)	COORDENADAS
<b>1.- Datos Generales</b>		<b>2.- Datos específicos</b>
Fecha de la información: 7/20/2020	Escolaridad: PRIMARIA Nombre: PRIMARIA NIÑOS HEROES CONAFE	
Localidad: TECOANAPA Clave Localidad: <b>29</b>	Tipo: PUBLICA	
Sublocalidad: TECOANAPA Clave Sublocalidad: <b>0</b>	Clave del centro de trabajo (CCT): 12KPR92450	
Dirección: CARRETERA NOXTEPEC-JOCOTITLAN CP: 40360	Responsable: MARIBEL PASCUAL GONZALEZ	



Municipio: <b>TETIPAC</b> <b>60</b> <small>Clave Municipio</small>		Número consecutivo: 39 (identificador en el mapa)	18.662296999999999 99.695082999999997 <b>COORDENADAS</b>
<b>1.- Datos Generales</b>		<b>2.- Datos específicos</b>	
Fecha de la información: 7/20/2020  Localidad: NOXTEPEC <b>14</b> <small>Clave Localidad</small> Sublocalidad: NOXTEPEC <b>0</b> <small>Clave Sublocalidad</small> Dirección: CALLE 2 DE ABRIL <b>CP: 40360</b>		Escolaridad: PRIMARIA Nombre: PRIMARIA CARLOS A. CARRILLO  Tipo: PUBLICA Clave del centro de trabajo (CCT): 12DPR0252F Responsable: MARIA SOLEDAD MENDOZA GONZALEZ	

Municipio: <b>TETIPAC</b> <b>60</b> <small>Clave Municipio</small>		Número consecutivo: 40 (identificador en el mapa)	18.666183 99.630246999999997 <b>COORDENADAS</b>
<b>1.- Datos Generales</b>		<b>2.- Datos específicos</b>	
Fecha de la información: 7/24/2020  Localidad: TOTONACINTLA <b>31</b> <small>Clave Localidad</small> Sublocalidad: TOTONACINTLA <b>0</b> <small>Clave Sublocalidad</small> Dirección: CARRETERA AHUALULCO - AMATITLAN <b>CP: 40360</b>		Escolaridad: PRIMARIA Nombre: PRIMARIA COMUNITARIA IGNACIO ZARAGOZA CONAFE  Tipo: PUBLICA Clave del centro de trabajo (CCT): 12KTR8911K Responsable:	

Municipio: <b>TETIPAC</b> <b>60</b> <small>Clave Municipio</small>		Número consecutivo: 41 (identificador en el mapa)	18.687638 99.695346999999998 <b>COORDENADAS</b>
<b>1.- Datos Generales</b>		<b>2.- Datos específicos</b>	
Fecha de la información: 7/24/2020  Localidad: SAN GABRIELITO <b>23</b> <small>Clave Localidad</small> Sublocalidad: SAN GABRIELITO <b>0</b> <small>Clave Sublocalidad</small> Dirección: CALLE PRINCIPAL <b>CP: 40360</b>		Escolaridad: PRIMARIA Nombre: PRIMARIA RURAL ESTATAL LA CORREGIDORA  Tipo: PUBLICA Clave del centro de trabajo (CCT): 12EPR0665E Responsable: MAGALI ELGUEA JAIMES	

Municipio: <b>TETIPAC</b> <b>60</b> <small>Clave Municipio</small>		Número consecutivo: 42 (identificador en el mapa)	18.705559000000001 99.697565999999995 <b>COORDENADAS</b>
<b>1.- Datos Generales</b>		<b>2.- Datos específicos</b>	
Fecha de la información: 7/24/2020  Localidad: BORDO MORA <b>34</b> <small>Clave Localidad</small> Sublocalidad: BORDO MORA <b>0</b> <small>Clave Sublocalidad</small> Dirección: CARRETERA EL PLATANAR EL SAUZ <b>CP: 40360</b>		Escolaridad: PRIMARIA Nombre: PRIMARIA CUAHUTEMOC  Tipo: PUBLICA Clave del centro de trabajo (CCT): 12EPR0673N Responsable: ANA ROCIO ALARCÓN VERA	

Municipio: <b>TETIPAC</b> <b>60</b> <small>Clave Municipio</small>		Número consecutivo: 43 (identificador en el mapa)	18.637373 99.637890999999996 <b>COORDENADAS</b>
<b>1.- Datos Generales</b>		<b>2.- Datos específicos</b>	
Fecha de la información: 7/27/2020  Localidad: SANTIAGO <b>27</b> <small>Clave Localidad</small> Sublocalidad: SANTIAGO <b>0</b> <small>Clave Sublocalidad</small> Dirección: CALLE PRINCIPAL SIN NOMBRE <b>CP: 40360</b>		Escolaridad: PRIMARIA Nombre: PRIMARIA RURAL FEDERALIZADA JOSE MARIA MORELOS Y PAVON Tipo: PUBLICA Clave del centro de trabajo (CCT): 12DPR0240A Responsable: JESUS IVAN CONTRERAS BAHENA	

Municipio: <b>TETIPAC</b> <b>60</b> <small>Clave Municipio</small>		Número consecutivo: 44 (identificador en el mapa)	18.621941 99.592962999999997 <b>COORDENADAS</b>
<b>1.- Datos Generales</b>		<b>2.- Datos específicos</b>	
Fecha de la información: 7/19/2020  Localidad: PUEBLO NUEVO <b>20</b> <small>Clave Localidad</small> Sublocalidad: PUEBLO NUEVO <b>0</b> <small>Clave Sublocalidad</small> Dirección: CALLE PRINCIPAL <b>CP: 40360</b>		Escolaridad: PRIMARIA Nombre: PRIMARIA RURAL ESTATAL PAZ Y PROGRESO Tipo: PUBLICA Clave del centro de trabajo (CCT): 12EPR0661L Responsable: VICENTE	

Municipio: <b>TETIPAC</b> <b>60</b> <small>Clave Municipio</small>		Número consecutivo: 45 (identificador en el mapa)	18.630412 99.610603999999995 <b>COORDENADAS</b>
<b>1.- Datos Generales</b>		<b>2.- Datos específicos</b>	
Fecha de la información: 7/19/2020  Localidad: PALOS VERDES <b>65</b> <small>Clave Localidad</small> Sublocalidad: PALOS VERDES <b>0</b> <small>Clave Sublocalidad</small> Dirección: CALLE PRINCIPAL <b>CP: 40360</b>		Escolaridad: PRIMARIA Nombre: PRIMARIA DOCTOR RODOLFO NERI VELA  Tipo: PUBLICA Clave del centro de trabajo (CCT): 12DPR5674U Responsable: MARCOS IXPANGO ESCOBAR	

Municipio: <b>TETIPAC</b> <b>60</b> <small>Clave Municipio</small>		Número consecutivo: 46 (identificador en el mapa)	18.623609999999999 99.744636 <b>COORDENADAS</b>
<b>1.- Datos Generales</b>		<b>2.- Datos específicos</b>	
Fecha de la información: 7/20/2020  Localidad: EL SAMANO <b>60</b> <small>Clave Localidad</small> Sublocalidad: EL SAMANO <b>0</b> <small>Clave Sublocalidad</small> Dirección: CARRETERA MAMATLA - SAN MIGUEL <b>CP: 40360</b>		Escolaridad: PRIMARIA Nombre: PRIMARIA MIGUEL HIDALGO Y COSTILLA  Tipo: PUBLICA Clave del centro de trabajo (CCT): 12KPR1749D Responsable: AGUSTIN GARCIA AVILEZ	



Municipio: <b>TETIPAC</b> Clave Municipio: <b>60</b>	Número consecutivo: <b>47</b> (identificador en el mapa)	18.629686 99.757479000000004 <b>COORDENADAS</b>
<b>1.- Datos Generales</b>		<b>2.- Datos específicos</b>
Fecha de la información: 7/20/2020	Escolaridad: PRIMARIA Nombre: PRIMARIA COMUNITARIA NICOLAS BRAVO	
Localidad: SAN FERNANDO Clave Localidad: <b>62</b>	Tipo: PUBLICA	
Sublocalidad: SAN FERNANDO Clave Sublocalidad: <b>0</b>	Clave del centro de trabajo (CCT): 12KPR8851M	
Dirección: CALLE PRINCIPAL SAN FERNANDO CP: 40360	Responsable: JOAQUIN GARCIA VEGA	

Municipio: <b>TETIPAC</b> Clave Municipio: <b>60</b>	Número consecutivo: <b>48</b> (identificador en el mapa)	18.634117 99.709677999999997 <b>COORDENADAS</b>
<b>1.- Datos Generales</b>		<b>2.- Datos específicos</b>
Fecha de la información: 7/20/2020	Escolaridad: PRIMARIA Nombre: PRIMARIA RURAL ANTORCHA DEL PROLETARIO	
Localidad: SUALTEPEC Clave Localidad: <b>28</b>	Tipo: PUBLICA	
Sublocalidad: SUALTEPEC Clave Sublocalidad: <b>0</b>	Clave del centro de trabajo (CCT): 12KPR8330E	
Dirección: CALLE PRINCIPAL SUALTEPEC CP: 40360	Responsable: JULIAN ARCINIEGA ARCINIEGA	

Municipio: <b>TETIPAC</b> <b>60</b> <small>Clave Municipio</small>		Número consecutivo: 49 (identificador en el mapa)	18.627395 99.698498999999998 <b>COORDENADAS</b>
<b>1.- Datos Generales</b>		<b>2.- Datos específicos</b>	
Fecha de la información: 7/20/2020  Localidad: MALHUAHTLA <b>12</b> <small>Clave Localidad</small> Sublocalidad: MALHUAHTLA <b>0</b> <small>Clave Sublocalidad</small> Dirección: CALLE PRINCIPAL MALHUAHTLA SIN NÚMERO <b>CP: 40360</b>		Escolaridad: PRIMARIA Nombre: PRIMARIA ESTATAL LA CORREGIDORA  Tipo: PUBLICA Clave del centro de trabajo (CCT): 12EPR0656X Responsable:	

Municipio: <b>TETIPAC</b> <b>60</b> <small>Clave Municipio</small>		Número consecutivo: 50 (identificador en el mapa)	18.644497000000001 99.746707999999998 <b>COORDENADAS</b>
<b>1.- Datos Generales</b>		<b>2.- Datos específicos</b>	
Fecha de la información: 7/20/2020  Localidad: PODER DE DIOS <b>18</b> <small>Clave Localidad</small> Sublocalidad: PODER DE DIOS <b>0</b> <small>Clave Sublocalidad</small> Dirección: CALLE PRINCIPAL PODER DE DIOS <b>CP: 40360</b>		Escolaridad: PRIMARIA Nombre: PRIMARIA HERMENEGILDO GALEANA  Tipo: PUBLICA Clave del centro de trabajo (CCT): 12EPR0660J Responsable: HECTOR DE LA ROSA DE LEON	

Municipio: <b>TETIPAC</b> <b>60</b> <small>Clave Municipio</small>		Número consecutivo: 51 (identificador en el mapa)	18.638712999999999 99.716373000000004 <b>COORDENADAS</b>
<b>1.- Datos Generales</b>		<b>2.- Datos específicos</b>	
Fecha de la información: 7/20/2020  Localidad: IXTEPEC <b>10</b> <small>Clave Localidad</small> Sublocalidad: IXTEPEC <b>0</b> <small>Clave Sublocalidad</small> Dirección: CALLE PRINCIPAL IXTEPEC <b>CP: 40360</b>		Escolaridad: PRIMARIA Nombre: PRIMARIA RURAL FEDERALIZADA LAZARO CARDENAS Tipo: PUBLICA Clave del centro de trabajo (CCT): 12DPR2556M Responsable: MARTIN BAUTISTA LOPEZ	

Municipio: <b>TETIPAC</b> <b>60</b> <small>Clave Municipio</small>		Número consecutivo: 52 (identificador en el mapa)	18.616171999999999 99.572569999999999 <b>COORDENADAS</b>
<b>1.- Datos Generales</b>		<b>2.- Datos específicos</b>	
Fecha de la información: 7/19/2020  Localidad: TEPACOYA <b>37</b> <small>Clave Localidad</small> Sublocalidad: TEPACOYA <b>0</b> <small>Clave Sublocalidad</small> Dirección: CALLE BENITO JUAREZ <b>CP: 40360</b>		Escolaridad: PRIMARIA Nombre: PRIMARIA BENITO JUAREZ Tipo: PUBLICA Clave del centro de trabajo (CCT): 12DPR2572D Responsable: MARTIN LOPEZ BAUTISTA	

Municipio: <b>TETIPAC</b> <b>60</b> <small>Clave Municipio</small>		Número consecutivo: 53 (identificador en el mapa)	18.629586 99.593050000000005 <b>COORDENADAS</b>
<b>1.- Datos Generales</b>		<b>2.- Datos específicos</b>	
Fecha de la información: 7/19/2020  Localidad: SAN GREGORIO <b>24</b> <small>Clave Localidad</small> Sublocalidad: SAN GREGORIO <b>0</b> <small>Clave Sublocalidad</small> Dirección: CALLE PRINCIPAL SAN GREGORIO <b>CP: 40360</b>		Escolaridad: PRIMARIA Nombre: PRIMARIA VICENTE GUERRERO  Tipo: PUBLICA Clave del centro de trabajo (CCT): 12DPR0255C Responsable: BEATRIZ DE JESUS OCHOA VALENTIN	

Municipio: <b>TETIPAC</b> <b>60</b> <small>Clave Municipio</small>		Número consecutivo: 54 (identificador en el mapa)	18.6279809999999998 99.600961999999996 <b>COORDENADAS</b>
<b>1.- Datos Generales</b>		<b>2.- Datos específicos</b>	
Fecha de la información: 7/19/2020  Localidad: SAN ANTONIO <b>22</b> <small>Clave Localidad</small> Sublocalidad: SAN ANTONIO <b>0</b> <small>Clave Sublocalidad</small> Dirección: <b>CP: 40360</b>		Escolaridad: PRIMARIA Nombre: PRIMARIA RURAL FEDERALIZADA FRANCISCO I. MADERO  Tipo: PUBLICA Clave del centro de trabajo (CCT): 12DPR0253E Responsable: SAUL CARRETO LINZAGA	



Municipio: <b>TETIPAC</b> Clave Municipio: <b>60</b>	Número consecutivo: <b>55</b> (identificador en el mapa)	18.634826 99.557069999999996 <b>COORDENADAS</b>
<b>1.- Datos Generales</b>		<b>2.- Datos específicos</b>
Fecha de la información: 7/19/2020	Escolaridad: PRIMARIA Nombre: PRIMARIA VICENTE GUERRERO	
Localidad: COAPANGO Clave Localidad: <b>6</b>	Tipo: PUBLICA	
Sublocalidad: COAPANGO Clave Sublocalidad: <b>0</b>	Clave del centro de trabajo (CCT): 12EPR0148T	
Dirección: CALLE PRINCIPAL CP: 40360	Responsable:	

Municipio: <b>TETIPAC</b> Clave Municipio: <b>60</b>	Número consecutivo: <b>56</b> (identificador en el mapa)	18.653373999999999 99.570211999999998 <b>COORDENADAS</b>
<b>1.- Datos Generales</b>		<b>2.- Datos específicos</b>
Fecha de la información: 7/19/2020	Escolaridad: PRIMARIA Nombre: PRIMARIA FRAY BARTOLOME DE LAS CASAS	
Localidad: CHONTALCOATLAN Clave Localidad: <b>7</b>	Tipo: PUBLICA	
Sublocalidad: CHONTALCOATLAN Clave Sublocalidad: <b>0</b>	Clave del centro de trabajo (CCT): 12DPR0246U	
Dirección: CARRETERA PEZUAPA-COAPANGO CP: 40360	Responsable: OLIVER ABARCA OCHOA	

Municipio: <b>TETIPAC</b> <b>60</b> <small>Clave Municipio</small>		Número consecutivo: 57 (identificador en el mapa)	18.652263000000001 99.584643999999997 <b>COORDENADAS</b>
<b>1.- Datos Generales</b>		<b>2.- Datos específicos</b>	
Fecha de la información: 7/19/2020  Localidad: PEZUAPA <b>16</b> <small>Clave Localidad</small> Sublocalidad: PEZUAPA <b>0</b> <small>Clave Sublocalidad</small> Dirección: CALLE PRINCIPAL <b>CP: 40360</b>		Escolaridad: PRIMARIA Nombre: PRIMARIA RURAL MIGUEL HIDALGO Y COSTILLA  Tipo: PUBLICA Clave del centro de trabajo (CCT): Responsable:	

Municipio: <b>TETIPAC</b> <b>60</b> <small>Clave Municipio</small>		Número consecutivo: 58 (identificador en el mapa)	18.625294 99.592747000000003 <b>COORDENADAS</b>
<b>1.- Datos Generales</b>		<b>2.- Datos específicos</b>	
Fecha de la información: 7/19/2020  Localidad: SAN GREGORIO <b>24</b> <small>Clave Localidad</small> Sublocalidad: SAN GREGORIO <b>0</b> <small>Clave Sublocalidad</small> Dirección: CALLE DEL ESTUDIANTE <b>CP: 40360</b>		Escolaridad: SECUNDARIA Nombre: TELESECUNDARIA LEYES DE REFORMA  Tipo: PUBLICA Clave del centro de trabajo (CCT): 12DTV0190L Responsable: MARCIAL BRITO ARZATE	

Municipio: <b>TETIPAC</b> <b>60</b> <small>Clave Municipio</small>		Número consecutivo: 59 (identificador en el mapa)	18.659721000000001 99.714394999999996 <b>COORDENADAS</b>
<b>1.- Datos Generales</b>		<b>2.- Datos específicos</b>	
Fecha de la información: 7/20/2020  Localidad: SANTA CRUZ <b>26</b> <small>Clave Localidad</small> Sublocalidad: SANTA CRUZ <b>0</b> <small>Clave Sublocalidad</small> Dirección: CALLE PRINCIPAL <b>CP: 40360</b>		Escolaridad: SECUNDARIA Nombre: ESCUELA SECUNDARIA GUADALUPE VICTORIA  Tipo: PUBLICA Clave del centro de trabajo (CCT): 12KTV0253N Responsable: LUCINA DIAZ HERNANDEZ	

Municipio: <b>TETIPAC</b> <b>60</b> <small>Clave Municipio</small>		Número consecutivo: 60 (identificador en el mapa)	18.662410000000001 99.697019999999995 <b>COORDENADAS</b>
<b>1.- Datos Generales</b>		<b>2.- Datos específicos</b>	
Fecha de la información: 7/20/2020  Localidad: NOXTEPEC <b>14</b> <small>Clave Localidad</small> Sublocalidad: NOXTEPEC <b>0</b> <small>Clave Sublocalidad</small> Dirección: LA PLAZUELA <b>CP: 40360</b>		Escolaridad: SECUNDARIA Nombre: ESCUELA TELESECUNDARIA MIGUEL HIDALGO  Tipo: PUBLICA Clave del centro de trabajo (CCT): 12DTV0005W Responsable: ANGELICA SANCHEZ GALEANA	

Municipio: <b>TETIPAC</b> <b>60</b> <small>Clave Municipio</small>		Número consecutivo: 61 (identificador en el mapa)	18.705212 99.730541000000002 <b>COORDENADAS</b>
<b>1.- Datos Generales</b>		<b>2.- Datos específicos</b>	
Fecha de la información: 7/19/2020  Localidad: LOS AYLES <b>3</b> <small>Clave Localidad</small> Sublocalidad: LOS AYLES <b>0</b> <small>Clave Sublocalidad</small> Dirección: CALLE PRINCIPAL LOS AYLES-JARDIN <b>CP: 40360</b>		Escolaridad: SECUNDARIA Nombre: SECUNDARIA VICENTE GUERRERO SALDAÑA  Tipo: PUBLICA Clave del centro de trabajo (CCT): 12DTV1061V Responsable: ITAYETZY CORREON ORTIZ	

Municipio: <b>TETIPAC</b> <b>60</b> <small>Clave Municipio</small>		Número consecutivo: 62 (identificador en el mapa)	18.692492999999999 99.755027999999996 <b>COORDENADAS</b>
<b>1.- Datos Generales</b>		<b>2.- Datos específicos</b>	
Fecha de la información: 7/19/2020  Localidad: JOCOTITLAN <b>11</b> <small>Clave Localidad</small> Sublocalidad: JOCOTITLAN <b>0</b> <small>Clave Sublocalidad</small> Dirección: CALLE DE LA ESTACIÓN <b>CP: 40360</b>		Escolaridad: SECUNDARIA Nombre:  Tipo: PUBLICA Clave del centro de trabajo (CCT): 12DDV0977G Responsable: NICOLAS IGLECIAS VILLALOBOS	



Municipio: <b>TETIPAC</b> <b>60</b> <small>Clave Municipio</small>		Número consecutivo: 63 (identificador en el mapa)	18.700658000000001 99.745346999999995 <b>COORDENADAS</b>
<b>1.- Datos Generales</b>		<b>2.- Datos específicos</b>	
Fecha de la información: 7/19/2020  Localidad: CHONTALPAN <b>8</b> <small>Clave Localidad</small> Sublocalidad: CHONTALPAN <b>0</b> <small>Clave Sublocalidad</small> Dirección: CARRETERA PALAFOX JOCOTITLAN <b>CP: 40360</b>		Escolaridad: SECUNDARIA Nombre: TELESECUNDARIA SIRVO DE LA NACIÓN  Tipo: PUBLICA Clave del centro de trabajo (CCT): 12ETV0105V Responsable:	

Municipio: <b>TETIPAC</b> <b>60</b> <small>Clave Municipio</small>		Número consecutivo: 64 (identificador en el mapa)	18.649661999999999 99.641852 <b>COORDENADAS</b>
<b>1.- Datos Generales</b>		<b>2.- Datos específicos</b>	
Fecha de la información: 7/17/2020  Localidad: TETIPAC <b>1</b> <small>Clave Localidad</small> Sublocalidad: TETIPAC <b>0</b> <small>Clave Sublocalidad</small> Dirección: <b>CP: 40360</b>		Escolaridad: SECUNDARIA Nombre: SECUNDARIA TECNICA JUAN N ALVAREZ  Tipo: PUBLICA Clave del centro de trabajo (CCT): 12DST0139Y Responsable: ALBERTO LUGO LOPEZ	

Municipio: <b>TETIPAC</b> Clave Municipio: <b>60</b>	Número consecutivo: <b>65</b> (identificador en el mapa)	18.671797999999999 99.664491999999996 <b>COORDENADAS</b>
<b>1.- Datos Generales</b>		<b>2.- Datos específicos</b>
Fecha de la información: 7/24/2020	Escolaridad: SECUNDARIA Nombre: TELESECUNDARIA	
Localidad: TENEXCONTITLAN Clave Localidad: <b>33</b>	Tipo: PUBLICA	
Sublocalidad: TENEXCONTITLAN Clave Sublocalidad: <b>0</b>	Clave del centro de trabajo (CCT):	
Dirección: CALLE DEL ESTUDIANTE CP: 40360	Responsable:	

Municipio: <b>TETIPAC</b> Clave Municipio: <b>60</b>	Número consecutivo: <b>66</b> (identificador en el mapa)	18.666191000000001 99.630197999999993 <b>COORDENADAS</b>
<b>1.- Datos Generales</b>		<b>2.- Datos específicos</b>
Fecha de la información: 7/24/2020	Escolaridad: SECUNDARIA Nombre: SECUNDARIA COMUNITARIA BENITO JUAREZ CONAFE	
Localidad: TOTONACINTLA Clave Localidad: <b>31</b>	Tipo: PUBLICA	
Sublocalidad: TOTONACINTLA Clave Sublocalidad: <b>0</b>	Clave del centro de trabajo (CCT): 12KTV0365R	
Dirección: CARRETERA AHUALULCO - AMATITLAN CP: 40360	Responsable:	

Municipio: <b>TETIPAC</b> <b>60</b> <small>Clave Municipio</small>		Número consecutivo: 67 (identificador en el mapa)	18.688587999999999 99.694490999999999 <b>COORDENADAS</b>
<b>1.- Datos Generales</b>		<b>2.- Datos específicos</b>	
Fecha de la información: 7/24/2020  Localidad: SAN GABRIELITO <b>23</b> <small>Clave Localidad</small> Sublocalidad: SAN GABRIELITO <b>0</b> <small>Clave Sublocalidad</small> Dirección: CARRETERA NOXTEPEC-BORDO MORA <b>CP: 40360</b>		Escolaridad: SECUNDARIA Nombre: SECUNDARIA MIGUEL HIDALGO Y COSTILLA  Tipo: PUBLICA Clave del centro de trabajo (CCT): 12KTV0332Z Responsable:	

Municipio: <b>TETIPAC</b> <b>60</b> <small>Clave Municipio</small>		Número consecutivo: 68 (identificador en el mapa)	18.637163999999999 99.637112000000002 <b>COORDENADAS</b>
<b>1.- Datos Generales</b>		<b>2.- Datos específicos</b>	
Fecha de la información: 7/27/2020  Localidad: SANTIAGO <b>27</b> <small>Clave Localidad</small> Sublocalidad: SANTIAGO <b>0</b> <small>Clave Sublocalidad</small> Dirección: <b>CP: 40360</b>		Escolaridad: SECUNDARIA Nombre: TELESECUNDARIA INGACIO ALLENDE  Tipo: PUBLICA Clave del centro de trabajo (CCT): 12DTV0023L Responsable: BACILIO ROBERTO NOYOLA ROJAS	

Municipio: <b>TETIPAC</b> <b>60</b> <small>Clave Municipio</small>		Número consecutivo: <b>69</b> (identificador en el mapa)	18.633382999999998 99.554886999999994 <b>COORDENADAS</b>
<b>1.- Datos Generales</b>		<b>2.- Datos específicos</b>	
Fecha de la información: 7/22/2020		Escolaridad: SECUNDARIA	
Localidad: COAPANGO <b>6</b> <small>Clave Localidad</small>		Nombre: TELESECUNDARIA EMILIANO ZAPATA SALAZAR	
Sublocalidad: COAPANGO <b>0</b> <small>Clave Sublocalidad</small>		Tipo: PUBLICA	
Dirección: CALLE PRINCIPAL		Clave del centro de trabajo (CCT): 12ETV0814V	
CP: 40360		Responsable: BERNARDO MARTINEZ FUENTES	

Municipio: <b>TETIPAC</b> <b>60</b> <small>Clave Municipio</small>		Número consecutivo: <b>70</b> (identificador en el mapa)	18.647390999999999 99.611226000000002 <b>COORDENADAS</b>
<b>1.- Datos Generales</b>		<b>2.- Datos específicos</b>	
Fecha de la información: 7/22/2020		Escolaridad: SECUNDARIA	
Localidad: SAN ANDRES <b>21</b> <small>Clave Localidad</small>		Nombre: ESCUELA TELESECUNDARIA JUAN DE LA BARRERA	
Sublocalidad: SAN ANDRES <b>0</b> <small>Clave Sublocalidad</small>		Tipo: PUBLICA	
Dirección: CALLE PRINCIPAL		Clave del centro de trabajo (CCT): 12DTV069532	
CP: 40360		Responsable: ISBEN HORACIO RAMIREZ DOMINGUEZ	



Municipio: <b>TETIPAC</b> <b>60</b> <small>Clave Municipio</small>		Número consecutivo: 71 (identificador en el mapa)	18.646481000000001 99.746806000000007 <b>COORDENADAS</b>
<b>1.- Datos Generales</b>		<b>2.- Datos específicos</b>	
Fecha de la información: 7/20/2020  Localidad: PODER DE DIOS <b>18</b> <small>Clave Localidad</small> Sublocalidad: PODER DE DIOS <b>0</b> <small>Clave Sublocalidad</small> Dirección: CALLE PRINCIPAL <b>CP: 40360</b>		Escolaridad: SECUNDARIA Nombre: SECUNDARIA COMUNITARIA ALBERTO EINTEIN  Tipo: PUBLICA Clave del centro de trabajo (CCT): 12KTV00352 Responsable:	

Municipio: <b>TETIPAC</b> <b>60</b> <small>Clave Municipio</small>		Número consecutivo: 72 (identificador en el mapa)	18.634191000000001 99.709643999999997 <b>COORDENADAS</b>
<b>1.- Datos Generales</b>		<b>2.- Datos específicos</b>	
Fecha de la información: 7/20/2020  Localidad: SUALTEPEC <b>28</b> <small>Clave Localidad</small> Sublocalidad: SUALTEPEC <b>0</b> <small>Clave Sublocalidad</small> Dirección: CARRETERA IXTEPEC TETIPAC <b>CP: 40360</b>		Escolaridad: SECUNDARIA Nombre: ESCUELA SECUNDARIA ISSAC NEWTON  Tipo: PUBLICA Clave del centro de trabajo (CCT): 12KTV0044H Responsable: JUALIAN ARCIENEGA ARCIENEGA	

Municipio: <b>TETIPAC</b> <b>60</b> <small>Clave Municipio</small>		Número consecutivo: 73 (identificador en el mapa)	18.632470000000001 99.712587999999997 <b>COORDENADAS</b>
<b>1.- Datos Generales</b>		<b>2.- Datos específicos</b>	
Fecha de la información: 7/20/2020  Localidad: MALHUAHTLA <b>12</b> <small>Clave Localidad</small> Sublocalidad: MALHUAHTLA <b>0</b> <small>Clave Sublocalidad</small> Dirección: CALLE PRINCIPAL MALHUAHTLA SIN NÚMERO <b>CP: 40360</b>		Escolaridad: SECUNDARIA Nombre: SECUNDARIA EMPERADOR CUATEMOC  Tipo: PUBLICA Clave del centro de trabajo (CCT): 12KTV9074D Responsable:	

Municipio: <b>TETIPAC</b> <b>60</b> <small>Clave Municipio</small>		Número consecutivo: 74 (identificador en el mapa)	18.641649000000001 99.691680000000005 <b>COORDENADAS</b>
<b>1.- Datos Generales</b>		<b>2.- Datos específicos</b>	
Fecha de la información: 7/20/2020  Localidad: PREGONES <b>19</b> <small>Clave Localidad</small> Sublocalidad: PREGONES <b>0</b> <small>Clave Sublocalidad</small> Dirección: CARRETERA MAMATLA - TETIPAC <b>CP: 40360</b>		Escolaridad: SECUNDARIA Nombre: SECUNDARIA COMUNITARIA TERESA DE CALCUTA  Tipo: PUBLICA Clave del centro de trabajo (CCT): 12KTV002520 Responsable: SANTOS SANCHES FUENTES	

Municipio: <b>TETIPAC</b> Clave Municipio: <b>60</b>	Número consecutivo: <b>75</b> (identificador en el mapa)	18.623974 99.595618000000002 <b>COORDENADAS</b>
<b>1.- Datos Generales</b>		<b>2.- Datos específicos</b>
Fecha de la información: 7/19/2020  Localidad: SAN ANTONIO Sublocalidad: SAN ANTONIO Dirección: CALLE PRINCIPAL SAN ANTONIO CP: 40360	Escolaridad: SECUNDARIA Nombre: SECUNDARIA COMUNITARIA BENEMERITO DE LAS AMERICAS Tipo: PUBLICA Clave del centro de trabajo (CCT): 12KTV0238V Responsable:	

Municipio: <b>TETIPAC</b> Clave Municipio: <b>60</b>	Número consecutivo: <b>76</b> (identificador en el mapa)	18.654423000000001 99.574102999999994 <b>COORDENADAS</b>
<b>1.- Datos Generales</b>		<b>2.- Datos específicos</b>
Fecha de la información: 7/19/2020  Localidad: CHONTALCOATLAN Sublocalidad: CHONTALCOATLAN Dirección: CALLE PRINCIPAL CP: 40360	Escolaridad: SECUNDARIA Nombre: SECUNDARIA LAZARO CARDENAS Tipo: PUBLICA Clave del centro de trabajo (CCT): 12ETV0045W Responsable:	

Municipio: <b>TETIPAC</b> <b>60</b> <small>Clave Municipio</small>		Número consecutivo: 77 (identificador en el mapa)	18.647397000000002 99.611226000000002 <b>COORDENADAS</b>
<b>1.- Datos Generales</b>		<b>2.- Datos específicos</b>	
Fecha de la información: 7/19/2020  Localidad: SAN ANDRES <b>21</b> <small>Clave Localidad</small> Sublocalidad: SAN ANDRES <b>0</b> <small>Clave Sublocalidad</small> Dirección: CALLE PRINCIPAL <b>CP: 40360</b>		Escolaridad: SECUNDARIA Nombre: TELESECUNDARIA JUAN DE LA BARRERA  Tipo: PUBLICA Clave del centro de trabajo (CCT): 12ETV0695Y Responsable:	

Municipio: <b>TETIPAC</b> <b>60</b> <small>Clave Municipio</small>		Número consecutivo: 78 (identificador en el mapa)	18.645765999999998 99.652475999999993 <b>COORDENADAS</b>
<b>1.- Datos Generales</b>		<b>2.- Datos específicos</b>	
Fecha de la información: 7/19/2020  Localidad: TETIPAC <b>1</b> <small>Clave Localidad</small> Sublocalidad: TETIPAC <b>0</b> <small>Clave Sublocalidad</small> Dirección: <b>CP: 40360</b>		Escolaridad: PREPARATORIA Nombre: COLEGIO DE BACHILLERES NUMERO 43  Tipo: PUBLICA Clave del centro de trabajo (CCT): 12ECB0041W Responsable: MELQUISEDEC LOPEZ NAVA	



Municipio: <b>TETIPAC</b> <b>60</b> <small>Clave Municipio</small>		Número consecutivo: 79 (identificador en el mapa)	18.668009999999999 99.696633000000006 <b>COORDENADAS</b>
<b>1.- Datos Generales</b>		<b>2.- Datos específicos</b>	
Fecha de la información: 7/20/2020  Localidad: NOXTEPEC <b>14</b> <small>Clave Localidad</small> Sublocalidad: NOXTEPEC <b>0</b> <small>Clave Sublocalidad</small> Dirección: CARRETERA NOXTEPEC - BUENA VISTA <b>CP: 40360</b>		Escolaridad: PREPARATORIA Nombre: TELEBACHILLERATO COMUNITARIO 210  Tipo: PUBLICA Clave del centro de trabajo (CCT): 12ETK0210Z Responsable: MIRIAM NATIVIDAD RAMOS HERNANDEZ	

Municipio: <b>TETIPAC</b> <b>60</b> <small>Clave Municipio</small>		Número consecutivo: 80 (identificador en el mapa)	18.693687000000001 99.752857000000006 <b>COORDENADAS</b>
<b>1.- Datos Generales</b>		<b>2.- Datos específicos</b>	
Fecha de la información: 7/19/2020  Localidad: JOCOTITLAN <b>11</b> <small>Clave Localidad</small> Sublocalidad: JOCOTITLAN <b>0</b> <small>Clave Sublocalidad</small> Dirección: CALLE PRINCIPAL <b>CP: 40360</b>		Escolaridad: PREPARATORIA Nombre: TELEBACHILLERATO COMUNITARIO 110  Tipo: PUBLICA Clave del centro de trabajo (CCT): 12ETK01102 Responsable: NANCY JANNET SALGADO MARTINEZ	

Municipio: <b>TETIPAC</b> <b>60</b> <small>Clave Municipio</small>		Número consecutivo: 81 (identificador en el mapa)	18.626825 99.590978000000007 <b>COORDENADAS</b>
<b>1.- Datos Generales</b>		<b>2.- Datos específicos</b>	
Fecha de la información: 7/19/2020  Localidad: SAN GREGORIO <b>24</b> <small>Clave Localidad</small> Sublocalidad: SAN GREGORIO <b>0</b> <small>Clave Sublocalidad</small> Dirección: CALLE PRINCIPAL <b>CP: 40360</b>		Escolaridad: PREPARATORIA Nombre: TELEBACHILLERATO COMUNITARIO NO. 227  Tipo: PUBLICA Clave del centro de trabajo (CCT): 12E7K02272 Responsable: ARTURO NOVA VALLADARES	

Municipio: <b>TETIPAC</b> <b>60</b> <small>Clave Municipio</small>		Número consecutivo: 82 (identificador en el mapa)	18.655377000000001 99.575531999999995 <b>COORDENADAS</b>
<b>1.- Datos Generales</b>		<b>2.- Datos específicos</b>	
Fecha de la información: 7/19/2020  Localidad: CHONTALCOATLAN <b>7</b> <small>Clave Localidad</small> Sublocalidad: CHONTALCOATLAN <b>0</b> <small>Clave Sublocalidad</small> Dirección: CALLE PRINCIPAL <b>CP: 40360</b>		Escolaridad: PREPARATORIA Nombre: TELEBACHILLERATO COMUNITARIO NO. 133  Tipo: PUBLICA Clave del centro de trabajo (CCT): 12ETK133K Responsable: FIDEL ARROCENA SALMERON	

## CONCENTRACIÓN DE REGISTROS (MERCADOS)

<b>Municipio:</b> <u>TETIPAC</u>	<b>60</b> <small>Clave Municipio</small>	<b>Número consecutivo</b> (identificador en el plano) <b>1</b>	<b>18.649076999999998</b> <b>99.646356999999995</b> <b>Coordenadas</b>
<b>1.- Datos Generales</b>		<b>2.- Datos específicos</b>	
<b>Fecha de la información:</b> 8/6/2020  <b>Localidad:</b> TETIPAC <b>Sublocalidad:</b> CABECERA MUNICIPAL <b>Dirección:</b> CALLE INDEPENDENCIA <b>Teléfonos:</b>		<b>Nombre:</b> MERCADO MUNICIPAL <b>Responsable:</b> VICENTE JAIMES ZAGAL  <b>CP:</b> 40360	

## CONCENTRACIÓN DE REGISTROS (TEMPLOS)

Municipio: <b><u>TETIPAC</u></b>	<b>60</b> <small>Clave Municipio</small>	Número consecutivo (identificador en el plano) <sup>1</sup>	18.63879 99.716313 <b>Coordenadas</b>
<b>1.- Datos Generales</b>		<b>2.- Datos específicos</b>	
Fecha de la información: 7/20/2020		Nombre del templo: LA FAMILIA SAGRADA	
Localidad: IXTEPEC	10 <small>Clave Localidad</small>	Responsable: SANTIAGO PASTOR LOPEZ VICTORIANO	
Sublocalidad: IXTEPEC	0 <small>Clave Sublocalidad</small>	Religión: CATOLICA	
Dirección: CALLE PRINCIPAL IXTEPEC		Capacidad: 150	
Teléfonos: 7211402406	CP: <b>40360</b>		

Municipio: <b><u>TETIPAC</u></b>	<b>60</b> <small>Clave Municipio</small>	Número consecutivo (identificador en el plano) <sup>2</sup>	18.687964000000001 99.695229999999995 <b>Coordenadas</b>
<b>1.- Datos Generales</b>		<b>2.- Datos específicos</b>	
Fecha de la información: 7/24/2020		Nombre del templo: SAN GABRIEL ARCANGEL	
Localidad: SAN GABRIELITO	23 <small>Clave Localidad</small>	Responsable: SANTIAGO PASTOR LOPEZ VICTORIANO	
Sublocalidad: SAN GABRIELITO	0 <small>Clave Sublocalidad</small>	Religión: CATOLICA	
Dirección: CARRETERA NOXTEPEC-BORDO MORA		Capacidad: 90	
Teléfonos: 7211402406	CP: <b>40360</b>		



Municipio: <b><u>TETIPAC</u></b>	<b>60</b> <small>Clave Municipio</small>	Número consecutivo (identificador en el plano) <sup>3</sup>	18.666264000000002 99.629479000000003 <b>Coordenadas</b>
<b>1.- Datos Generales</b>		<b>2.- Datos específicos</b>	
Fecha de la información: 7/24/2020	31 <small>Clave Localidad</small>	Nombre del templo: CAPILLA DE SAN FRANCISCO	
Localidad: TOTONANCINTLA		Responsable: TRIANA GONZALEZ CARLOS AUGUSTO	
Sublocalidad: TOTONANCINTLA	0 <small>Clave Sublocalidad</small>	Religión: CATOLICA	
Dirección: CARRETERA AHUALULCO AMATITLAN		Capacidad: 50	
Teléfonos: 7211402071	CP: 40360		

Municipio: <b><u>TETIPAC</u></b>	<b>60</b> <small>Clave Municipio</small>	Número consecutivo (identificador en el plano) <sup>4</sup>	18.63552 99.639994999999999 <b>Coordenadas</b>
<b>1.- Datos Generales</b>		<b>2.- Datos específicos</b>	
Fecha de la información: 7/27/2020	27 <small>Clave Localidad</small>	Nombre del templo: SANTIAGO APOSTOL	
Localidad: SANTIAGO		Responsable: TRIANA GONZALEZ CARLOS AUGUSTO	
Sublocalidad: SANTIAGO	0 <small>Clave Sublocalidad</small>	Religión: CATOLICA	
Dirección: CALLE PRINCIPAL IXTEPEC		Capacidad: 250	
Teléfonos: 7211402406	CP: 40360		

<b>Municipio:</b> <u>TETIPAC</u>	<b>60</b> <small>Clave Municipio</small>	<b>Número consecutivo (identificador en el plano)</b> <sup>5</sup>	<b>18.698167000000002</b> <b>99.699083000000002</b> <b>Coordenadas</b>
<b>1.- Datos Generales</b>		<b>2.- Datos específicos</b>	
<b>Fecha de la información:</b> 7/24/2020 <b>Localidad:</b> BORDO MORA <b>Sublocalidad:</b> BORDO MORA  <b>Dirección:</b> CALLE PRINCIPAL <b>Teléfonos:</b> 7211402406		<b>Nombre del templo:</b> CAPILLA LA GUADALUPANA <b>Responsable:</b> SANTIAGO PASTOR LOPEZ VICTORIANO <b>Religión:</b> CATOLICA <b>Capacidad:</b> 60	
	<b>34</b> <small>Clave Localidad</small> <b>0</b> <small>Clave Sublocalidad</small>  <b>CP:</b> <b>40360</b>		

<b>Municipio:</b> <u>TETIPAC</u>	<b>60</b> <small>Clave Municipio</small>	<b>Número consecutivo (identificador en el plano)</b> <sup>6</sup>	<b>18.644559000000001</b> <b>99.747054000000006</b> <b>Coordenadas</b>
<b>1.- Datos Generales</b>		<b>2.- Datos específicos</b>	
<b>Fecha de la información:</b> 7/20/2020 <b>Localidad:</b> PODER DE DIOS <b>Sublocalidad:</b> PODER DE DIOS  <b>Dirección:</b> CALLE PRINCIPAL PODER DE DIOS <b>Teléfonos:</b> 7211402406		<b>Nombre del templo:</b> CAPILLA DE SAN JOSE <b>Responsable:</b> SANTIAGO PASTOR LOPEZ VICTORIANO <b>Religión:</b> CATOLICA <b>Capacidad:</b> 80	
	<b>18</b> <small>Clave Localidad</small> <b>0</b> <small>Clave Sublocalidad</small>  <b>CP:</b> <b>40360</b>		

<b>Municipio:</b> <u>TETIPAC</u>	<b>60</b> <small>Clave Municipio</small>	<b>Número consecutivo (identificador en el plano)</b> 7	18.670577000000002 99.635138999999995 <b>Coordenadas</b>
<b>1.- Datos Generales</b>		<b>2.- Datos específicos</b>	
<b>Fecha de la información:</b> 7/24/2020 <b>Localidad:</b> TOTONANCINTLA <b>Sublocalidad:</b> TOTONANCINTLA  <b>Dirección:</b> CARRETERA AHUALULCO AMATITLAN <b>Teléfonos:</b> 7211402071		<b>Nombre del templo:</b> CAPILLA DE SANTO NIÑO DE ANTORCHA <b>Responsable:</b> TRIANA GONZALEZ CARLOS AUGUSTO <b>Religión:</b> CATOLICA <b>Capacidad:</b> 40	
	31 <small>Clave Localidad</small> 0 <small>Clave Sublocalidad</small> <b>CP:</b> 40360		

<b>Municipio:</b> <u>TETIPAC</u>	<b>60</b> <small>Clave Municipio</small>	<b>Número consecutivo (identificador en el plano)</b> 8	18.641867000000001 99.683980000000005 <b>Coordenadas</b>
<b>1.- Datos Generales</b>		<b>2.- Datos específicos</b>	
<b>Fecha de la información:</b> 7/20/2020 <b>Localidad:</b> MARMAJITAS <b>Sublocalidad:</b> MARMAJITAS  <b>Dirección:</b> CALLE PRINCIPAL MARMAJITAS <b>Teléfonos:</b>		<b>Nombre del templo:</b> EL CRISTO DE LA MISERICORDIA <b>Responsable:</b> CRISTINO CAMBRAI BUSTOS <b>Religión:</b> CATOLICA <b>Capacidad:</b> 30	
	41 <small>Clave Localidad</small> 0 <small>Clave Sublocalidad</small> <b>CP:</b> 40360		

Municipio: <b><u>TETIPAC</u></b>	<b>60</b> Clave Municipio	Número consecutivo (identificador en el plano) <b>9</b>	Coordenadas
<b>1.- Datos Generales</b>		<b>2.- Datos específicos</b>	
Fecha de la información: 7/20/2020 Localidad: SANTA CRUZ Sublocalidad: SANTA CRUZ Dirección: CARRETERA PEZUAPA CHONTALCOATLAN Teléfonos: 7211402071	<b>26</b> Clave Localidad <b>0</b> Clave Sublocalidad  <b>CP:</b> <b>40360</b>	Nombre del templo: CAPILLA DE LA SANTA CRUZ Responsable: TRIANA GONZALEZ CARLOS AUGUSTO Religión: CATOLICA Capacidad: 50	

Municipio: <b><u>TETIPAC</u></b>	<b>60</b> Clave Municipio	Número consecutivo (identificador en el plano) <b>10</b>	18.672498999999998 99.664579000000003 Coordenadas
<b>1.- Datos Generales</b>		<b>2.- Datos específicos</b>	
Fecha de la información: 7/24/2020 Localidad: TENEXCONTITLAN Sublocalidad: TENEXCONTITLAN Dirección: CALLE PRINCIPAL Teléfonos: 7211402071	<b>33</b> Clave Localidad <b>0</b> Clave Sublocalidad  <b>CP:</b> <b>40360</b>	Nombre del templo: CAPILLA DEL SAGRADO CORAZON Responsable: TRIANA GONZALEZ CARLOS AUGUSTO Religión: CATOLICA Capacidad: 80	



<b>Municipio:</b> <u>TETIPAC</u>	<b>60</b> <small>Clave Municipio</small>	<b>Número consecutivo (identificador en el plano)</b> 11	18.635020999999998 99.557025999999993 <b>Coordenadas</b>
<b>1.- Datos Generales</b>		<b>2.- Datos específicos</b>	
<b>Fecha de la información:</b> 7/22/2020 <b>Localidad:</b> COAPANGO <b>Sublocalidad:</b> COAPANGO  <b>Dirección:</b> CALLE PRINCIPAL <b>Teléfonos:</b>		<b>Nombre del templo:</b> SR DE LAS INDULGENCIAS <b>Responsable:</b> CARLOS CRESTINO LUNA <b>Religión:</b> CATOLICA <b>Capacidad:</b> 50	
	6 <small>Clave Localidad</small> 0 <small>Clave Sublocalidad</small>		
	<b>CP:</b> 40360		

<b>Municipio:</b> <u>TETIPAC</u>	<b>60</b> <small>Clave Municipio</small>	<b>Número consecutivo (identificador en el plano)</b> 12	18.652968999999999 99.580143000000007 <b>Coordenadas</b>
<b>1.- Datos Generales</b>		<b>2.- Datos específicos</b>	
<b>Fecha de la información:</b> 7/22/2020 <b>Localidad:</b> PEZUAPA <b>Sublocalidad:</b> PEZUAPA  <b>Dirección:</b> CARRETERA PEZUAPA CHONTALCOATLAN <b>Teléfonos:</b> 7211402071		<b>Nombre del templo:</b> SAN MARTIN DE PORRES <b>Responsable:</b> TRIANA GONZALEZ CARLOS AUGUSTO <b>Religión:</b> CATOLICA <b>Capacidad:</b> 60	
	16 <small>Clave Localidad</small> 0 <small>Clave Sublocalidad</small>		
	<b>CP:</b> 40360		

Municipio: <b><u>TETIPAC</u></b>	<b>60</b> <small>Clave Municipio</small>	Número consecutivo (identificador en el plano) <small>13</small>	<b>18.623096</b> <b>99.589224000000002</b> <b>Coordenadas</b>
<b>1.- Datos Generales</b>		<b>2.- Datos específicos</b>	
Fecha de la información: 7/19/2020	<b>69</b> <small>Clave Localidad</small>	Nombre del templo: <i>CAPILLA DE NUESTRA SEÑORA DE GUADALUPE</i>	
Localidad: EL LLANO		Responsable: TRIANA GONZALEZ CARLOS AUGUSTO	
Sublocalidad: <i>EL LLANO</i>	<b>0</b> <small>Clave Sublocalidad</small>	Religión: <i>CATOLICA</i>	
Dirección: CALLE PRINCIPAL DEL NOGAL		Capacidad: 30	
Teléfonos: 7211402071	<b>CP:</b> <b>40360</b>		

Municipio: <b><u>TETIPAC</u></b>	<b>60</b> <small>Clave Municipio</small>	Número consecutivo (identificador en el plano) <small>14</small>	<b>18.692508</b> <b>99.753219999999999</b> <b>Coordenadas</b>
<b>1.- Datos Generales</b>		<b>2.- Datos específicos</b>	
Fecha de la información: 7/19/2020	<b>11</b> <small>Clave Localidad</small>	Nombre del templo: <i>CAPILLA DE SAN SIMON APOSTO</i>	
Localidad: JOCOTITLAN		Responsable:	
Sublocalidad: <i>JOCOTITLAN</i>	<b>0</b> <small>Clave Sublocalidad</small>	Religión: <i>CATOLICA</i>	
Dirección: CALLE PRINCIPAL		Capacidad: 80	
Teléfonos:	<b>CP:</b> <b>40360</b>		

<b>Municipio:</b> <u>TETIPAC</u>	<b>60</b> <small>Clave Municipio</small>	<b>Número consecutivo (identificador en el plano)</b> <sup>15</sup>	<b>18.702608999999999 99733621</b>
		<b>Coordenadas</b>	
<b>1.- Datos Generales</b>		<b>2.- Datos específicos</b>	
<b>Fecha de la información:</b> 7/19/2020 <b>Localidad:</b> LOS AYLES <b>Sublocalidad:</b> LOS AYLES <b>Dirección:</b> CALLE PRINCIPAL LOS AYLES <b>Teléfonos:</b>		<b>Nombre del templo:</b> SANTA MARIA DE GUADALUPE <b>Responsable:</b> <b>Religión:</b> CATOLICA <b>Capacidad:</b> 200	
<b>CP:</b> <b>40360</b>			

<b>Municipio:</b> <u>TETIPAC</u>	<b>60</b> <small>Clave Municipio</small>	<b>Número consecutivo (identificador en el plano)</b> <sup>16</sup>	<b>18.652985000000001 99.712610999999995</b>
		<b>Coordenadas</b>	
<b>1.- Datos Generales</b>		<b>2.- Datos específicos</b>	
<b>Fecha de la información:</b> 7/20/2020 <b>Localidad:</b> PIPICAHUAZCO <b>Sublocalidad:</b> PIPICAHUAZCO <b>Dirección:</b> CALLE PRINCIPAL <b>Teléfonos:</b>		<b>Nombre del templo:</b> VIRGEN DE LOS DOLORES <b>Responsable:</b> SANTIAGO PASTOR LOPEZ VICTORIANO <b>Religión:</b> CATOLICA <b>Capacidad:</b> 80	
<b>CP:</b> <b>40360</b>			

Municipio: <b><u>TETIPAC</u></b> <b>60</b> <small>Clave Municipio</small>		Número consecutivo (identificador en el plano) <b>17</b>	18.658367999999999 99.741039999999998 <b>Coordenadas</b>
<b>1.- Datos Generales</b>		<b>2.- Datos específicos</b>	
Fecha de la información: 7/20/2020 Localidad: XITINGA <b>50</b> <small>Clave Localidad</small> Sublocalidad: XITINGA <b>0</b> <small>Clave Sublocalidad</small>  Dirección: CALLE PRINCIPAL Teléfonos: <b>CP: 40360</b>		Nombre del templo: CAPILLA DE LA VIRGEN DE LOS DOLORES Responsable: SANTIAGO PASTOR LOPEZ VICTORIANO Religión: CATOLICA Capacidad: 80	

Municipio: <b><u>TETIPAC</u></b> <b>60</b> <small>Clave Municipio</small>		Número consecutivo (identificador en el plano) <b>18</b>	18.657154999999999 99.718217999999993 <b>Coordenadas</b>
<b>1.- Datos Generales</b>		<b>2.- Datos específicos</b>	
Fecha de la información: 7/20/2020 Localidad: IXTLAHUCA <b>61</b> <small>Clave Localidad</small> Sublocalidad: IXTLAHUCA <b>0</b> <small>Clave Sublocalidad</small>  Dirección: CALLE PRINCIPAL Teléfonos: <b>CP: 40360</b>		Nombre del templo: CAPILLA DEL SEÑOR DEL PERDON Responsable: SANTIAGO PASTOR LOPEZ VICTORIANO Religión: CATOLICA Capacidad: 60	



Municipio: <b><u>TETIPAC</u></b>	<b>60</b> <small>Clave Municipio</small>	Número consecutivo (identificador en el plano) <small>19</small>	18.659800000000001 99.714384999999993 <b>Coordenadas</b>
<b>1.- Datos Generales</b>		<b>2.- Datos específicos</b>	
Fecha de la información: 7/20/2020	26 <small>Clave Localidad</small>	Nombre del templo: <i>CAPILLA DEL CRISTO REDENTOR</i>	
Localidad: SANTA CRUZ		Responsable: SANTIAGO PASTOR LOPEZ VICTORIANO	
Sublocalidad: SANTA CRUZ	0 <small>Clave Sublocalidad</small>	Religión: CATOLICA	
Dirección: CALLE PRINCIPAL		Capacidad: 80	
Teléfonos:	CP: 40360		

Municipio: <b><u>TETIPAC</u></b>	<b>60</b> <small>Clave Municipio</small>	Número consecutivo (identificador en el plano) <small>20</small>	18.670556000000001 99.710677000000004 <b>Coordenadas</b>
<b>1.- Datos Generales</b>		<b>2.- Datos específicos</b>	
Fecha de la información: 7/20/2020	5 <small>Clave Localidad</small>	Nombre del templo: <i>CAPILLA DE LA VIRGEN DE GUADALUPE</i>	
Localidad: BUENA VISTA DEL AGUILA		Responsable: SANTIAGO PASTOR LOPEZ VICTORIANO	
Sublocalidad: BUENA VISTA DEL AGILA	0 <small>Clave Sublocalidad</small>	Religión: CATOLICA	
Dirección: CARRETERA NOXTEPEC-JOCOTITLAN		Capacidad: 80	
Teléfonos:	CP: 40360		

Municipio: <b><u>TETIPAC</u></b>	<b>60</b> <small>Clave Municipio</small>	Número consecutivo (identificador en el plano) <small>21</small>	<b>18.704383</b> <b>99.748369999999994</b> <b>Coordenadas</b>
<b>1.- Datos Generales</b>		<b>2.- Datos específicos</b>	
Fecha de la información: 7/19/2020		Nombre del templo: <i>CAPILLA DEL SEÑOR DE LOS MILAGROS</i>	
Localidad: CHONTALPAN	<b>8</b> <small>Clave Localidad</small>	Responsable:	
Sublocalidad: <i>CHONTALPAN</i>	<b>0</b> <small>Clave Sublocalidad</small>	Religión: <i>CATOLICA</i>	
Dirección: CARRETERA PALAFOX-JOCOTITLAN		Capacidad: <i>60</i>	
Teléfonos:	<b>CP:</b> <b>40360</b>		

Municipio: <b><u>TETIPAC</u></b>	<b>60</b> <small>Clave Municipio</small>	Número consecutivo (identificador en el plano) <small>22</small>	<b>18.718350000000001</b> <b>99.744091999999995</b> <b>Coordenadas</b>
<b>1.- Datos Generales</b>		<b>2.- Datos específicos</b>	
Fecha de la información: 7/19/2020		Nombre del templo: <i>CAPILLA DE LA SANTA CRUZ</i>	
Localidad: PALAFOX	<b>15</b> <small>Clave Localidad</small>	Responsable:	
Sublocalidad: <i>PALAFOX</i>	<b>0</b> <small>Clave Sublocalidad</small>	Religión: <i>CATOLICA</i>	
Dirección: CARRETERA ATENCAHUITES-CHONTALPAN		Capacidad: <i>100</i>	
Teléfonos:	<b>CP:</b> <b>40360</b>		

Municipio: <b><u>TETIPAC</u></b>	<b>60</b> <small>Clave Municipio</small>	Número consecutivo (identificador en el plano) <small>23</small>	18.721599999999999 99731943
		<b>Coordenadas</b>	
<b>1.- Datos Generales</b>		<b>2.- Datos específicos</b>	
Fecha de la información: 7/10/2020		Nombre del templo: CAPILLA DE LA SANTA MARIA DE GUADALUPE	
Localidad: ATENCAHUTES	<b>4</b> <small>Clave Localidad</small>	Responsable:	
Sublocalidad: ATENCAHUTES	<b>0</b> <small>Clave Sublocalidad</small>	Religión: CATOLICA	
Dirección: CARRETERA LOS AYLES-LOS PLANES		Capacidad: 100	
Teléfonos:	<b>CP:</b> <b>40360</b>		

Municipio: <b><u>TETIPAC</u></b>	<b>60</b> <small>Clave Municipio</small>	Número consecutivo (identificador en el plano) <small>24</small>	18.733325000000001 99.732463999999993
		<b>Coordenadas</b>	
<b>1.- Datos Generales</b>		<b>2.- Datos específicos</b>	
Fecha de la información: 7/19/2020		Nombre del templo: EL SANTO NIÑO DE ATOCHA	
Localidad: LOS PLANES	<b>46</b> <small>Clave Localidad</small>	Responsable: SANTIAGO PASTOR LOPEZ VICTORIANO	
Sublocalidad: LOS PLANES	<b>0</b> <small>Clave Sublocalidad</small>	Religión: CATOLICA	
Dirección: CARRETERA EL SAUZ-ATENCAHUTES		Capacidad: 100	
Teléfonos:	<b>CP:</b> <b>40360</b>		

<b>Municipio:</b> <u>TETIPAC</u>	<b>60</b> <small>Clave Municipio</small>	<b>Número consecutivo (identificador en el plano)</b> 25	18.671087 99.722571000000002 <b>Coordenadas</b>
<b>1.- Datos Generales</b>		<b>2.- Datos específicos</b>	
<b>Fecha de la información:</b> 7/20/2020 <b>Localidad:</b> TECOANAPA <b>Sublocalidad:</b> TECOANAPA <b>Dirección:</b> CARRETERA NOXTEPEC-JOCOTITLAN <b>Teléfonos:</b> <b>CP:</b> 40360		<b>Nombre del templo:</b> CAPILLA DE LAS TRES AVES MARIAS <b>Responsable:</b> SANTIAGO PASTOR LOPEZ VICTORIANO <b>Religión:</b> CATOLICA <b>Capacidad:</b> 60	

<b>Municipio:</b> <u>TETIPAC</u>	<b>60</b> <small>Clave Municipio</small>	<b>Número consecutivo (identificador en el plano)</b> 26	18.663929 99.655682999999996 <b>Coordenadas</b>
<b>1.- Datos Generales</b>		<b>2.- Datos específicos</b>	
<b>Fecha de la información:</b> 7/20/2020 <b>Localidad:</b> NOXTEPEC <b>Sublocalidad:</b> NOXTEPEC <b>Dirección:</b> CALLE PRINCIPAL <b>Teléfonos:</b> <b>CP:</b> 40360		<b>Nombre del templo:</b> SANTIAGO APOSTOL <b>Responsable:</b> SANTIAGO PASTOR LOPEZ VICTORIANO <b>Religión:</b> CATOLICA <b>Capacidad:</b> 200	

<b>Municipio:</b> <u>TETIPAC</u>	<b>60</b> <small>Clave Municipio</small>	<b>Número consecutivo (identificador en el plano)</b> <sup>27</sup>	<b>18.628822</b> <b>99.592534000000001</b> <b>Coordenadas</b>
<b>1.- Datos Generales</b>		<b>2.- Datos específicos</b>	
<b>Fecha de la información:</b> 7/19/2020 <b>Localidad:</b> SAN GREGORIO <b>Sublocalidad:</b> SAN GREGORIO  <b>Dirección:</b> CALLE PRINCIPAL SAN GREGORIO <b>Teléfonos:</b> 7211402071		<b>Nombre del templo:</b> IGLESIA DE SAN GREGORIO <b>Responsable:</b> TRIANA GONZALEZ CARLOS AUGUSTO <b>Religión:</b> CATOLICA <b>Capacidad:</b> 200	
	<b>24</b> <small>Clave Localidad</small>		
	<b>0</b> <small>Clave Sublocalidad</small>		
	<b>CP:</b> <b>40360</b>		

<b>Municipio:</b> <u>TETIPAC</u>	<b>60</b> <small>Clave Municipio</small>	<b>Número consecutivo (identificador en el plano)</b> <sup>28</sup>	<b>18.631535</b> <b>99.610326000000001</b> <b>Coordenadas</b>
<b>1.- Datos Generales</b>		<b>2.- Datos específicos</b>	
<b>Fecha de la información:</b> 7/19/2020 <b>Localidad:</b> PALOS VERDES <b>Sublocalidad:</b> PALOS VERDES  <b>Dirección:</b> PRINCIPAL PALOS VERDES <b>Teléfonos:</b> 7211402071		<b>Nombre del templo:</b> CAPILLA DEL SEÑOR RESUCITADO <b>Responsable:</b> TRIANA GONZALEZ CARLOS AUGUSTO <b>Religión:</b> CATOLICA <b>Capacidad:</b> 50	
	<b>65</b> <small>Clave Localidad</small>		
	<b>0</b> <small>Clave Sublocalidad</small>		
	<b>CP:</b> <b>40360</b>		



<b>Municipio:</b> <u>TETIPAC</u>	<b>60</b> <small>Clave Municipio</small>	<b>Número consecutivo (identificador en el plano)</b> 29	18.628057999999999 99.602891
		<b>Coordenadas</b>	
<b>1.- Datos Generales</b>		<b>2.- Datos específicos</b>	
<b>Fecha de la información:</b> 7/19/2020 <b>Localidad:</b> SAN ANTONIO <b>Sublocalidad:</b> SAN ANTONIO  <b>Dirección:</b> PRINCIPAL SAN ANTONIO <b>Teléfonos:</b> 7211402071		<b>Nombre del templo:</b> SAN ANTONIO <b>Responsable:</b> TRIANA GONZALEZ CARLOS AUGUSTO <b>Religión:</b> CATOLICA <b>Capacidad:</b> 80	
<b>CP:</b> <b>40360</b>			

<b>Municipio:</b> <u>TETIPAC</u>	<b>60</b> <small>Clave Municipio</small>	<b>Número consecutivo (identificador en el plano)</b> 30	18.616364000000001 99.572795999999997
		<b>Coordenadas</b>	
<b>1.- Datos Generales</b>		<b>2.- Datos específicos</b>	
<b>Fecha de la información:</b> 7/19/2020 <b>Localidad:</b> TEPACOYA <b>Sublocalidad:</b> TEPACOYA  <b>Dirección:</b> CALLE BENITO JUAREZ <b>Teléfonos:</b> 7211402071		<b>Nombre del templo:</b> CAPILLA DE SAN PEDRO Y SAN PABLO <b>Responsable:</b> TRIANA GONZALEZ CARLOS AUGUSTO <b>Religión:</b> CATOLICA <b>Capacidad:</b> 50	
<b>CP:</b> <b>40360</b>			

<b>Municipio:</b> <u>TETIPAC</u>	<b>60</b> <small>Clave Municipio</small>	<b>Número consecutivo (identificador en el plano)</b> <small>31</small>	<b>18.621874999999999 99.593024</b>
		<b>Coordenadas</b>	
<b>1.- Datos Generales</b>		<b>2.- Datos específicos</b>	
<b>Fecha de la información:</b> 7/19/2020 <b>Localidad:</b> PUEBLO NUEVO <b>Sublocalidad:</b> PUEBLO NUEVO  <b>Dirección:</b> PRINCIPAL PUEBLO NUEVO <b>Teléfonos:</b> 7211402071		<b>Nombre del templo:</b> CAPILLA DEL SEÑOR DE LA SALUD <b>Responsable:</b> TRIANA GONZALEZ CARLOS AUGUSTO <b>Religión:</b> CATOLICA <b>Capacidad:</b> 50	
<b>CP:</b> <b>40360</b>			

<b>Municipio:</b> <u>TETIPAC</u>	<b>60</b> <small>Clave Municipio</small>	<b>Número consecutivo (identificador en el plano)</b> <small>32</small>	<b>18.634117 99.709569999999999</b>
		<b>Coordenadas</b>	
<b>1.- Datos Generales</b>		<b>2.- Datos específicos</b>	
<b>Fecha de la información:</b> 7/20/2020 <b>Localidad:</b> SUALTEPEC <b>Sublocalidad:</b> SUALTEPEC  <b>Dirección:</b> CALLE PRINCIPAL SUALTEPEC <b>Teléfonos:</b> 7211402406		<b>Nombre del templo:</b> LA SAGRADA FAMILIA <b>Responsable:</b> SANTIAGO PASTOR LOPEZ VICTORIANO <b>Religión:</b> CATOLICA <b>Capacidad:</b> 50	
<b>CP:</b> <b>40360</b>			

Municipio: <b><u>TETIPAC</u></b>	<b>60</b> <small>Clave Municipio</small>	Número consecutivo (identificador en el plano) 33	18.621727 99.745819999999995 <b>Coordenadas</b>
<b>1.- Datos Generales</b>		<b>2.- Datos específicos</b>	
Fecha de la información: 7/20/2020		Nombre del templo: CAPILLA DEL SANTO NIÑO DE ATOCHA	
Localidad: EL SAMANO	60 <small>Clave Localidad</small>	Responsable: ENCARNACION DORANTES MIGUEL ANGEL	
Sublocalidad: EL SAMANO	0 <small>Clave Sublocalidad</small>	Religión: CATOLICA	
Dirección: CALLE PRINCIPAL EL SAMANO		Capacidad: 40	
Teléfonos:	CP: 40360		


Municipio: <b><u>TETIPAC</u></b>	<b>60</b> <small>Clave Municipio</small>	Número consecutivo (identificador en el plano) 34	18.641999999999999 99.690495999999996 <b>Coordenadas</b>
<b>1.- Datos Generales</b>		<b>2.- Datos específicos</b>	
Fecha de la información: 7/20/2020		Nombre del templo: CAPILLA DEL SEÑOR DE LA BUENA MUERTE	
Localidad: PREGONES	19 <small>Clave Localidad</small>	Responsable: SANTIAGO PASTOR LOPEZ VICTORIANO	
Sublocalidad: PREGONES	0 <small>Clave Sublocalidad</small>	Religión: CATOLICA	
Dirección: CALLE PRINCIPAL		Capacidad: 60	
Teléfonos: 7211402406	CP: 40360		

<b>Municipio:</b> <u><b>TETIPAC</b></u>	<b>60</b> <small>Clave Municipio</small>	<b>Número consecutivo (identificador en el plano)</b> <small>35</small>	<b>18.623783</b> <b>99.702734000000007</b> <b>Coordenadas</b>
<b>1.- Datos Generales</b>		<b>2.- Datos específicos</b>	
<b>Fecha de la información:</b> 7/20/2020 <b>Localidad:</b> MALHUANTLA <small>12</small> <small>Clave Localidad</small> <b>Sublocalidad:</b> MALHUANTLA <small>0</small> <small>Clave Sublocalidad</small>  <b>Dirección:</b> CARRETERA IXTEPEC-PREGONES <b>Teléfonos:</b> 7211402406 <b>CP:</b> 40360		<b>Nombre del templo:</b> CAPILLA DE SAN ISIDRO LABRADOR <b>Responsable:</b> SANTIAGO PASTOR LOPEZ VICTORIANO <b>Religión:</b> CATOLICA <b>Capacidad:</b> 40	

<b>Municipio:</b> <u><b>TETIPAC</b></u>	<b>60</b> <small>Clave Municipio</small>	<b>Número consecutivo (identificador en el plano)</b> <small>36</small>	<b>18.646981</b> <b>99.614597000000003</b> <b>Coordenadas</b>
<b>1.- Datos Generales</b>		<b>2.- Datos específicos</b>	
<b>Fecha de la información:</b> 7/20/2020 <b>Localidad:</b> SAN ANDRES <small>21</small> <small>Clave Localidad</small> <b>Sublocalidad:</b> SAN ANDRES <small>0</small> <small>Clave Sublocalidad</small>  <b>Dirección:</b> CALLE PRINCIPAL <b>Teléfonos:</b> 7211402071 <b>CP:</b> 40360		<b>Nombre del templo:</b> SAN ANDRES APOSTOL <b>Responsable:</b> TRIANA GONZALEZ CARLOS AUGUSTO <b>Religión:</b> CATOLICA <b>Capacidad:</b> 70	

<b>Municipio:</b> <u>TETIPAC</u> <b>60</b> <small>Clave Municipio</small>		<b>Número consecutivo</b> <small>37</small> <b>(identificador en el plano)</b>	<b>18.654781</b> <b>99.574089000000001</b> <b>Coordenadas</b>
<b>1.- Datos Generales</b>		<b>2.- Datos específicos</b>	
<b>Fecha de la información:</b> 7/20/2020 <b>Localidad:</b> CHONTALCOATLAN <b>7</b> <small>Clave Localidad</small> <b>Sublocalidad:</b> CHONTALCOATLAN <b>0</b> <small>Clave Sublocalidad</small>  <b>Dirección:</b> CALLE PRINCIPAL <b>Teléfonos:</b> 7211402071 <b>CP:</b> <b>40360</b>		<b>Nombre del templo:</b> SAN JUAN BAUTISTA <b>Responsable:</b> TRIANA GONZALEZ CARLOS AUGUSTO <b>Religión:</b> CATOLICA <b>Capacidad:</b> 100	





# SUBSISTEMA REGULADOR EN EL MUNICIPIO DE TETIPAC, GUERRERO.

## CONCENTRACIÓN DE REGISTROS (CENTROS DE ATENCIÓN A EMERGENCIAS)

Municipio: <b>TETIPAC</b>	<b>60</b> Clave Municipio	Número consecutivo (identificador en el plano) <b>1</b>	18.647805 -99.648690 <b>Coordenadas</b>
<b>1.- Datos Generales</b>		<b>2.- Datos específicos</b>	
Fecha de la información: 7/20/2020	1 Clave Localidad 0 Clave Sublocalidad	Nombre: PROTECCIÓN CIVIL	
Localidad: TETIPAC		Responsable: OCTAVIO JUNIOR GONZALEZ	
Sublocalidad: TETIPAC		I	
Dirección: CALLE PRINCIPAL			
Teléfonos: 7621150243	CP: 40360		

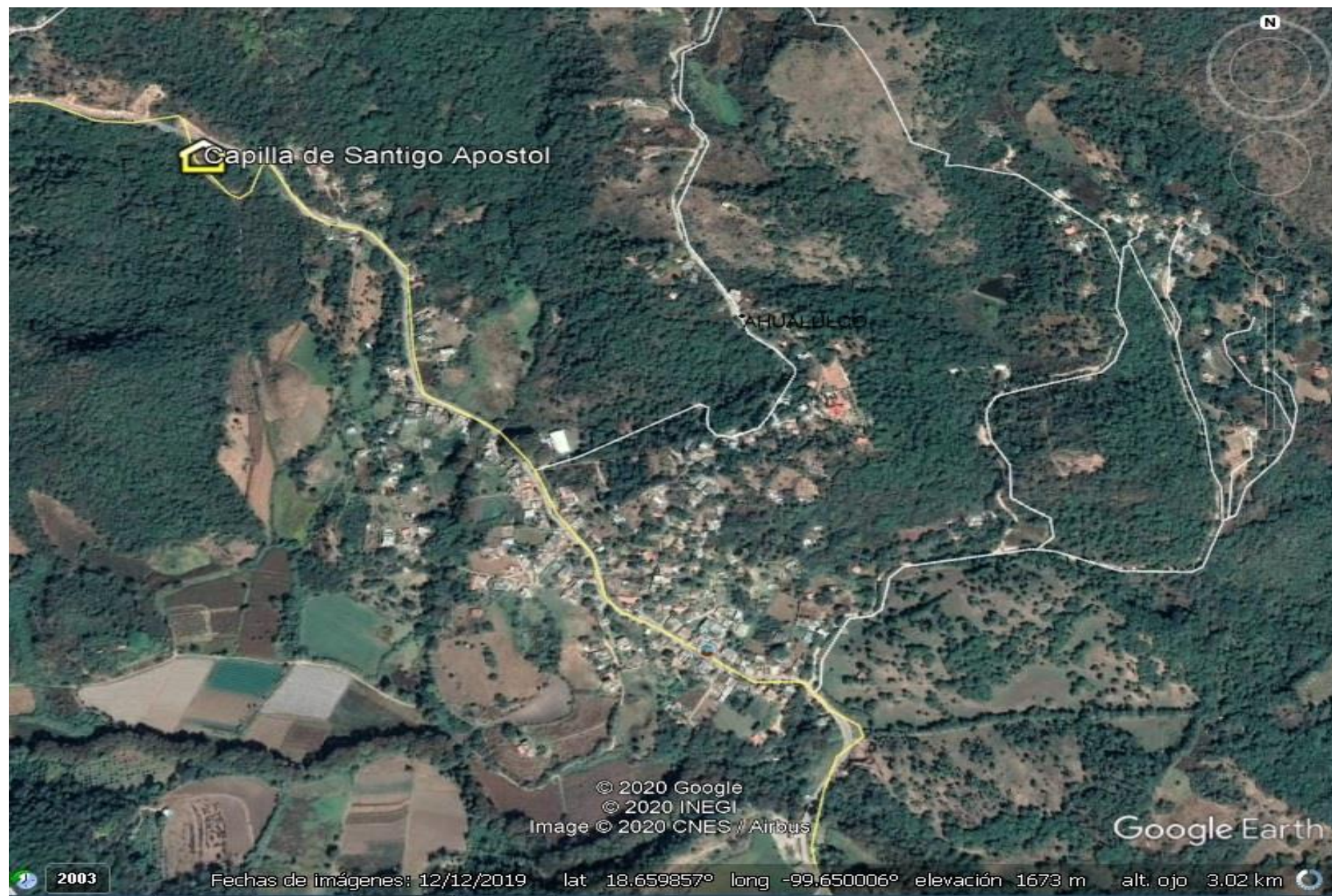
Municipio: <b>TETIPAC</b>	<b>60</b> Clave Municipio	Número consecutivo (identificador en el plano) <b>2</b>	18.647805 -99.648690 <b>Coordenadas</b>
<b>1.- Datos Generales</b>		<b>2.- Datos específicos</b>	
Fecha de la información: 7/20/2020	1 Clave Localidad 0 Clave Sublocalidad	Nombre: SEGURIDAD PUBLICA MUNICIPAL	
Localidad: TETIPAC		Responsable:	
Sublocalidad: TETIPAC		I	
Dirección: CALLE PRINCIPAL			
Teléfonos: 7621205397	CP: 40360		




# MAPAS DE UBICACIÓN GEOGRÁFICA



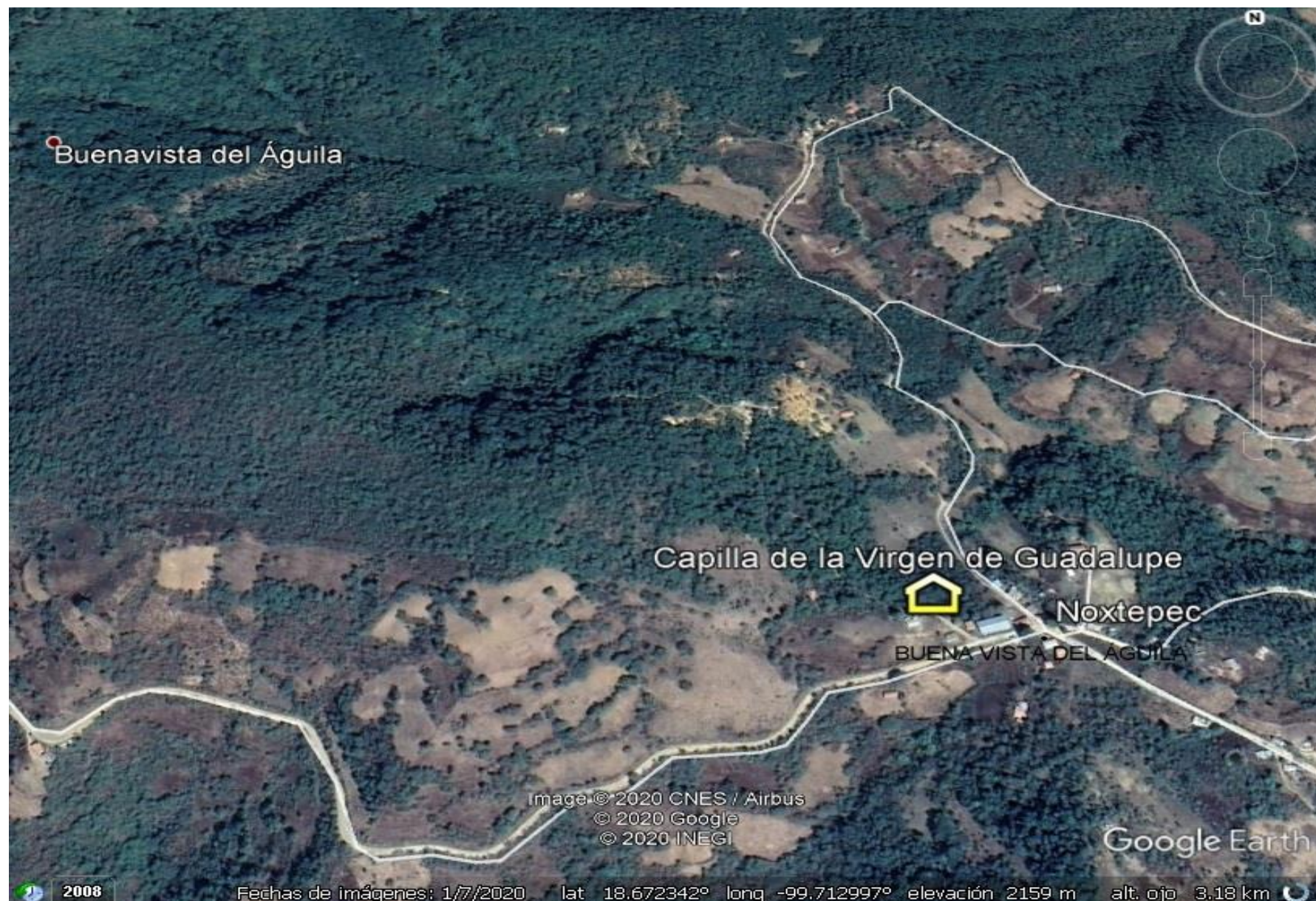




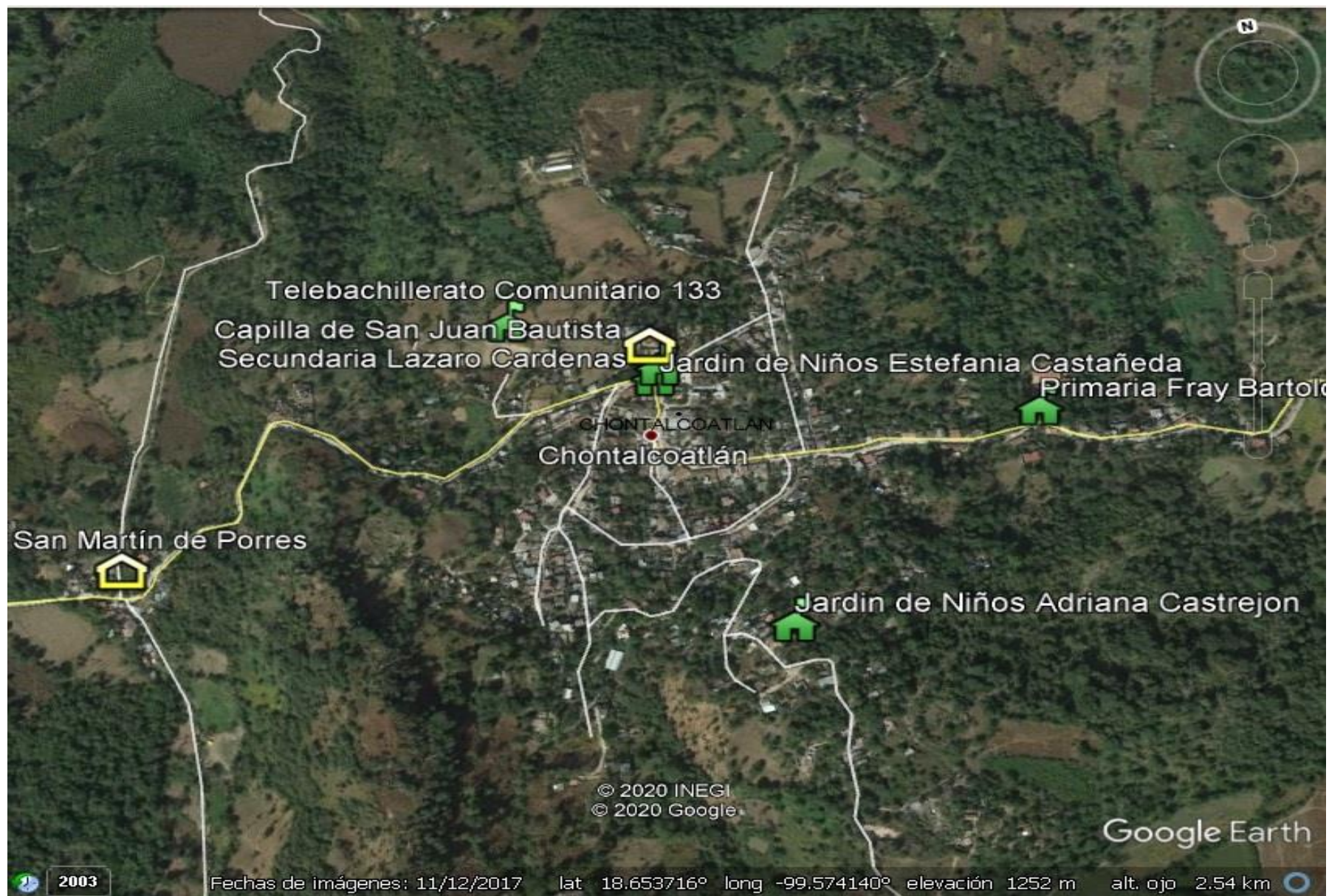




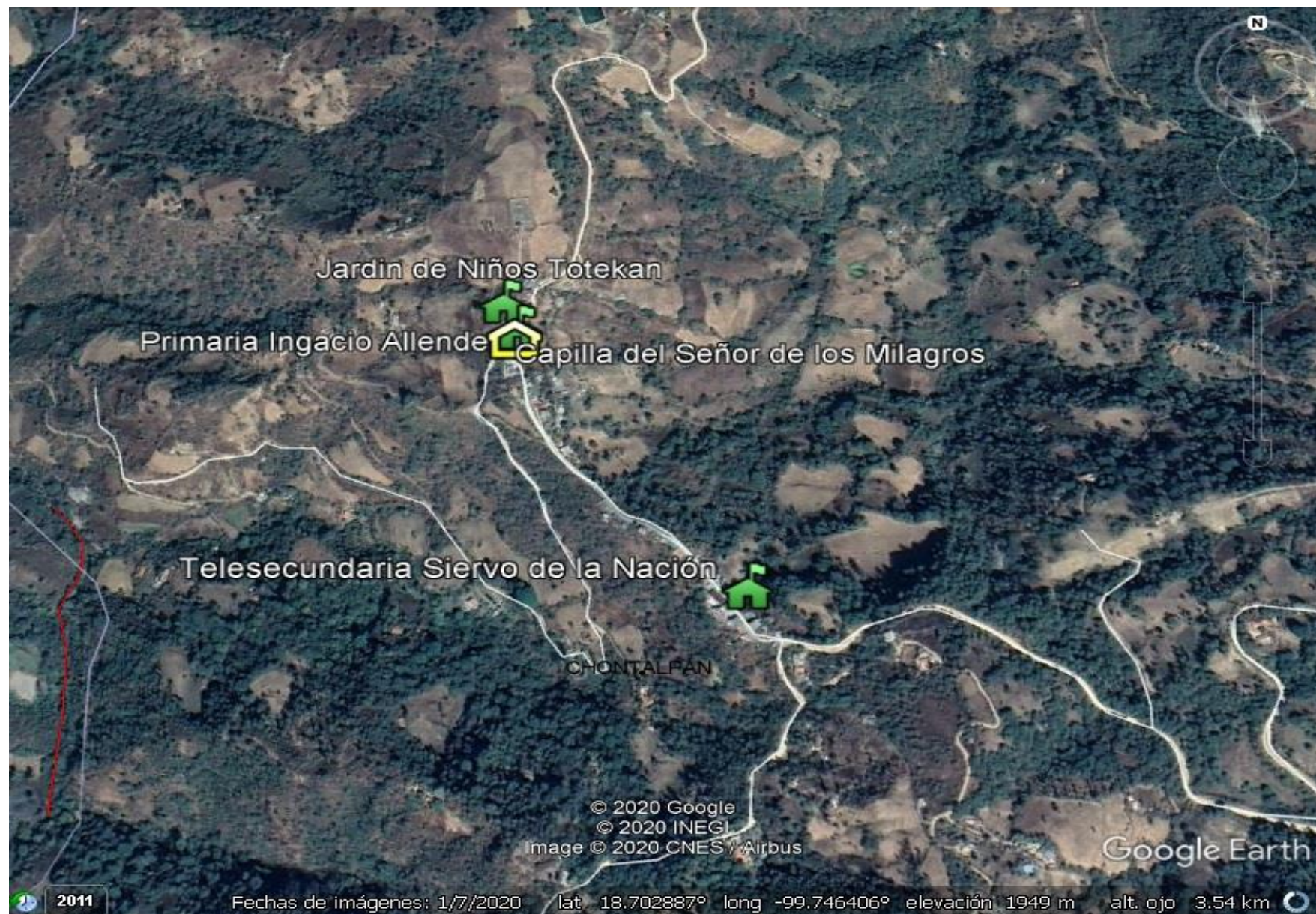




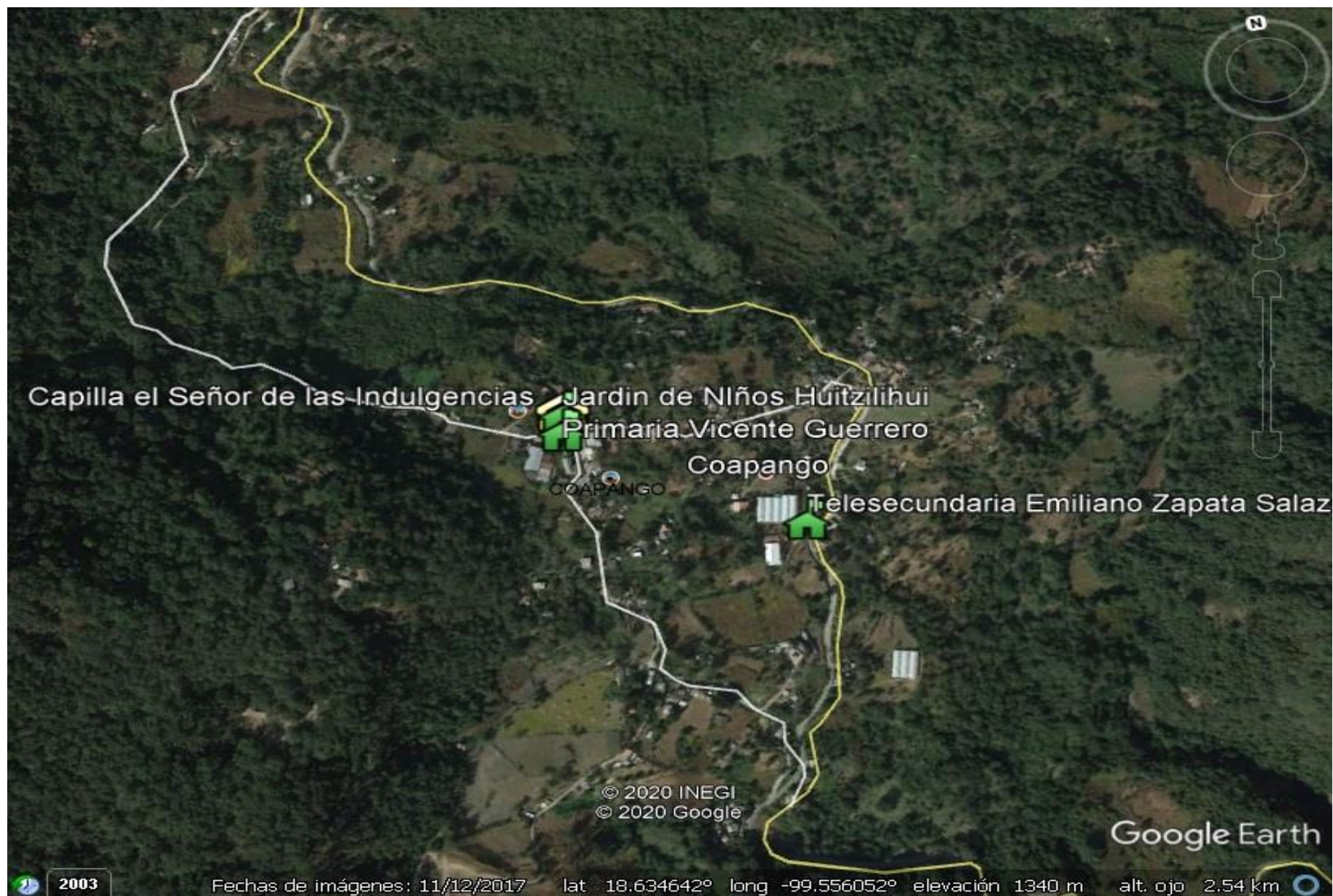









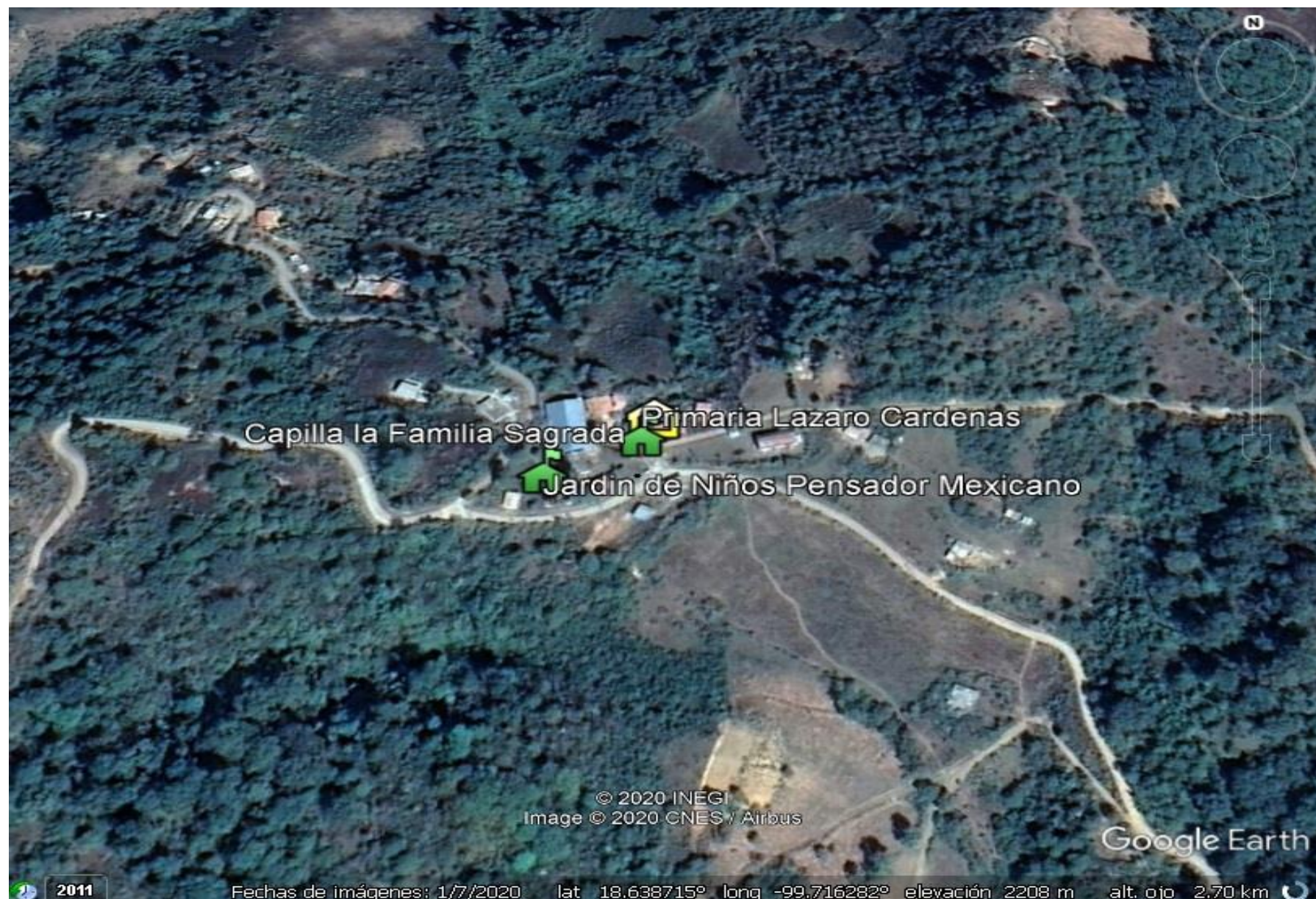




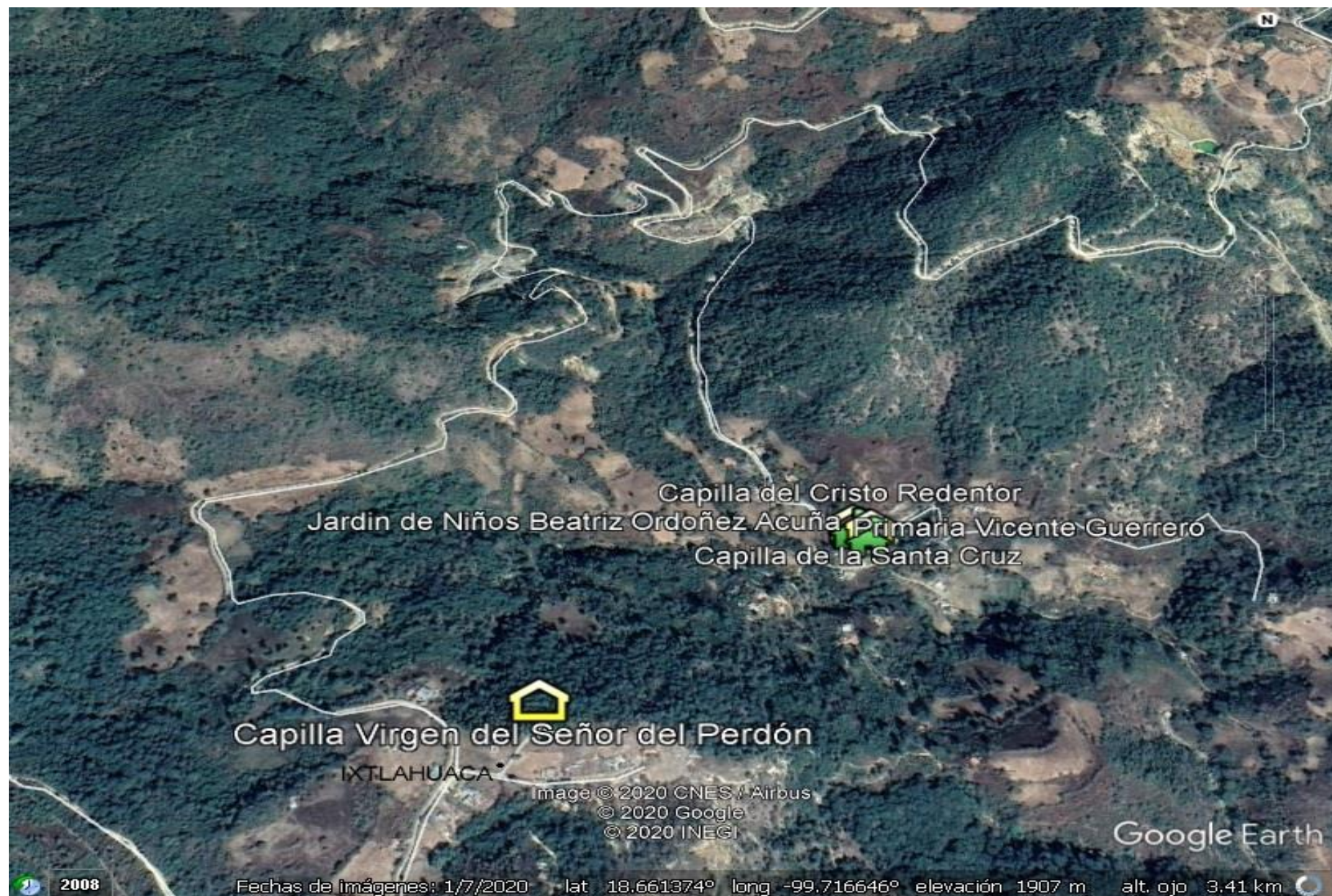




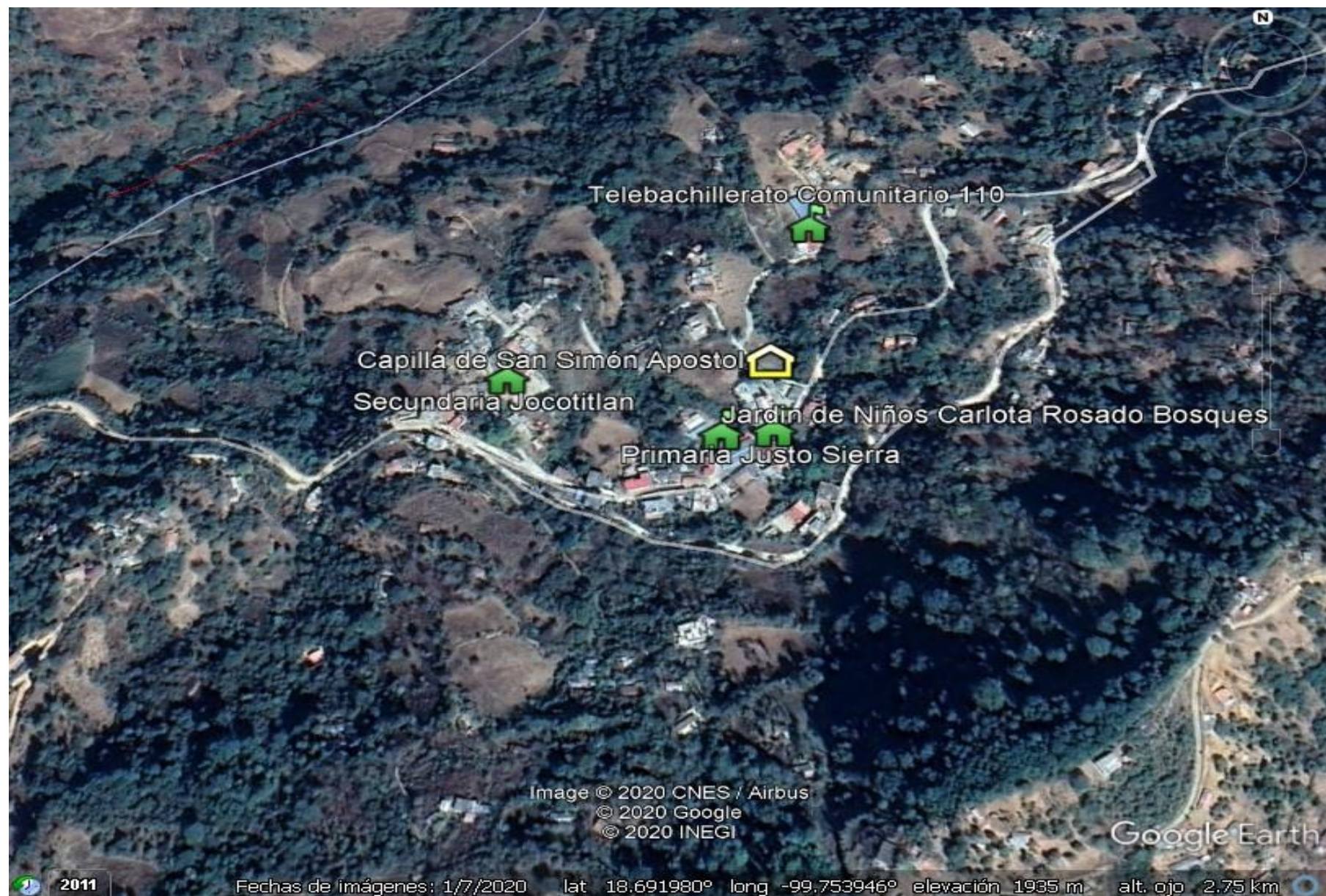




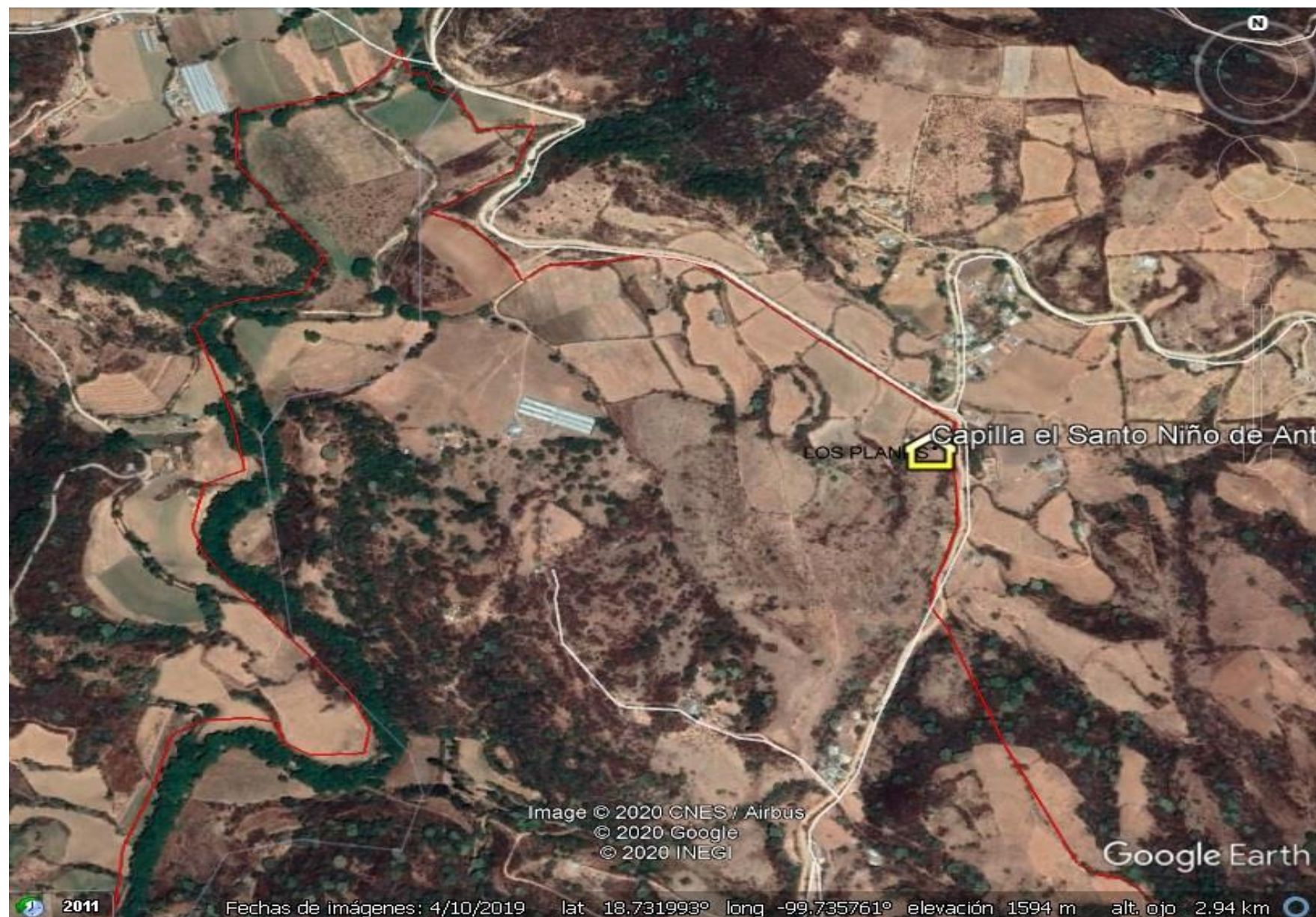









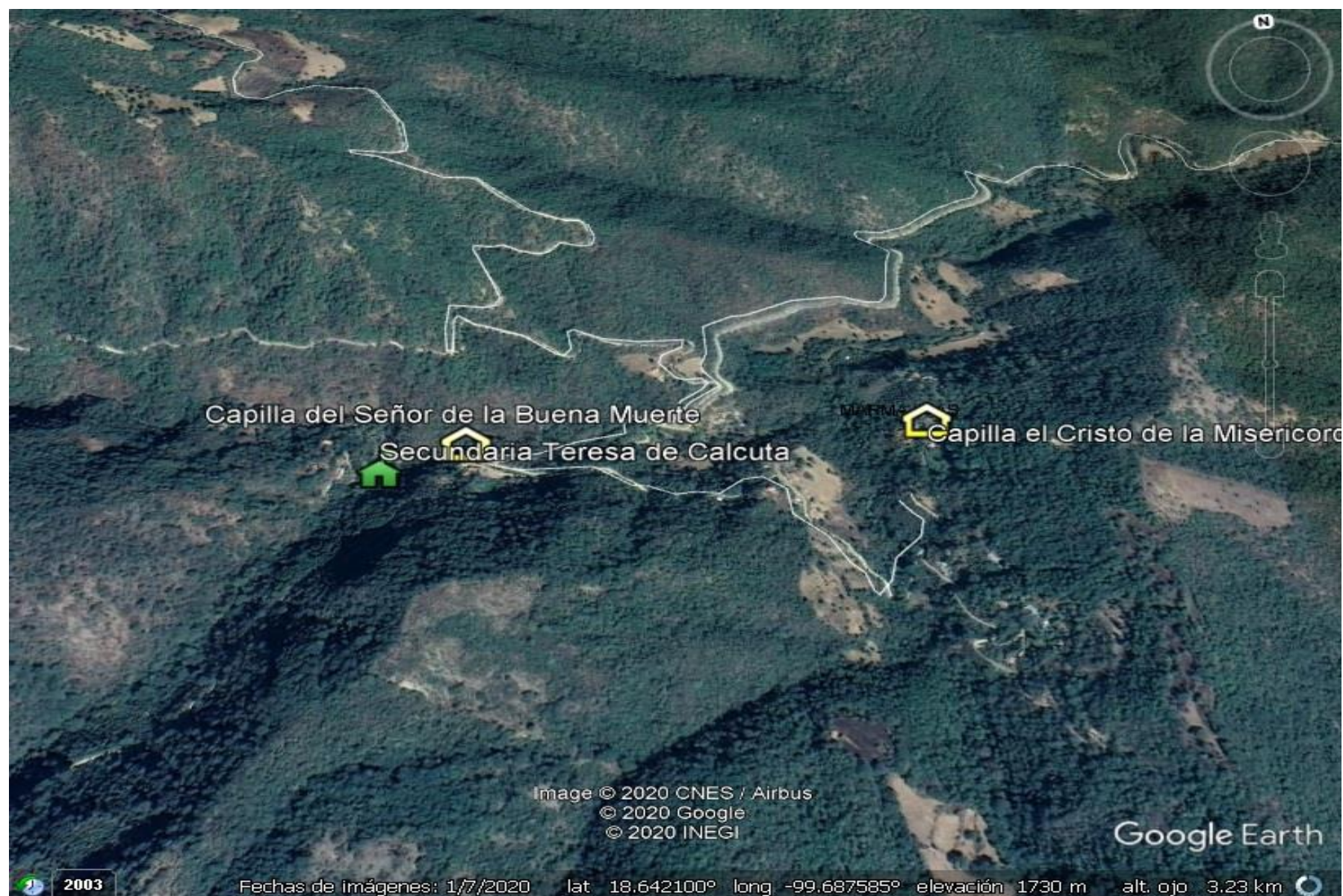




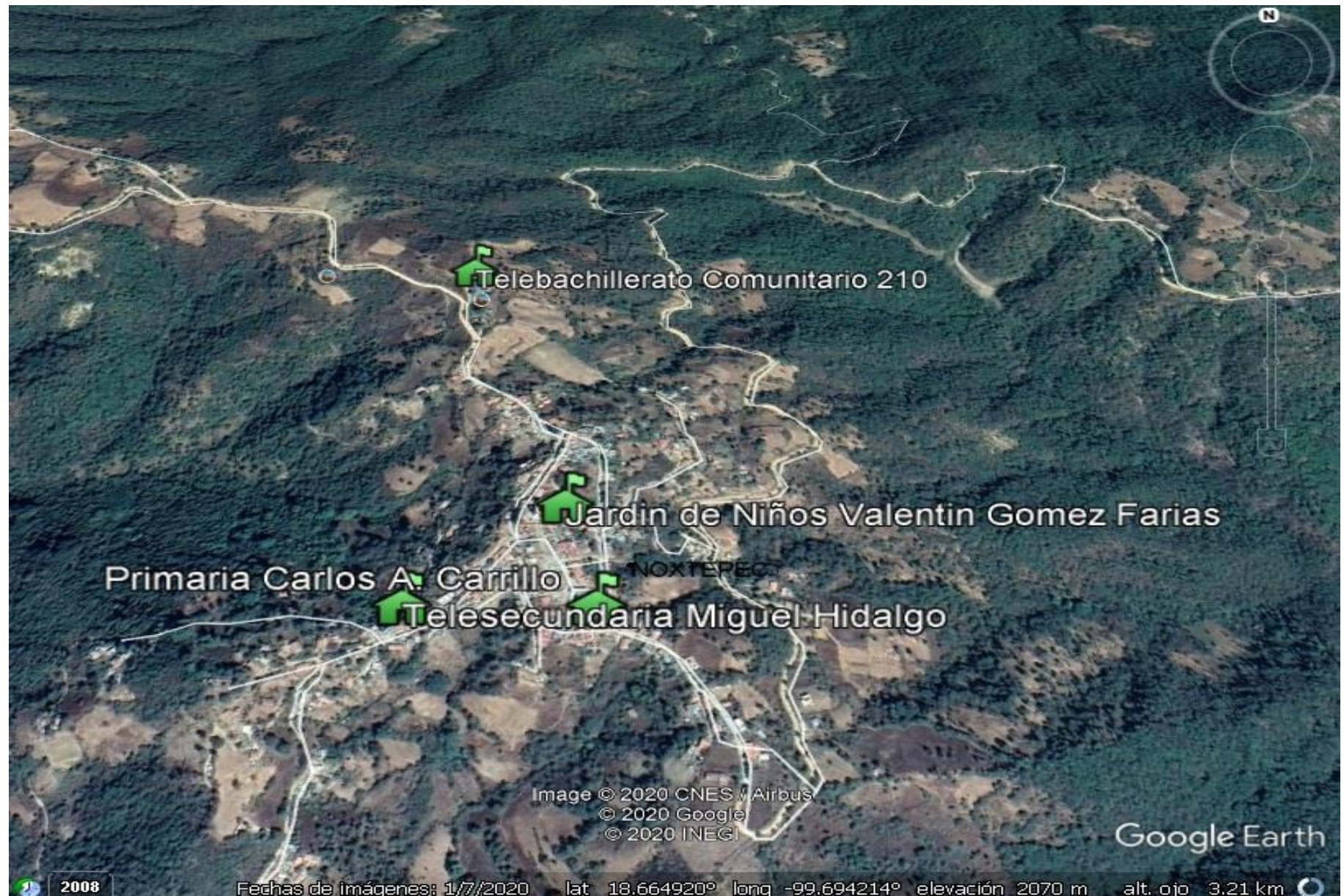




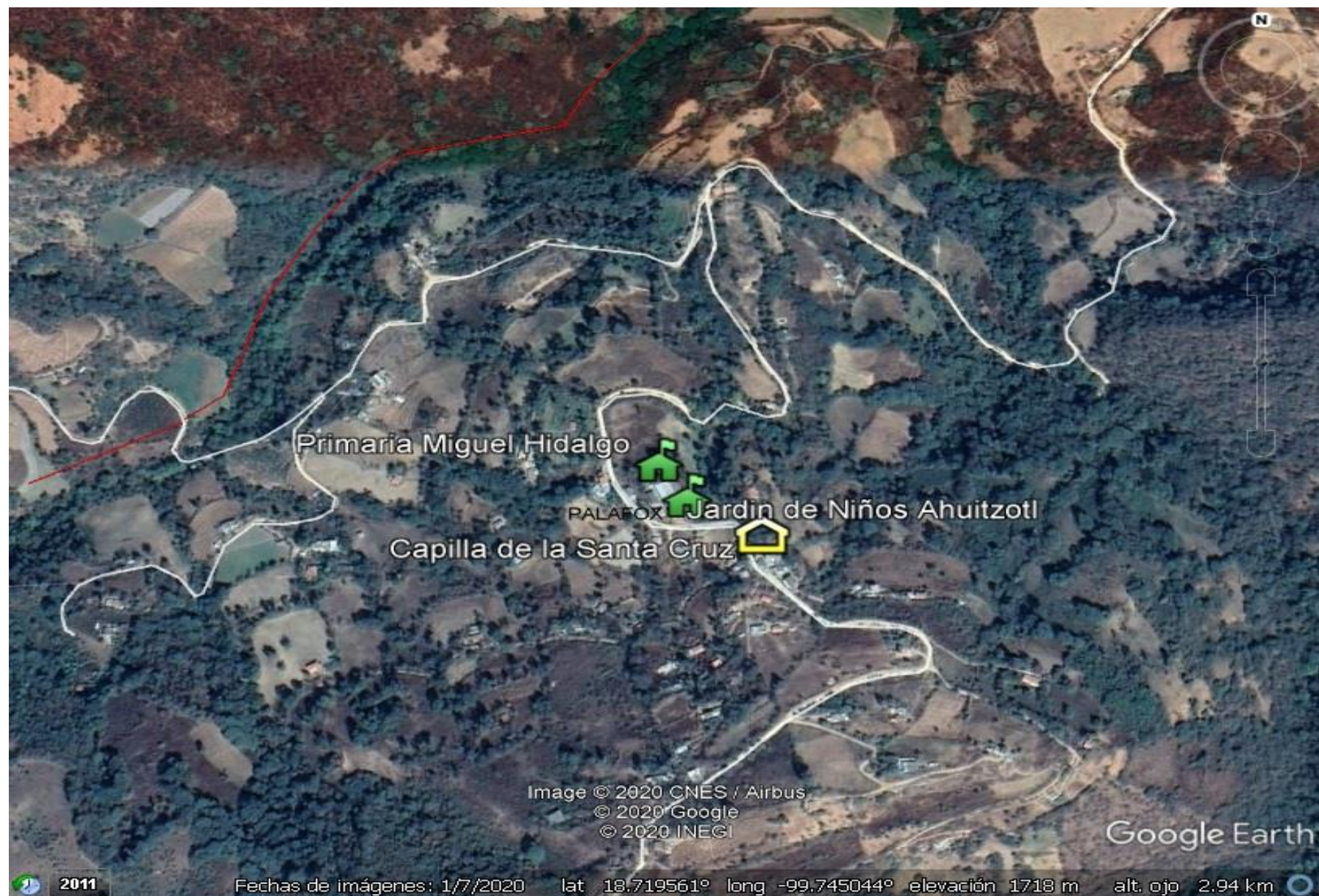








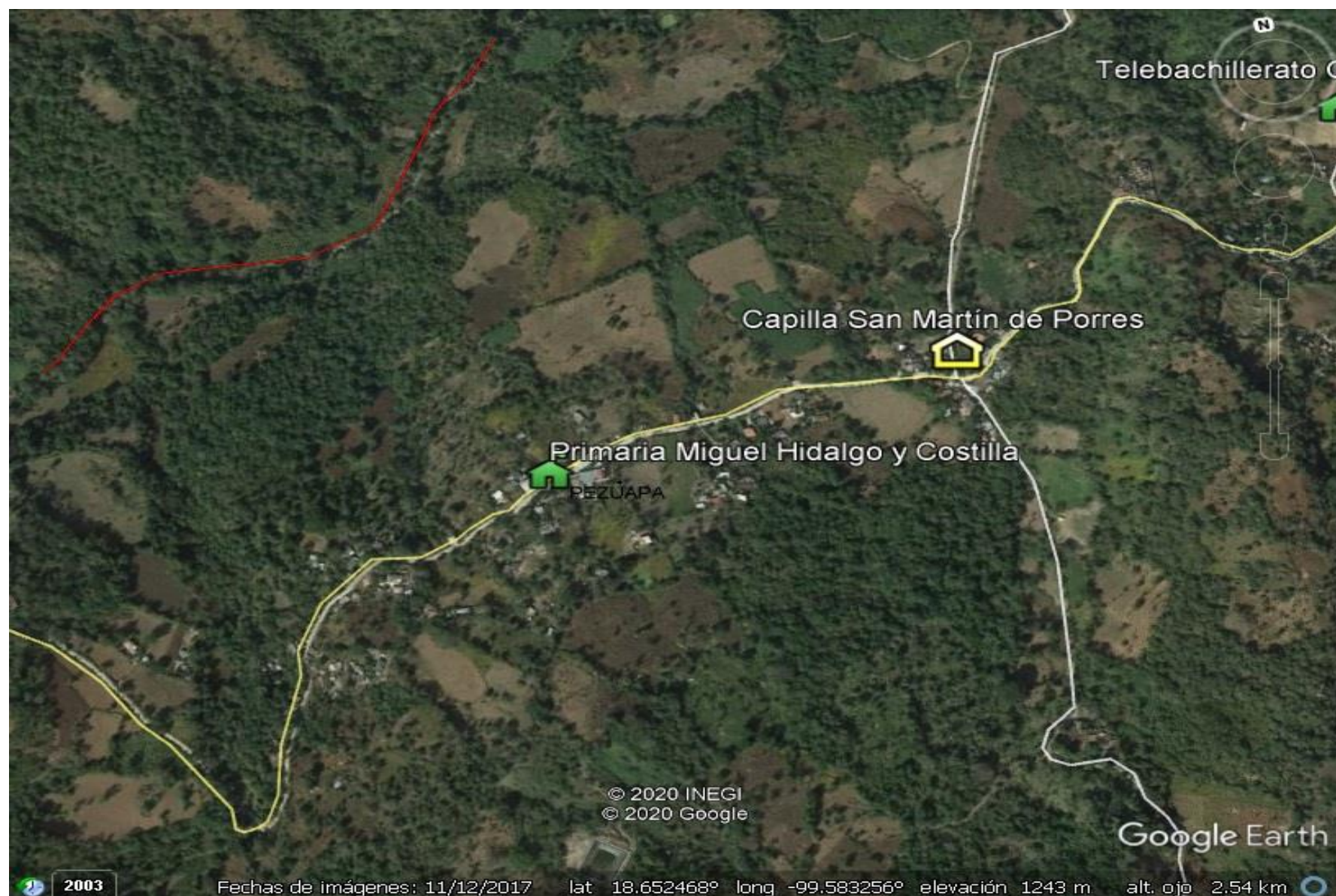




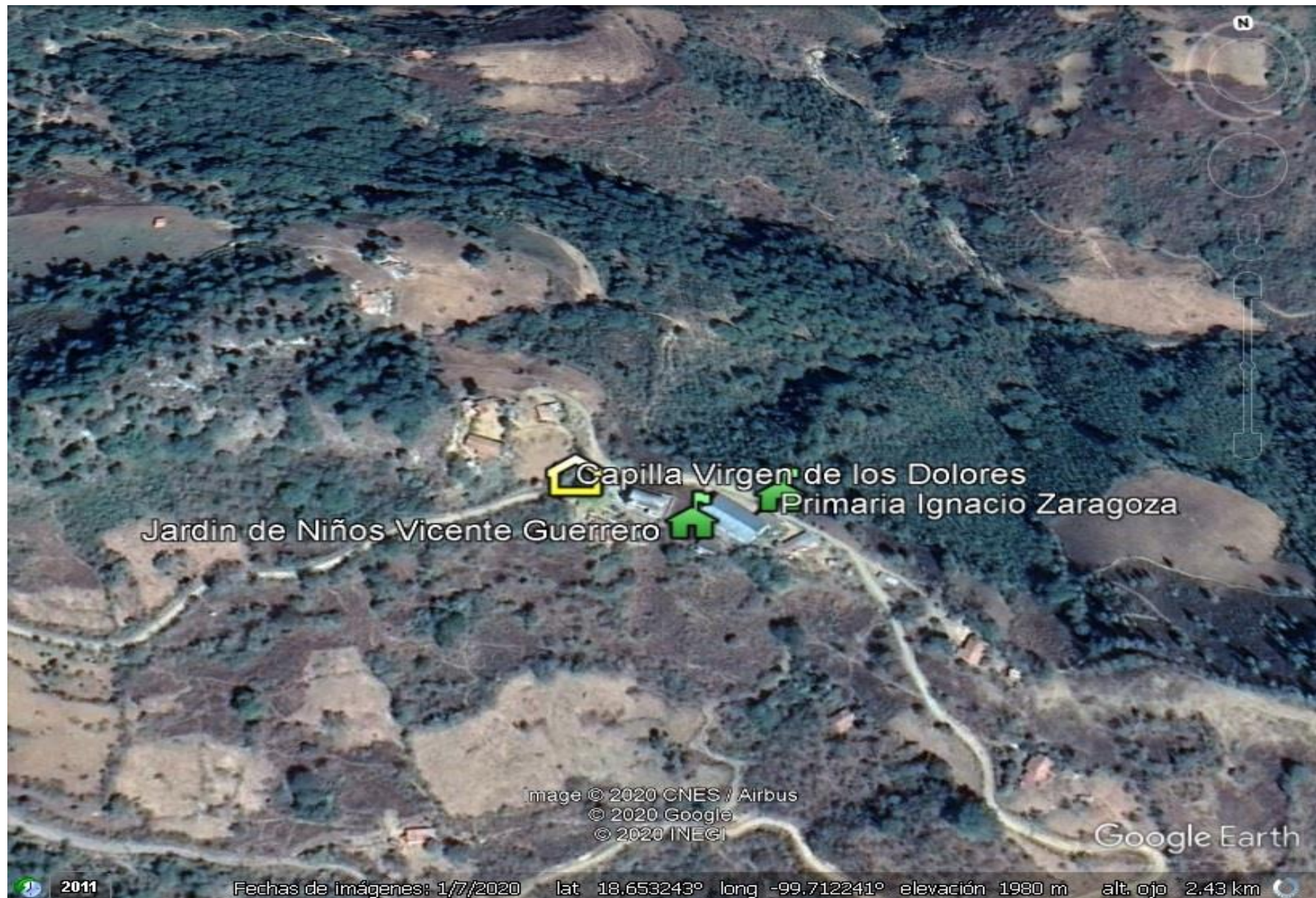




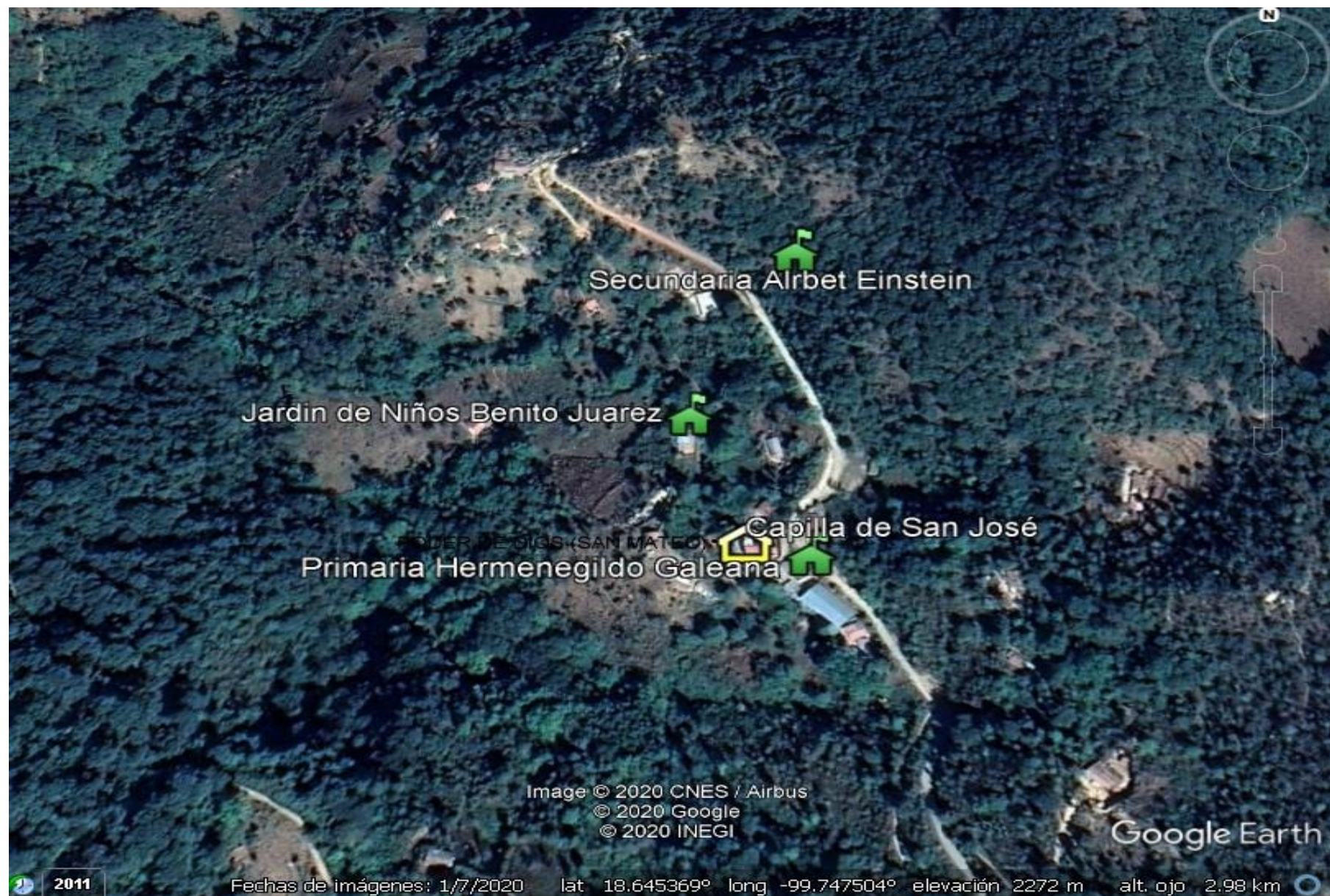




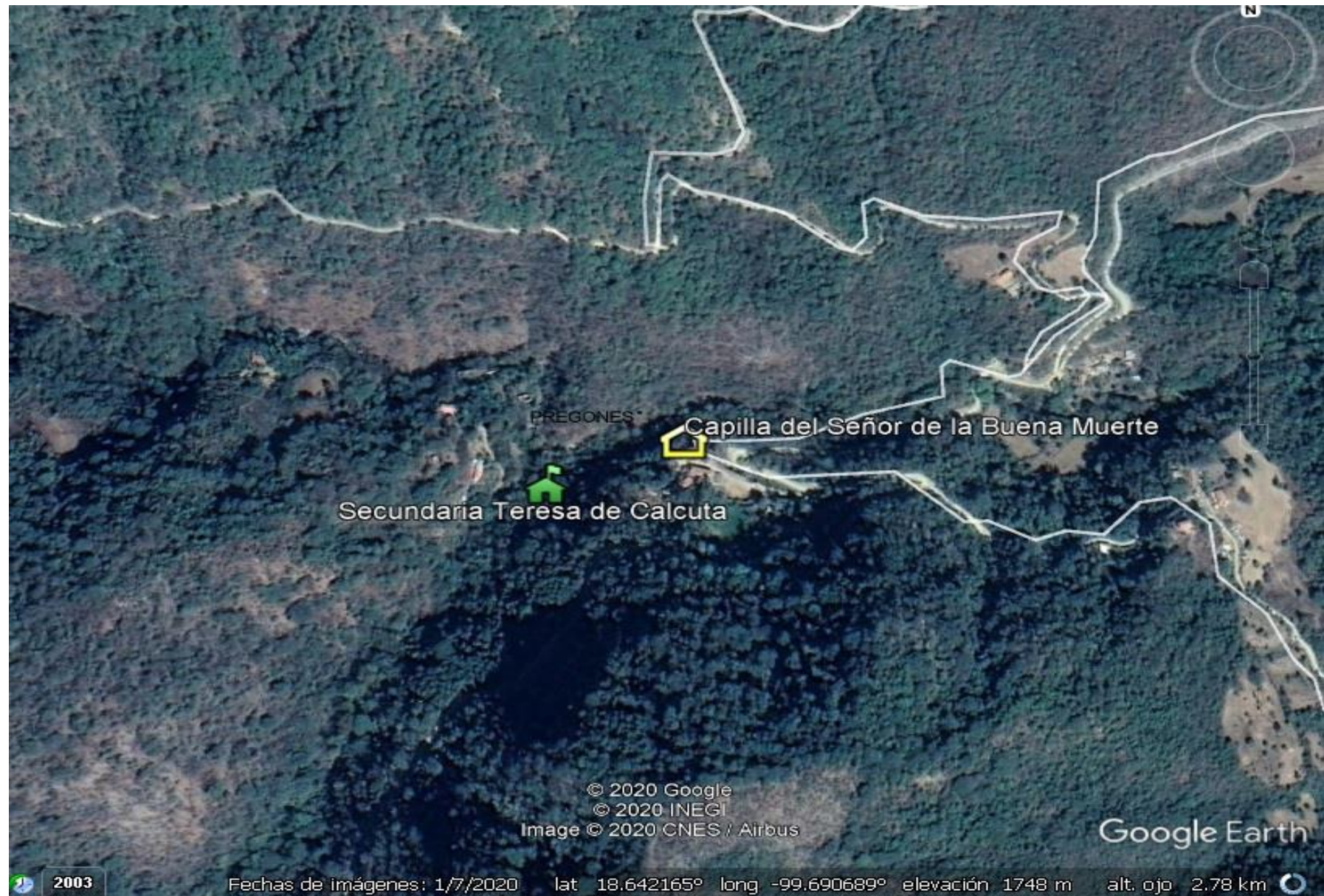




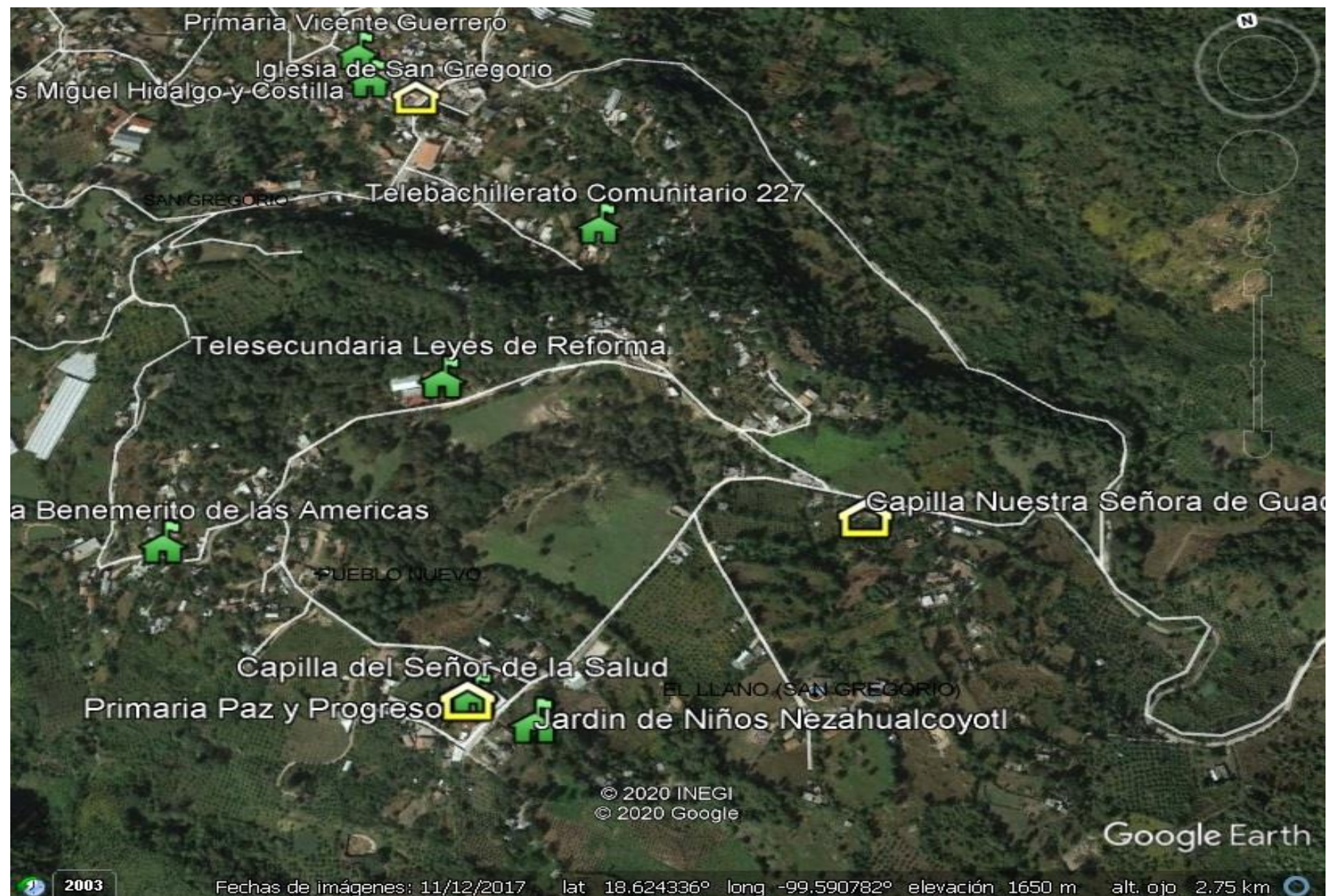




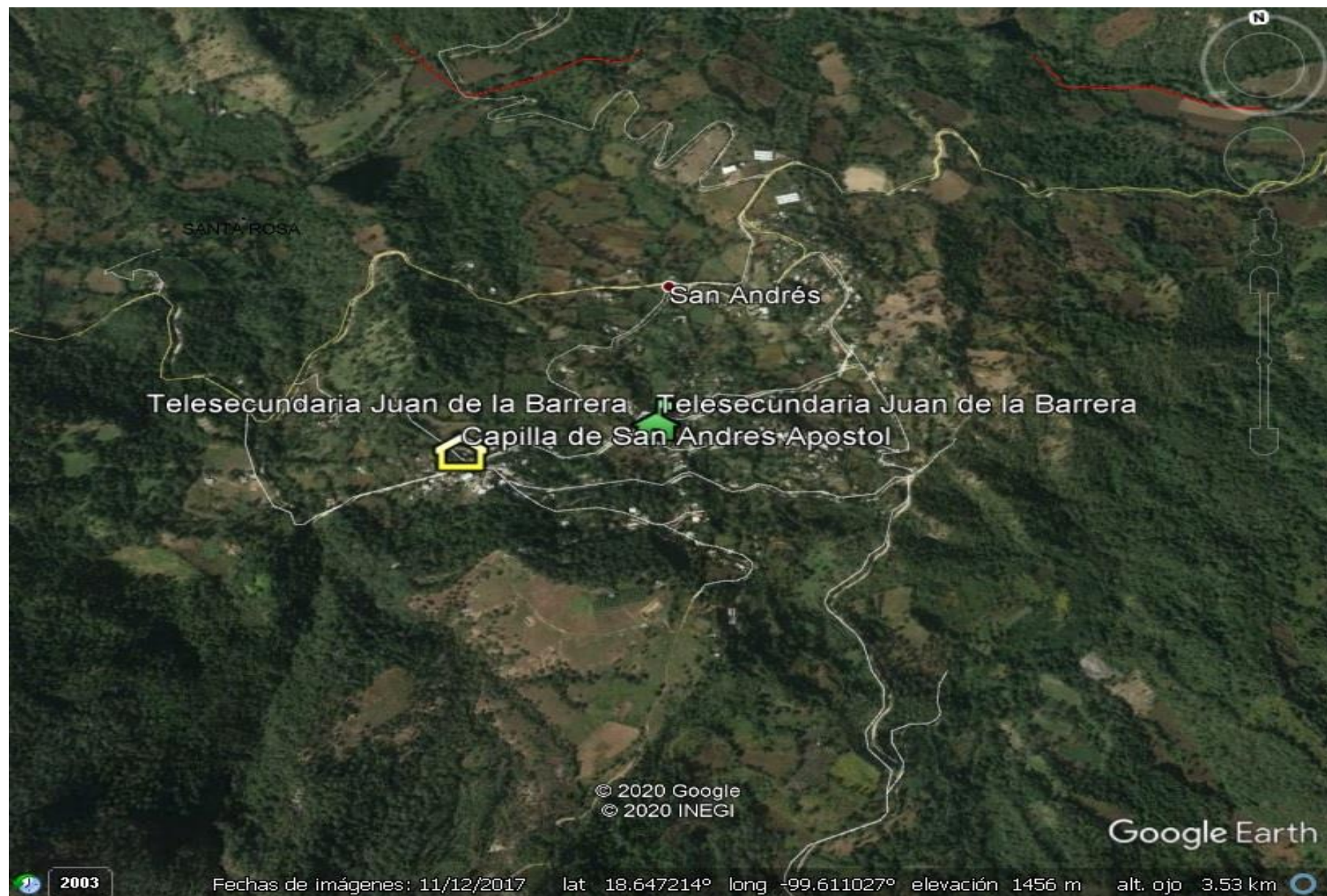




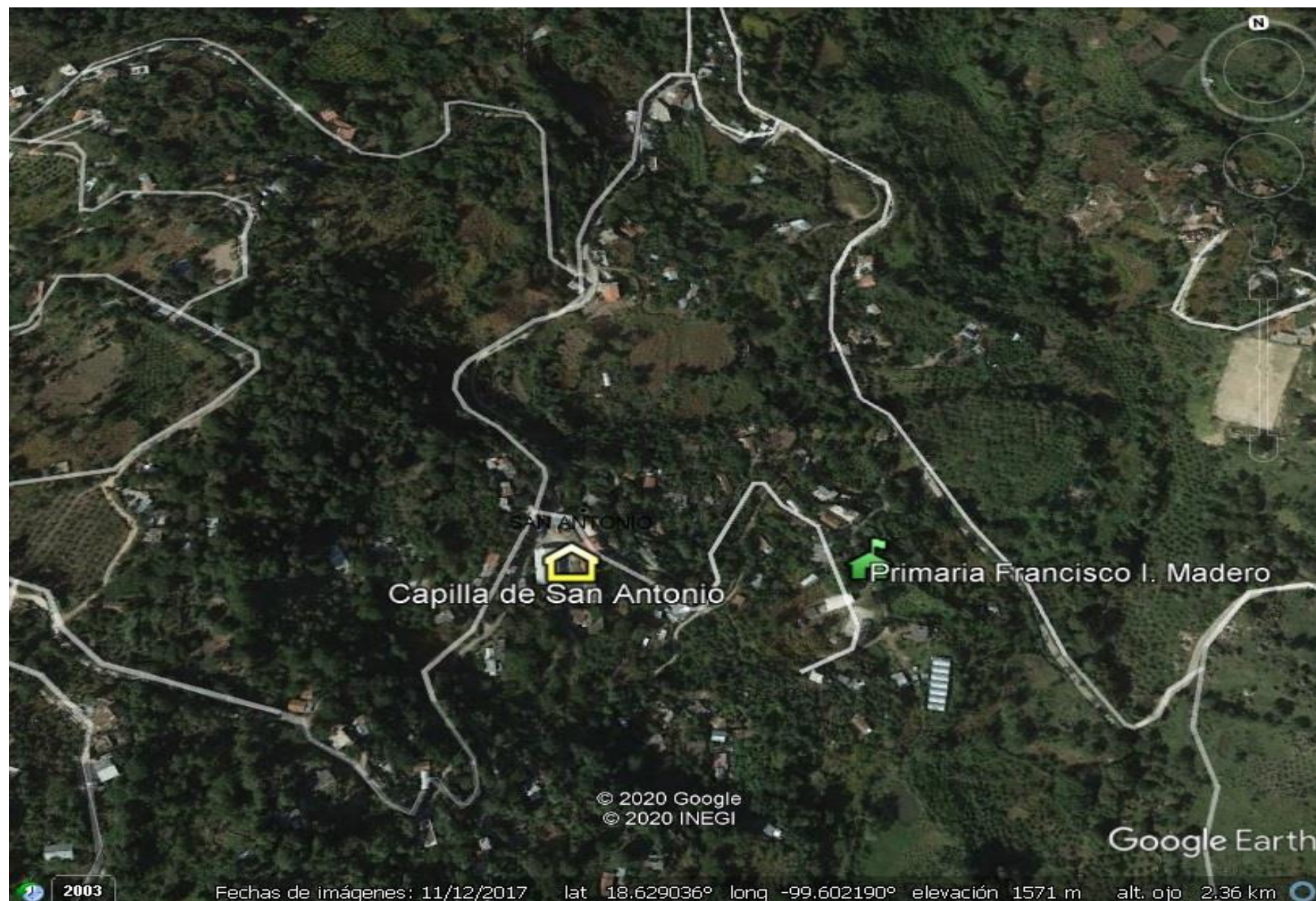




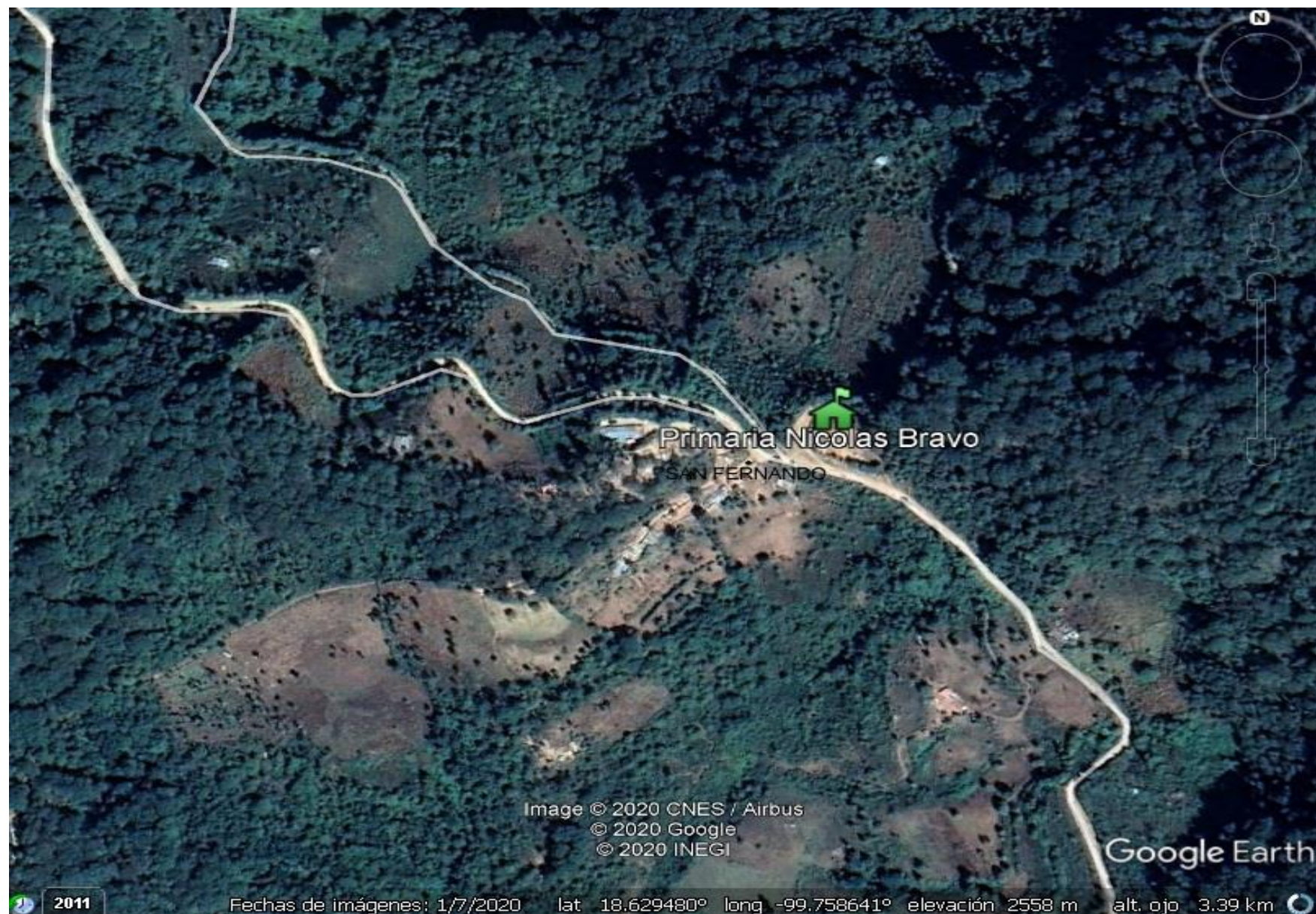








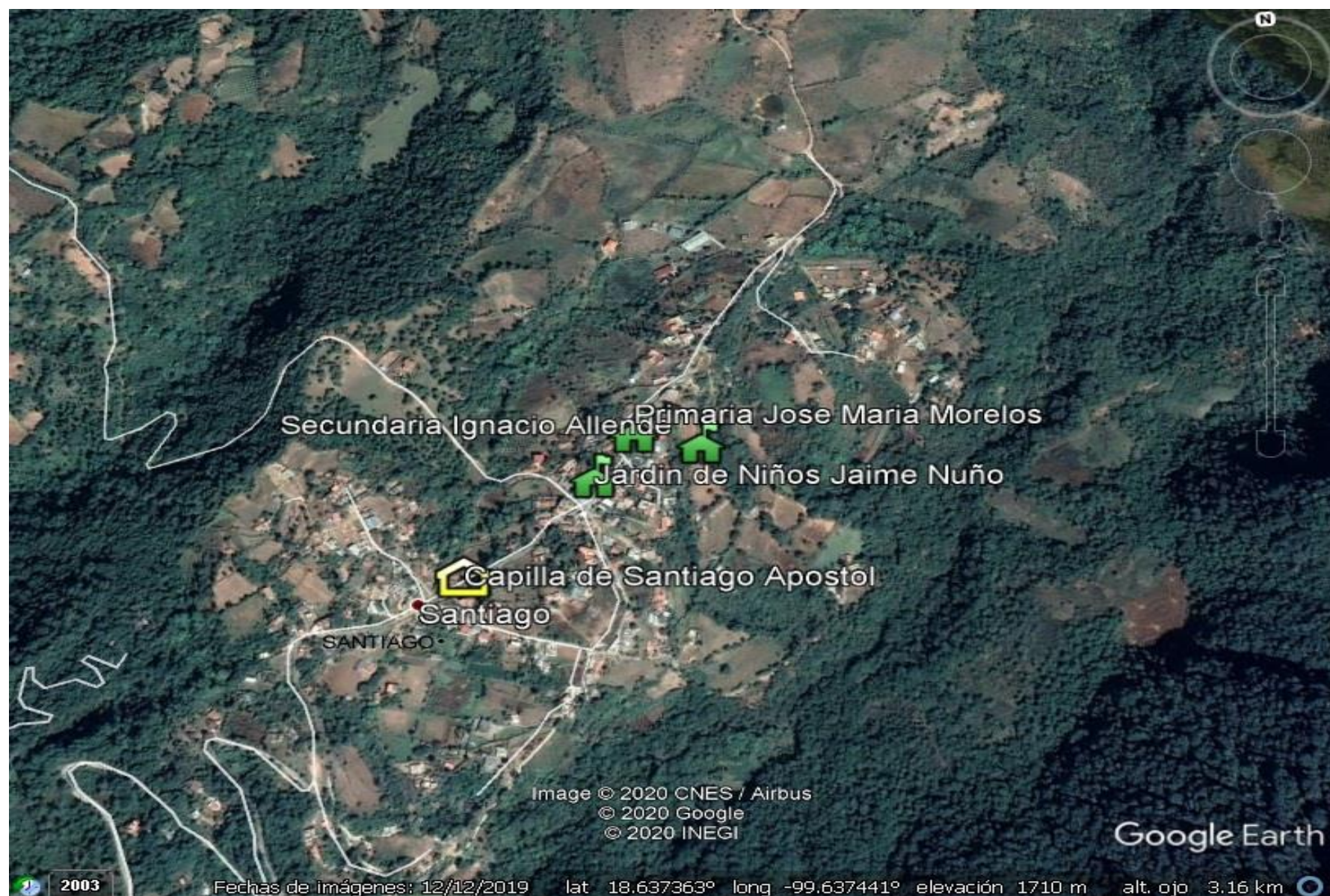




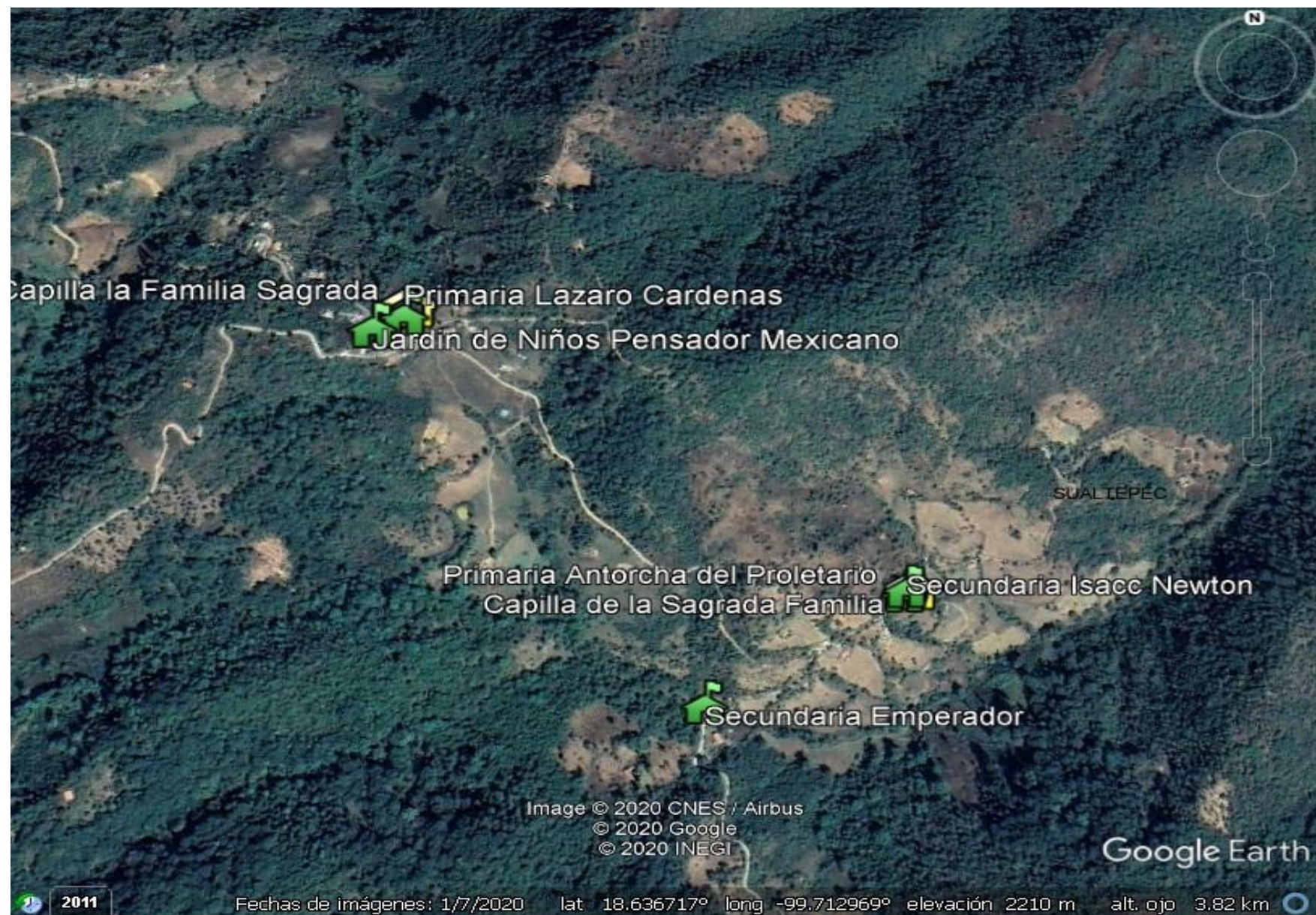




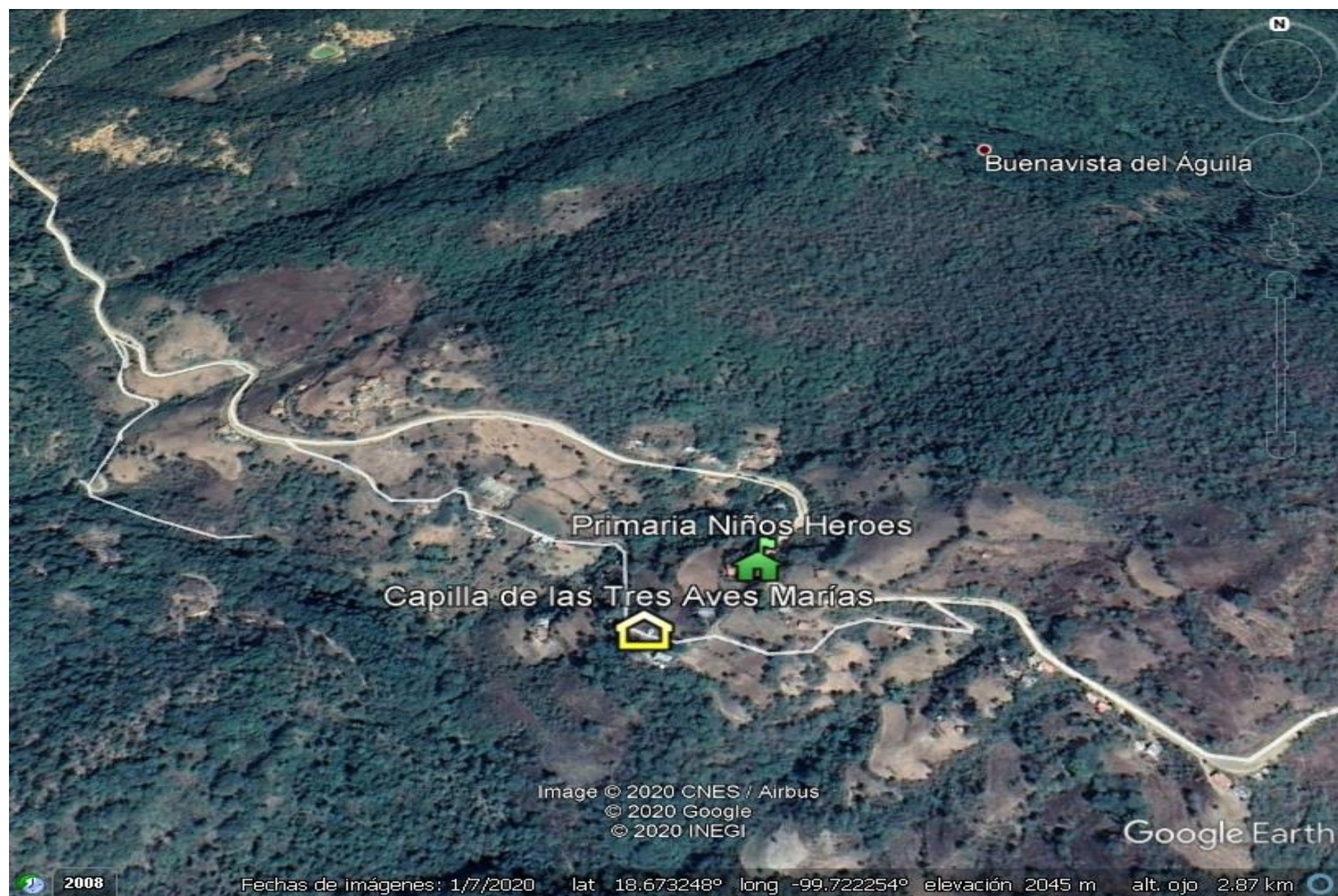




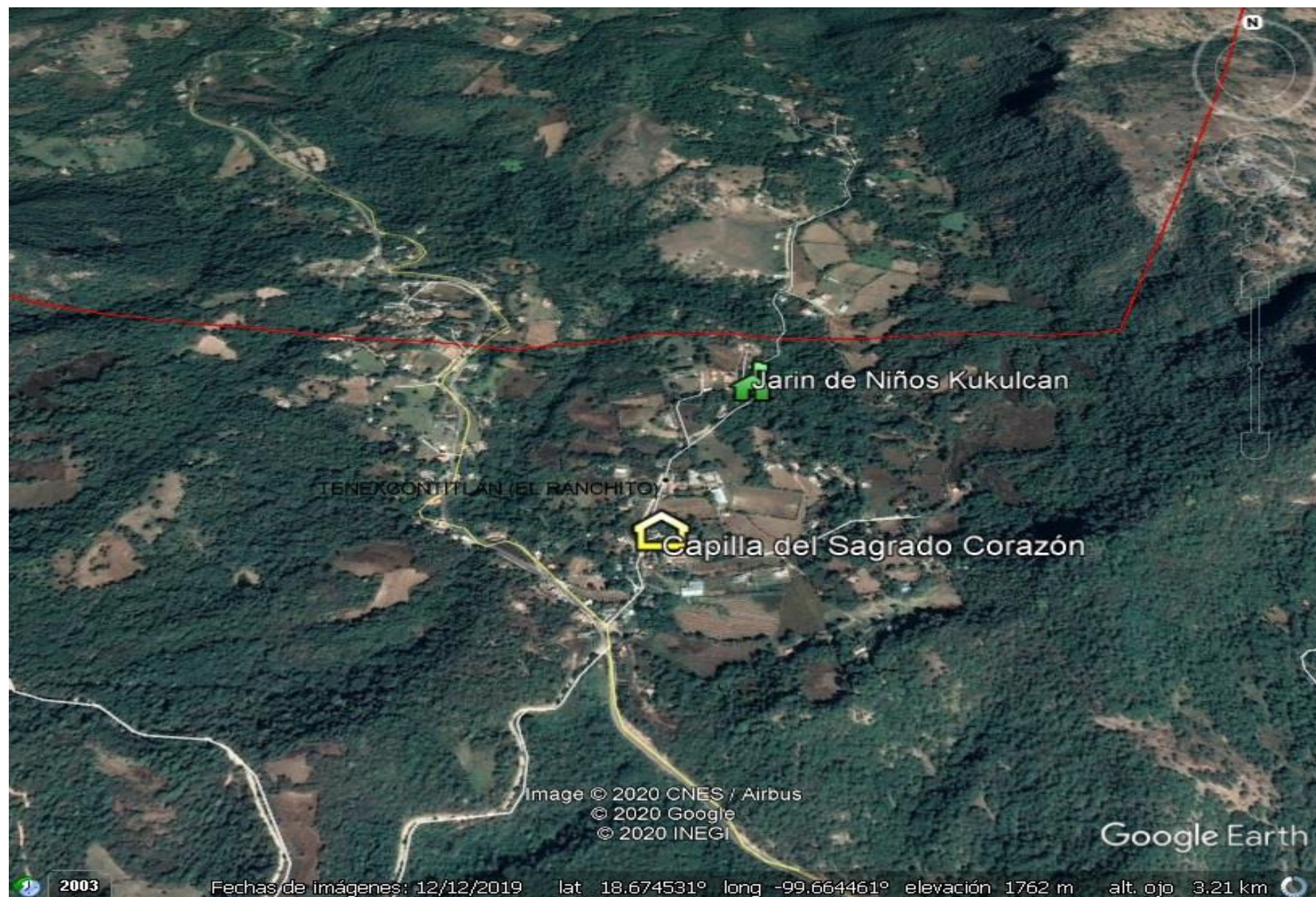




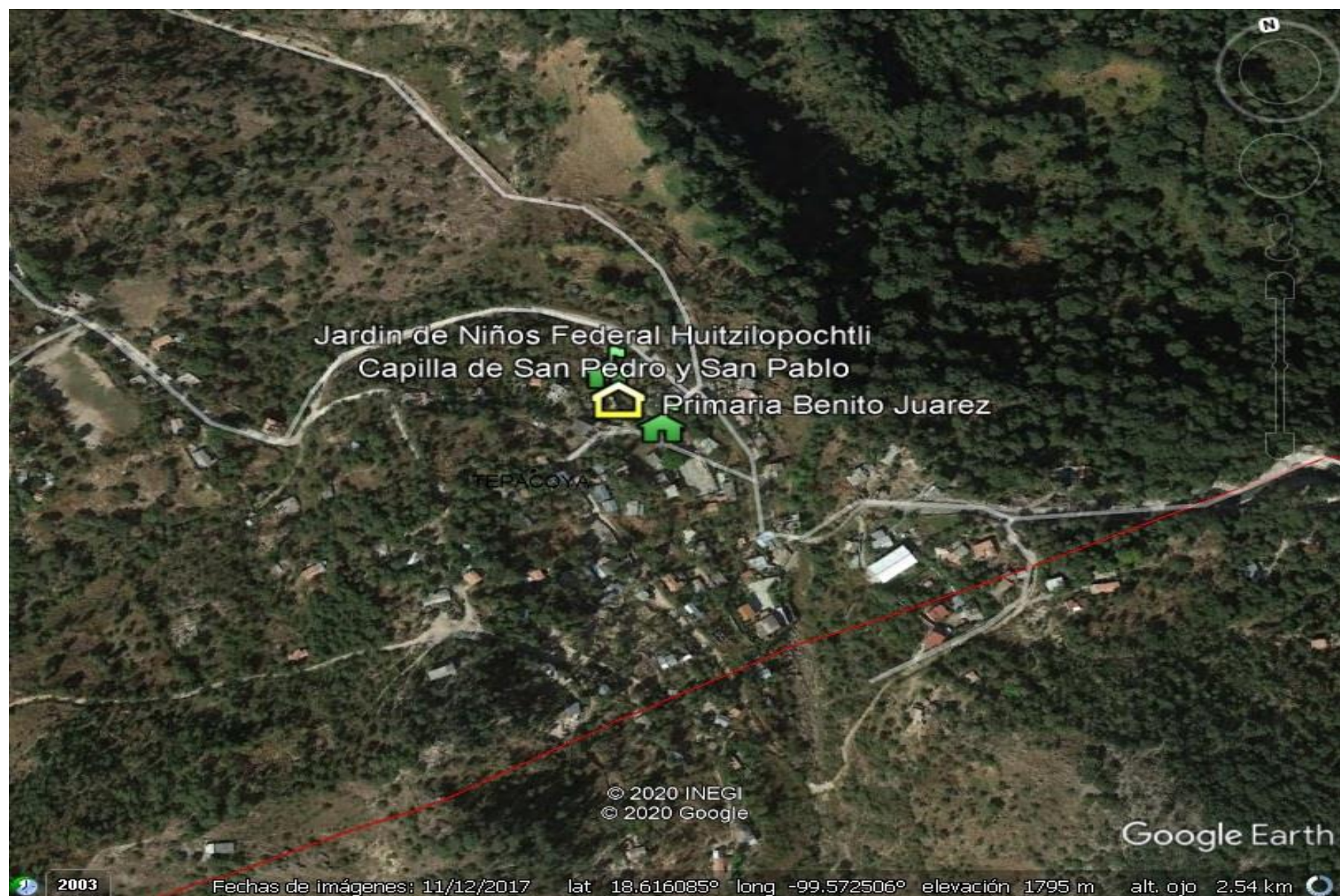




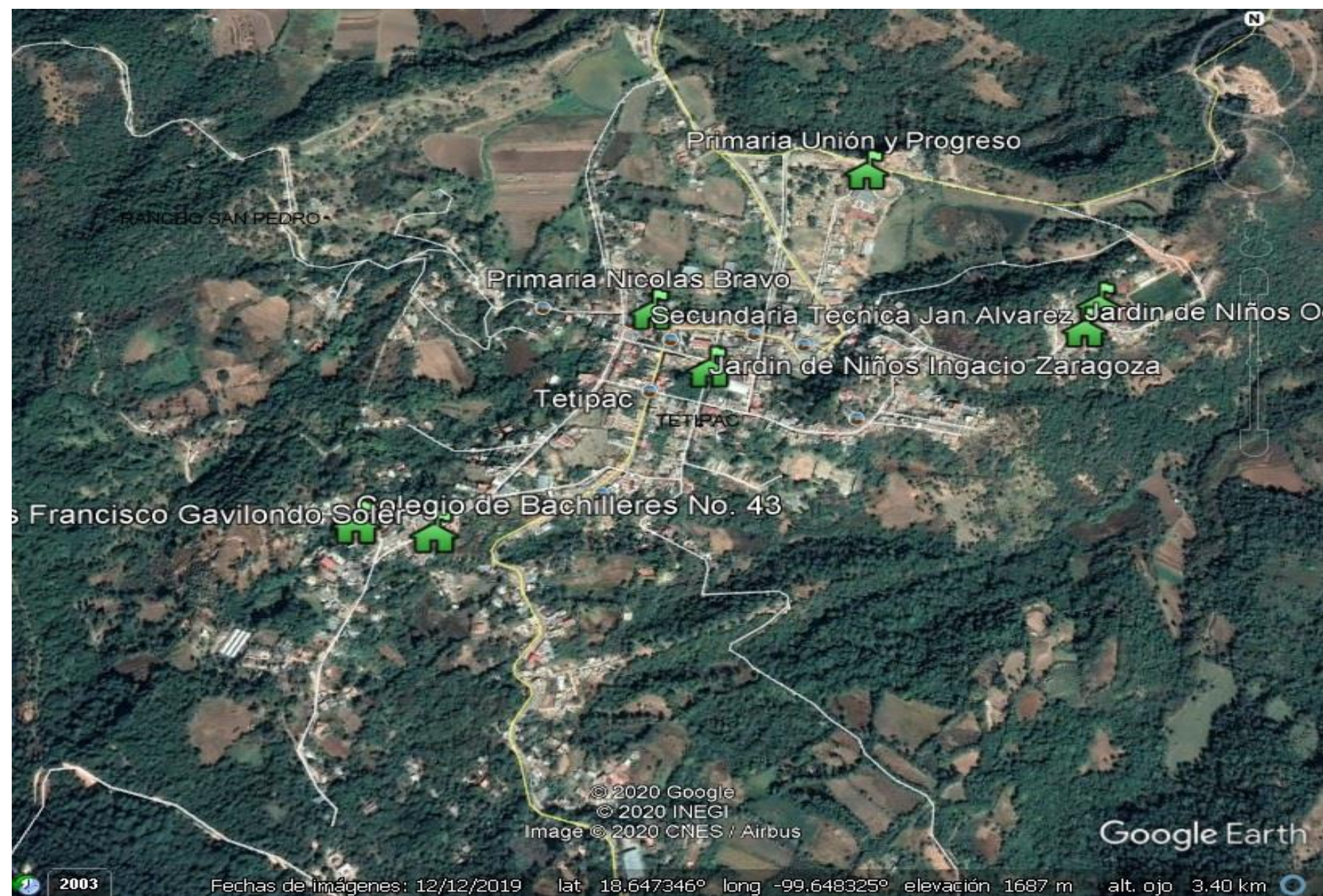




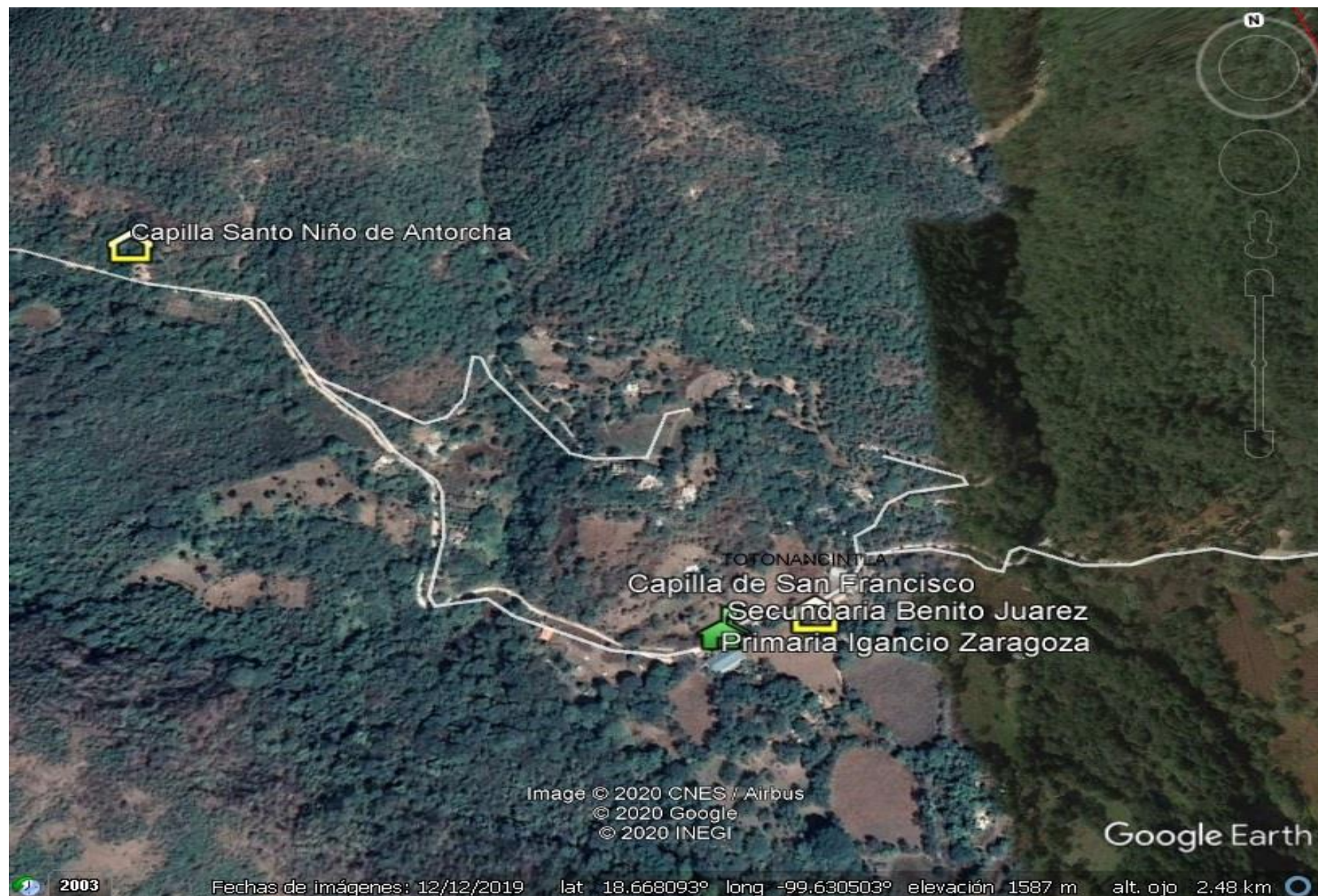




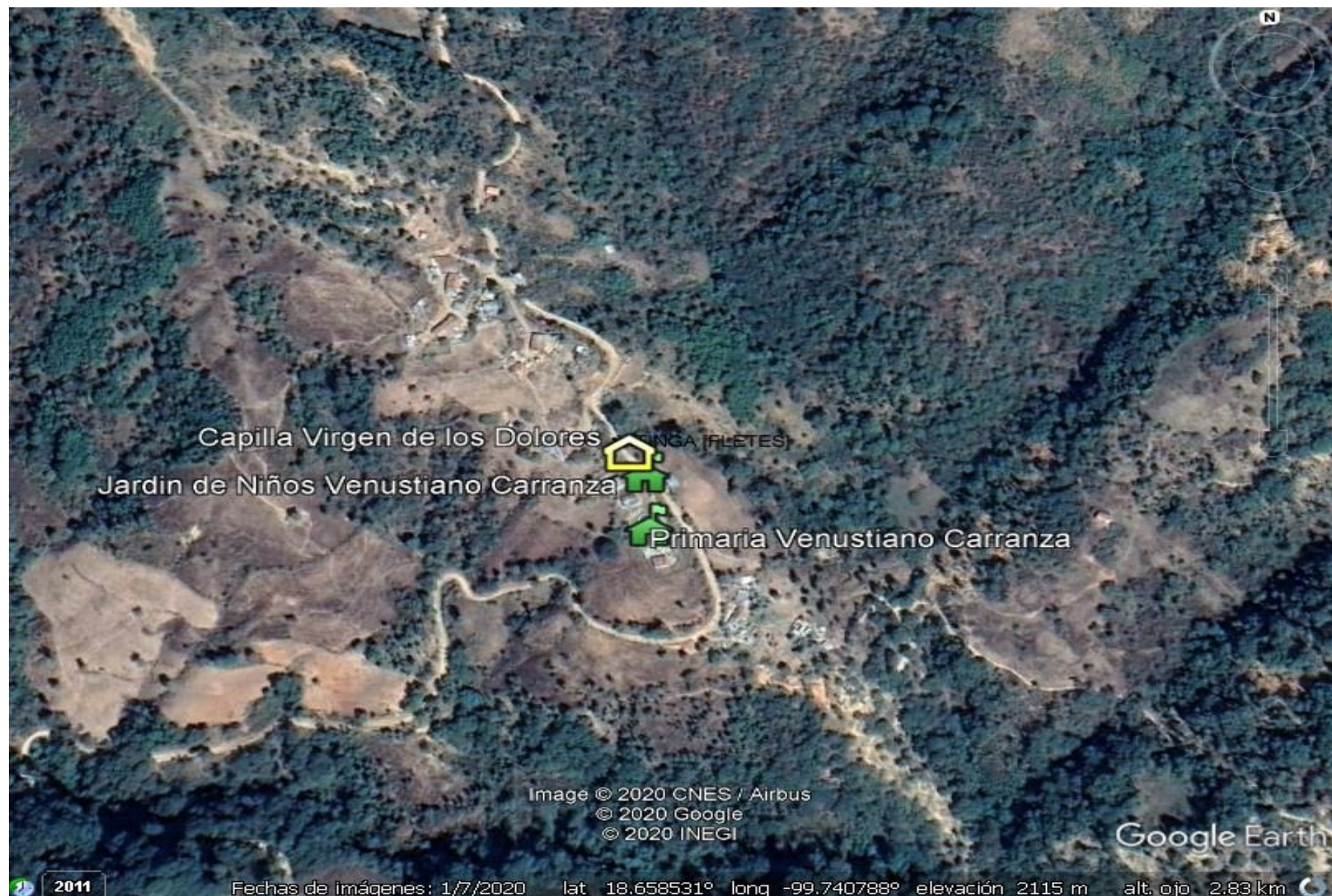












**DISTANCIA EN KILOMETROS TOMADAS APARTIR DE LA CABECERA MUNICIPAL (PRESIDENCIA Y/O INMUEBLE DEL H. AYUNTAMIENTO)**

TETIPAC - Tenexcontitlan: 4.42km	TETIPAC - Jocotitlan: 21.67km
TETIPAC - Noxtepec: 10.80km	TETIPAC - Pregones: 6.55km
TETIPAC - Buenavista del Aguila: 13.06km	TETIPAC - Marmajitas: 7.67km
TETIPAC - Santa Cruz: 16.62km	TETIPAC - Malahuantla: 8.70km
TETIPAC - Ixtlahuaca: 18.08km	TETIPAC - Sualtepec: 12.01km
TETIPAC - Xitinga: 21.87km	TETIPAC - Ixtepec: 12.55km
TETIPAC - Poder de Dios: 24.21km	TETIPAC - Ahualulco: 2.41km
TETIPAC - San Fernando: 28.05km	TETIPAC - Santa Rosa: 6.99km
TETIPAC - Pitallas: 29.79km	TETIPAC -San Andres: 8.59km
TETIPAC - Teconoapa: 14.41km	TETIPAC - San Antonio: 13.14km
TETIPAC - Chontalpan: 19.39km	TETIPAC - Palos Verdes: 14.13km
TETIPAC - Ayles: 20.86km	TETIPAC - San Gregorio: 13.88km
TETIPAC - Palafox: 25.31hrs	TETIPAC -Pezuapa: 13.07km
TETIPAC - Chontalcoatlan: 14.28hrs	TETIPAC - Coapango: 18.70km





# FUENTES DE INFORMACIÓN

**REGISTRO DE FUENTES DE INFORMACIÓN**

BITACORA DE SERVICIOS DE PROTECCIÓN CIVIL MUNICIPAL

CENTRO NACIONAL DE PREVENCIÓN DE DESASTRES

COMISION NACIONAL PARA EL CONOCIMIENTO Y USO DE LA BIODIVERSIDAD (CONABIO)

GOOGLE EARTH

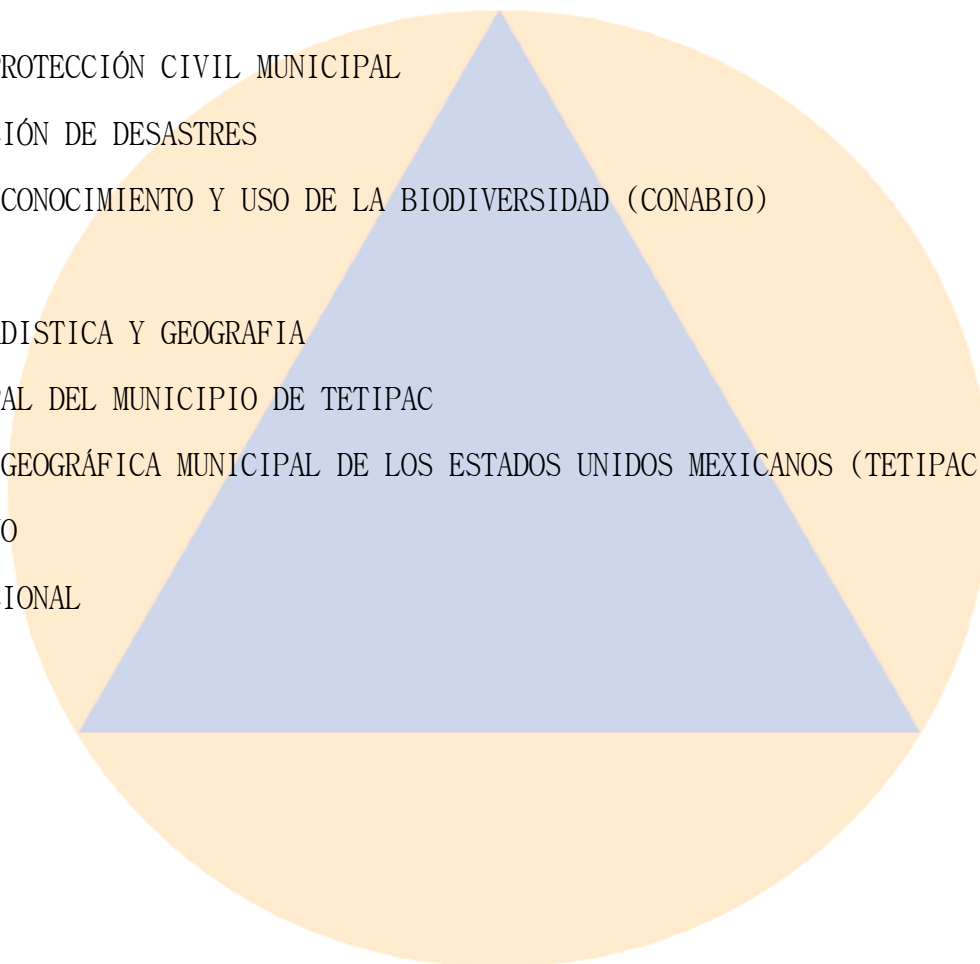
INSTITUTO NACIONAL DE ESTADISTICA Y GEOGRAFIA

PLAN DE DESARROLLO MUNICIPAL DEL MUNICIPIO DE TETIPAC

PRONTUARIO DE INFORMACIÓN GEOGRÁFICA MUNICIPAL DE LOS ESTADOS UNIDOS MEXICANOS (TETIPAC)

SERVICIO GEOLÓGICO MEXICANO


SERVICIO METEOROLÓGICO NACIONAL





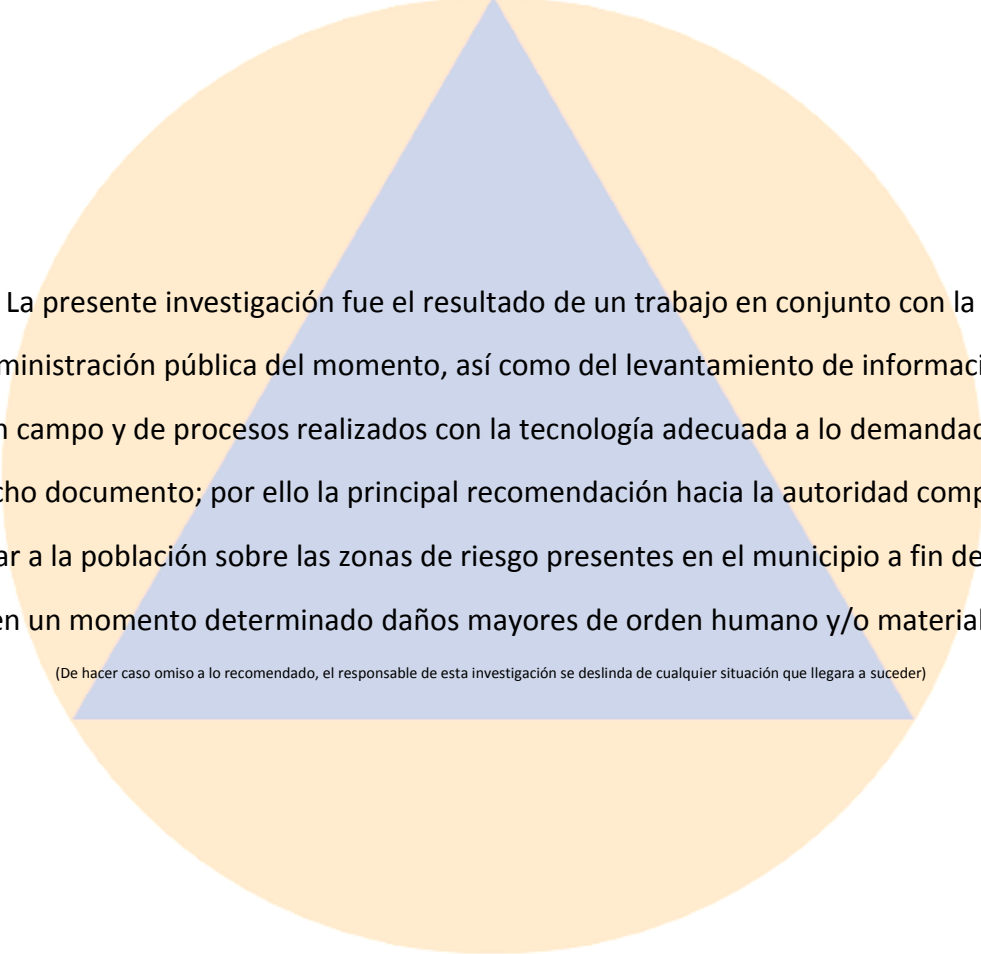
# TELEFONOS DE EMERGENCIA



**CONCENTRACIÓN DE REGISTROS (TELEFONOS DE EMERGENCIA)**

SECRETARÍA DE SEGURIDAD PÚBLICA Y PROTECCIÓN CIVIL DEL ESTADO-----	7445045070
PRESIDENCIA MUNICIPAL-----	7621017121
PROTECCIÓN CIVIL MUNICIPAL (PILCYA) -----	7211439028
SEGURIDAD PÚBLICA MUNICIPAL-----	7621205397
PROTECCIÓN CIVIL DE IXTAPAN DE LA SAL-----	7211412037
PROTECCIÓN CIVIL DE TONATICO-----	7211410954
PROTECCIÓN CIVIL DE TAXCO-----	7626221017
PROTECCIÓN CIVIL DE TETIPAC-----	7621150243
PROTECCIÓN CIVIL DE ZACUALPAN-----	7211476123

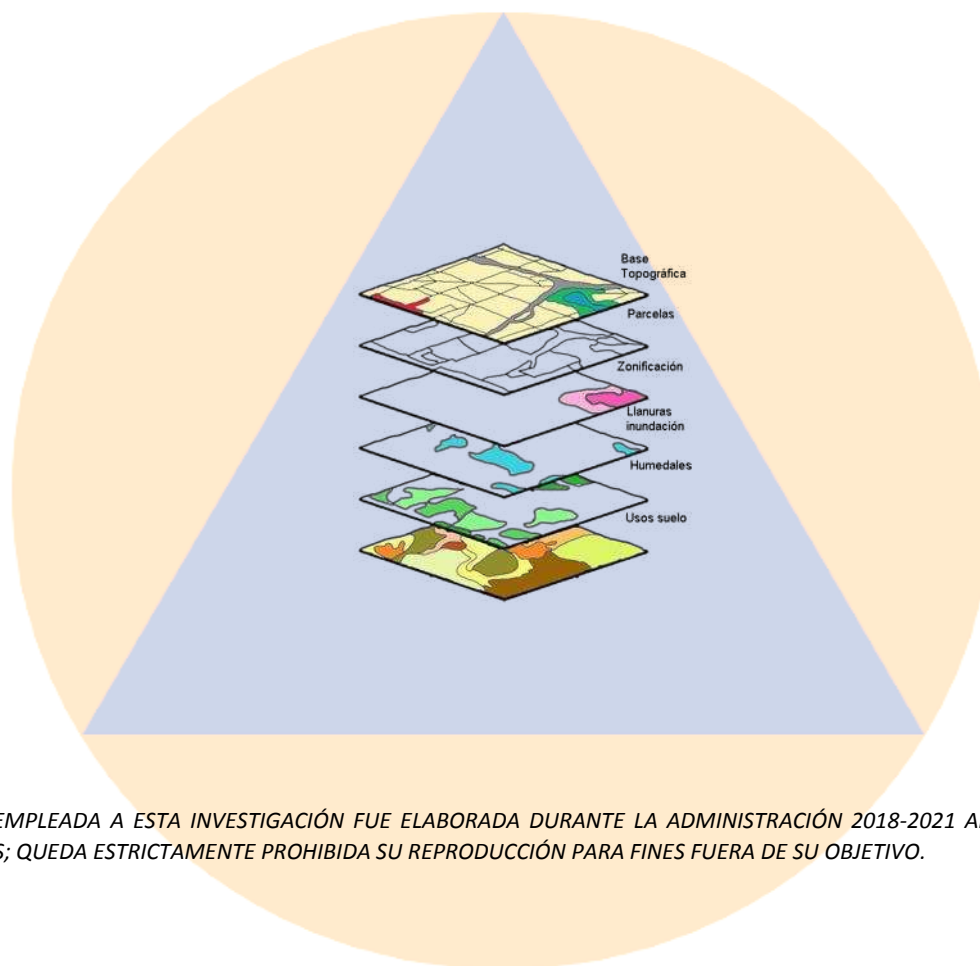




La presente investigación fue el resultado de un trabajo en conjunto con la administración pública del momento, así como del levantamiento de información en campo y de procesos realizados con la tecnología adecuada a lo demandado por dicho documento; por ello la principal recomendación hacia la autoridad competente es alertar a la población sobre las zonas de riesgo presentes en el municipio a fin de mitigar en un momento determinado daños mayores de orden humano y/o material.

(De hacer caso omiso a lo recomendado, el responsable de esta investigación se deslinda de cualquier situación que llegara a suceder)





EL DISEÑO ASI COMO LA METODOLGÍA EMPLEADA A ESTA INVESTIGACIÓN FUE ELABORADA DURANTE LA ADMINISTRACIÓN 2018-2021 APEGADA A LO REQUERIDO POR EL CENTRO NACIONAL DE PREVENCIÓN DE DESASTRES; QUEDA ESTRICTAMENTE PROHIBIDA SU REPRODUCCIÓN PARA FINES FUERA DE SU OBJETIVO.