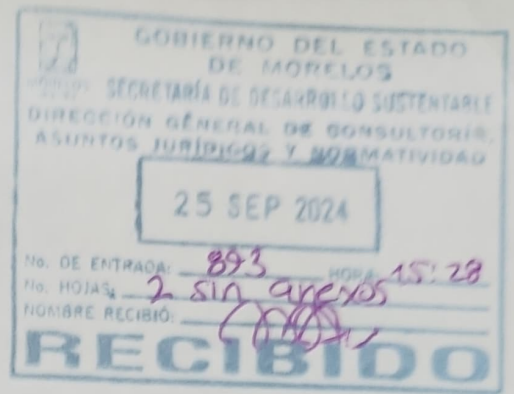




MORELOS
2018 - 2024



MORELOS
ANEXIÓN DEL MUNDO
2018 - 2024



Dependencia: SECRETARÍA DE DESARROLLO SUSTENTABLE
Sección: DIRECCIÓN GENERAL DE ORDENAMIENTO TERRITORIAL
Número de Oficio: SDS/DGOT/599/2024
Expediente:
Número de Entrada: VUTYS SDS: 5728; DGOT: 632.

"2024, Año de Felipe Carrillo Puerto, Benemérito del
Proletariado, Revolucionario y Defensor del Mayab".

Cuernavaca, Morelos a 25 de septiembre de 2024.

Asunto: Respuesta a solicitud
de transparencia.

C. KRISTOPHER JORGE RENTERÍA MARTÍNEZ
DIRECTOR GENERAL DE CONSULTORÍA, ASUNTOS
JURÍDICOS Y NORMATIVIDAD, Y TITULAR DE LA UNIDAD
DE TRANSPARENCIA DE LA SECRETARÍA DE DESARROLLO SUSTENTABLE
P R E S E N T E

Al tiempo de enviarle un cordial saludo, me refiero a su oficio número SDS/DGCAJN/585/2024, de fecha veinte de septiembre de dos mil veinticuatro, recibido el veintitrés del mismo mes y año en la Ventanilla Única de Trámites y Servicios de la Secretaría de Desarrollo Sustentable del Poder Ejecutivo del Gobierno del Estado de Morelos, turnado en idéntica fecha a esta Dirección General de Ordenamiento Territorial para su atención procedente; registrado con los números de entrada arriba señalados; a través del cual refiere que en relación a la solicitud de información pública, realizada por **INVESTIGACIÓN - TERRITORIO** (Sic), se dictó el acuerdo de fecha veinte de septiembre del año dos mil veinticuatro; mismo que en su parte conducente indica textualmente, entre otras cosas, lo siguiente:

"...Desarrollos de carácter residencial, habitacional, industrial y comercial, asentados durante los últimos 10 años (o bien los años que por archivo le sean factibles proporcionar, adjuntando el dictamen que da fe sobre la imposibilidad de hacerlo), señalando: - Ubicación (de contar con coordenadas geográficas incluirlas) - Denominación del conjunto habitacional, residencial, industrial, comercial - Empresa desarrolladora - Grado de urbanización del área - Puntos de venta de agua en pipa con permiso municipal - Uso de suelo de origen y uso de suelo actual, respecto de estos nuevos asentamientos. - Origen del abastecimiento de agua (municipal o de cuerpos de agua, canales propiedad ejidal o comunal) - Datos respecto a la contaminación del agua, cuerpos de agua de donde proviene o se acentúa la contaminación y en que (Sic) cuerpos de agua tiene impacto en el incremento de los niveles de contaminación. Contaminación en los canales de riego correspondientes a los ejidos antes señalados Municipio de Cuernavaca (Sic): específicamente en el área geográfica comprendida por los ejidos de Acatzingo y Chapultepec, Municipio de Jiutepec: específicamente en el área geográfica comprendida por los ejidos de Atlacomulco, Jiutepec, El Progreso, Tejalpa, Cliserio Alanís, pequeña propiedad de

Página 1 de 3



SECRETARÍA
DE DESARROLLO
SUSTENTABLE



sustentablemorelos.gob.mx



Secretaría de Desarrollo
Sustentable Morelos



@SDS_Morelos

Dirección General de Ordenamiento Territorial. Secretaría de Desarrollo Sustentable
Bajada Chapultepec #25 Col. Chapultepec, Cuernavaca Morelos CP 62450/ 3 11 38 79



MORELOS
2018 - 2024



MORELOS
ANFITRIÓN DEL MUNDO

Dependencia: SECRETARÍA DE DESARROLLO SUSTENTABLE
Sección: DIRECCIÓN GENERAL DE ORDENAMIENTO TERRITORIAL
Número de Oficio: SDS/DGOT/599/2024
Expediente:
Número de Entrada: VUTYS SDS: 5728; DGOT: 632.

"2024, Año de Felipe Carrillo Puerto, Benemérito del
Proletariado, Revolucionario y Defensor del Mayab".

*Jiutepec (Sic) Municipio de Emiliano Zapata: específicamente en el área geográfica comprendida por los ejidos de Emiliano Zapata, Tetecalita, Tepetzingo, Santa Ana Tezoyuca. Municipio de Tlaltizapan (Sic): específicamente en el área geográfica comprendida por los ejidos de Santa Rosa Treinta, San Miguel Treinta. Municipio de Xochitepec: específicamente en el área geográfica comprendida por los ejidos de Xochitepec, El Puente, Atlacholoaya, Chiconcuac... ", "... Ahora bien y en virtud de que el documento de referencia reúne los requisitos de procedencia que señala el artículo 97 de la Ley de Transparencia y Acceso a la Información Pública del Estado de Morelos, es procedente que la Unidad de Transparencia de la Secretaría de Desarrollo Sustentable, se avoque a la búsqueda y localización de la información solicitada por INVESTIGACIÓN - TERRITORIO (Sic), bajo esa tesitura, tomando en consideración la naturaleza de la información requerida en el medio de acceso, Electrónico a través del sistema de solicitudes de acceso a la información de la PNT por el citado en las líneas que anteceden, solicítase el auxilio y colaboración de la Dirección General de Ordenamiento Territorial, para que, en lo que corresponda, haga del conocimiento de esta autoridad, si en sus archivos existe la información solicitada por APRECIABLE SOLICITANTE (sic), con la finalidad de ponerla a disposición del interesado, siempre que no se encuentra clasificada como reservada o confidencial, otorgándole para tal efecto un plazo de **TRES DÍAS HÁBILES**, lo anterior con la finalidad de respetar el derecho de acceso a la información pública del solicitante, dentro del plazo que para tal efecto establece la ley. ...".*

Al respecto le hago saber lo siguiente:

Estando en tiempo y forma y dentro el plazo que me fue otorgado para proporcionar la información solicitada, le informo que se realizó una búsqueda minuciosa en los archivos de esta Dirección General de Ordenamiento Territorial, de la cual no se encontró documental alguna que contenga o esté relacionada con la información que se requiere, por lo tanto, esta Unidad Administrativa se encuentra imposibilitada para proporcionar dicha información.

Todo lo antes expuesto encuentra apoyo y sustento legal en lo dispuesto por los artículos: 1, 9 fracción XIII, 14, 20 y 33 de la Ley Orgánica de la Administración Pública del Estado Libre y Soberano de Morelos; 1, 5 fracción I Inciso d), 7 fracción VIII y demás relativos y aplicables, de la Ley de Ordenamiento Territorial y Desarrollo Urbano Sustentable del Estado de Morelos; y 1, 4 fracción II, 6 fracción I y 9 fracciones XV, XVII, XIX, XXII, XXXIV y XXXVII del Reglamento Interior de la Secretaría de Desarrollo Sustentable.

Página 2 de 3



SECRETARÍA
DE DESARROLLO
SUSTENTABLE



sustentablemorelos.gob.mx



Secretaría de Desarrollo
Sustentable Morelos



@SDS_Morelos

Dirección General de Ordenamiento Territorial. Secretaría de Desarrollo Sustentable
Bajada Chapultepec #25 Col. Chapultepec, Cuernavaca Morelos CP 62450/ 3 11 38 79



Dependencia: SECRETARÍA DE DESARROLLO SUSTENTABLE
Sección: DIRECCIÓN GENERAL DE ORDENAMIENTO TERRITORIAL
Número de Oficio: SDS/DGOT/599/2024
Expediente:
Número de Entrada: VÚTYS SDS: 5728; DGOT: 632.



"2024, Año de Felipe Carrillo Puerto, Benemérito del
Proletariado, Revolucionario y Defensor del Mayab".

Sin otro asunto en particular por el momento, le reitero las seguridades de mi atenta y distinguida consideración.

ATENTAMENTE
EL DIRECTOR GENERAL DE ORDENAMIENTO TERRITORIAL

JOSE JAVIER RIVERA ISLAS

Expediente/Minutario.

Firma como responsable de la autorización de la información	Juan Antonio Reynoso Morán. Director de Regulación y Control de Asentamientos Humanos.	
Firma como responsable de la revisión del fundamento legal	Daniel Arzola Barrera. Subdirector de Control de Acciones Urbanas, Impacto Urbano y Vial.	

Página 3 de 3



SECRETARÍA
DE DESARROLLO
SUSTENTABLE



sustentablemorelos.gob.mx



Secretaría de Desarrollo
Sustentable Morelos



@SDS_Morelos

Dirección General de Ordenamiento Territorial. Secretaría de Desarrollo Sustentable
Bajada Chapultepec #25 Col. Chapultepec, Cuernavaca Morelos CP 62450/ 3 11 38 79