

**SAN JUAN
DE SABINAS
2022 - 2024**

R. AYUNTAMIENTO DE SAN JUAN DE SABINAS,
COAHUILA DE ZARAGOZA

**CONTRALORÍA
MUNICIPAL**

Nueva Rosita, Coahuila a 05 de Julio del 2024

Presente.- Jonnathan Josué Serrano Venancio

En atención a su solicitud de acceso a la información con número de folio **050103500003424** recibido ante esta unidad de transparencia Agradezco a usted su interés.


Debido a que los Atlas de Riesgos son instrumentos esenciales para la elaboración de políticas públicas, programas, estrategias y procedimientos en todas las etapas de la gestión integral del riesgo, contribuyendo así a prevenir afectaciones a los derechos humanos y al medio ambiente, y en virtud de mi

derecho de acceso a la información pública, amparado por el artículo 6, apartado A, de nuestra Constitución, solicito respetuosamente que se realice una búsqueda exhaustiva y razonable en los archivos de ese sujeto obligado, con el fin de proporcionar los documentos en versión pública o la información que responda a lo siguiente:

1. Última versión elaborada, aprobada y publicada del Atlas de Riesgos Municipal, integrado por los componentes que señala el artículo 112 del Reglamento de la Ley General de Protección Civil, o similar.
2. Versiones anteriores elaboradas, aprobadas y publicadas del Atlas de Riesgos Municipal, o similares.
3. Normatividad aplicable a la elaboración, aprobación y publicación del Atlas de Riesgos Municipal.
4. Autoridad competente para la elaboración, aprobación y publicación del Atlas de Riesgos Municipal.
5. Existencia de una partida presupuestal y un monto específico para la elaboración, aprobación y publicación del Atlas de Riesgos Municipal. En caso afirmativo, indicar el monto para cada rubro.
6. Costo de elaboración del Atlas de Riesgos Municipal vigente.
7. Recepción de financiamiento de algún fondo estatal o nacional para la elaboración del Atlas de Riesgos Municipal vigente. En caso afirmativo, indicar el monto.
8. Metodología utilizada para la elaboración del Atlas de Riesgos Municipal vigente.
9. Indicadores, parámetros, herramientas o metodologías de evaluación utilizadas para evaluar el Atlas de Riesgos Municipal vigente.
10. Existencia de un visualizador web del Atlas de Riesgos Municipal vigente.
11. Última versión elaborada, aprobada y publicada del Plan de Ordenamiento Territorial Municipal, o similares.
12. Versiones anteriores elaboradas, aprobadas y publicadas de los Planes de Ordenamiento Territorial Municipal, o similares.
13. Última versión elaborada, aprobada y publicada del Plan de Ordenamiento Ecológico-Ambiental Municipal, o similares.



Palacio Municipal S/N, Av. Simpson, Colonia del Seis
Cd. Nueva Rosita, Municipio de San Juan de Sabinas,
Coahuila de Zaragoza, C.P. 26880
Tels. 01 (861) 614-0046, 01 (861) 614-7317 Ext. 107



**SAN JUAN
DE SABINAS**
2022 - 2024

R. AYUNTAMIENTO DE SAN JUAN DE SABINAS,
COAHUILA DE ZARAGOZA

**CONTRALORÍA
MUNICIPAL**


14. Versiones anteriores elaboradas, aprobadas y publicadas de los Planes de Ordenamiento Ecológico-Ambiental Municipal, o similares.
15. Última versión elaborada, aprobada y publicada del Plan Municipal de Protección Civil, o similares.
16. Versiones anteriores elaboradas, aprobadas y publicadas del Plan Municipal de Protección Civil, o similares.
17. Evidencia de la incorporación del Atlas de Riesgos Municipal al programa de desarrollo social, económico y/o urbano del municipio.
- Agradezco de antemano su atención a esta solicitud.

Se hace anexo de la siguiente información:

Sin otro asunto en lo particular, esta unidad de transparencia municipal agradece el interés por conocer información del Municipio de San Juan de Sabinas, Administración 2022-2024 y le invitamos a que visite el portal del ICAI en la dirección de nuestro Municipio. <http://www2.icaei.org.mx/ipo/dependencia.php?dep=83#pageload>

ATENTAMENTE

C.P HECTOR MANUEL RABAGO SALAZAR
Titular de la Unidad de Transparencia



Palacio Municipal S/N, Av. Simpson, Colonia del Seis
Cd. Nueva Rosita, Municipio de San Juan de Sabinas,
Coahuila de Zaragoza, C.P. 26880
Tels. 01 (861) 614-0046, 01 (861) 614-7317 Ext. 107




Dirección De Seguridad Pública Municipal Coordinación De Protección Civil

Municipio De San Juan De Sabinas

ADMINISTRACIÓN 2022 - 2024

PALACIO MUNICIPAL CALZADA P. SIMPSON S/N ZONA CENTRO, NVA. ROSITA, COAHUILA
TELS. 01(861) 614-00-46 / FAX 01(861) 614-32-39



SISTEMA MUNICIPAL DE
PROTECCIÓN CIVIL
SAN JUAN DE SABINAS

OFICIO PCM - 0302 - 2024

Asunto **INFORME**

Nueva Rosita, Coahuila – Municipio de San Juan de Sabinas
05 de Julio de 2024

Instituto Coahuilense de Acceso a la Información Pública (ICAI)
JONNATHAN JOSUÉ SERRANO VENANCIO

Por medio del presente documento que se presenta a usted y con el número de folio 050103500003424, tengo a bien proporcionar la siguiente:

INFORMACION

- Punto número 1** – No se cuenta con un Atlas Municipal de Riesgos hasta esta fecha. (Julio 2024)
- Punto número 2** – No se cuenta con un Atlas Municipal de Riesgos hasta esta fecha. (Julio 2024)
- Punto número 3** – No se cuenta con un Atlas Municipal de Riesgos hasta esta fecha. (Julio 2024)
- Punto número 4** – No se cuenta con un Atlas Municipal de Riesgos hasta esta fecha. (Julio 2024)
- Punto número 5** – Se desconoce partida presupuestal para la elaboración del Atlas Municipal de Riesgos, esta información se podría tener en Tesorería Municipal.
- Punto número 6** – Se desconoce el costo de la elaboración del Atlas Municipal de Riesgos
- Punto número 7** – Se desconoce si hay recepción de financiamiento de algún fondo estatal o Nacional para la elaboración del Atlas Municipal de Riesgos
- Punto número 8** – No se cuenta con un Atlas Municipal de Riesgos hasta esta fecha. (Julio 2024)
- Punto número 9** – No se cuenta con un Atlas Municipal de Riesgos hasta esta fecha. (Julio 2024)
- Punto número 10** – No se cuenta con un Atlas Municipal de Riesgos hasta esta fecha. (Julio 2024)
- Punto número 11** – No se cuenta con un Atlas Municipal de Riesgos hasta esta fecha. (Julio 2024)
- Punto número 12** – No se cuenta con un Atlas Municipal de Riesgos hasta esta fecha. (Julio 2024)
- Punto número 13** – No se cuenta con un Atlas Municipal de Riesgos hasta esta fecha. (Julio 2024)
- Punto número 14** – No se cuenta con un Atlas Municipal de Riesgos hasta esta fecha. (Julio 2024)
- Punto número 15** – Se cuenta con 3 planes municipales de respuesta para las temporadas de:
Invierno – Semana Santa – Temporadas de lluvias con planeación del antes Durante, y después, e informando que los mencionados planes no pasan por Aprobación, tampoco son publicados.
- Punto número 16** – Se cuenta con 3 planes municipales de respuesta para las temporadas de:
Invierno – Semana Santa – Temporadas de lluvias con planeación del antes Durante, y después, e informando que los mencionados planes no pasan por Aprobación, tampoco son publicados.
- Punto número 17** – No se cuenta con un Atlas Municipal de Riesgos hasta esta fecha. (Julio 2024)

Esperando que con lo que se informa se cumpla con la información solicitada a este municipio de San Juan de Sabinas y proporcionada a través de la Coordinación de Protección Civil a mí cargo. No habiendo otro asunto de momento a que hacer referencia, se despide de usted enviándole un cordial saludo

Atte.

Federico Méndez Pacheco
Coordinador de Protección Civil

Coordinación de Protección Civil
SAN JUAN DE SABINAS, COAH.