



**TIJUANA**  
XXV AYUNTAMIENTO


RESPONSABILIDAD  
DE TODOS

Dependencia  
Sección  
Número de oficio  
Asunto

Dirección de Catastro Municipal.  
Jurídico.  
5898/2024.  
El que se indica.

Tijuana, Baja California a 05 de Noviembre del 2024.

**LIC. JUAN DÁMASO IBARRA BRIBIESCA.**  
**DIRECTOR GENERAL DE TRANSPARENCIA, ACCESO**  
**A LA INFORMACIÓN Y PROTECCIÓN DE DATOS**  
**PERSONALES, PRESIDENCIA MUNICIPAL DEL**  
**XXV AYUNTAMIENTO DE TIJUANA, BAJA CALIFORNIA.**



Por medio del presente, reciba un cordial saludo, asimismo con fundamento en el artículo 6 de la Constitución Política de los Estados Unidos Mexicanos, así como los artículos 12, 15 y demás relativos y aplicables de la Ley de Transparencia y Acceso a la Información Pública para el Estado de Baja California, y los artículos 6, 8, 9 y 36 del Reglamento de Transparencia y Acceso a la Información Pública para el Municipio de Tijuana, Baja California, y en atención al oficio DGT-XXV-0207/2024 de la Dirección General de Transparencia, Acceso a la Información y Protección de datos personales, y en seguimiento a la solicitud de acceso a la información pública identificada con el folio **020059024001028**, donde se le solicita a esta Dirección Municipal lo siguiente:

"Solicito me proporcione información relacionada con la colonia Reacomodo Obras Públicas, con código postal 22605 de esta ciudad, siendo los siguientes cuestionamientos: 1.- Qué obras fueron realizadas para llevar a cabo el reacomodo de familias? 2.- En qué año se realizó dicho reacomodo? 3.- En que Delegación del municipio de Tijuana se ubica la colonia? 4.- Que elementos fueron considerados para asentar la colonia en concreto en el espacio que fue asentada? 5.- Las familias fueron reacomodadas en terrenos propiedad de Gobierno del Estado, ya sea por producto de una donación, expropiación o compraventa? 6.- Proporcionar la ubicación con colindancias georreferenciadas de la ubicación de la colonia? 7.- Proporcione un croquis de ubicación de la colonia." ... (Sic) (Sic)

Esta Dirección tiene a bien informar que en relación a la colonia descrita, después de realizar una búsqueda dentro de los archivos catastrales que obran en de esta Dirección, le informo que no se localizó información respecto a la colonia "Reacomodo Obras Públicas", tal y como lo denomina en su solicitud; sin embargo, he de hacer de su conocimiento que existe en nuestro registro catastral el asentamiento humano denominado **Reacomodo Obras Públicas del Estado**.

Asimismo, después de realizar un minucioso análisis de las facultades y atribuciones de esta Dirección y para efectos de coadyuvar respecto a los incisos descritos en dicha solicitud, es la Dirección de Administración Urbana a través del Departamento de Urbanización la dependencia competente para dar respuesta a lo solicitado.

A lo que cito como fundamento legal el **Artículo 14 del Reglamento Interno de la Secretaría de Desarrollo Territorial, Urbano y Ambiental del municipio de Tijuana, Baja California**, que a la letra dice lo siguiente:


"El Departamento de Urbanización tendrá las siguientes funciones y atribuciones:

I. *Recibir, analizar, autorizar, negar, sancionar y dictaminar respecto de las solicitudes de autorización de movimientos de tierra, incorporación urbana, fraccionamientos, relotificación, fusión, regularización de fracciones o subdivisión de predios y terrenos dentro del territorio Municipal"*


C.C.P Archivo  
RITS/Lic. Martínez/Jurídico.  
Elaboró: XDP

Por lo anteriormente expuesto a Usted C. Director General de Transparencia, Acceso a la Información y Protección de Datos Personales de la Presidencia Municipal de este XXV Ayuntamiento de Tijuana, Baja California, atentamente **SOLICITO:**

**ÚNICO.-** Se tenga por rendido en tiempo y forma al cuestionamiento realizado en el oficio citado al rubro, en todo y en cuanto hace a su debida contestación.



Atentamente



ARQ. ROSAURA ISEL TELLEZ SIFUENTES.  
DIRECTORA DE CATASTRO MUNICIPAL  
DEL XXV AYUNTAMIENTO DE TIJUANA, B. C.