

Dependencia	Contraloría Municipal
Area	Dirección Transparencia
Solicitud Número	0481

Cuernavaca, Morelos a 23 de octubre del 2024

## CÉDULA DE NOTIFICACIÓN

Por medio del presente escrito y con fundamento en lo dispuesto por los artículos 6, 7, 8, 11, 12, 26, 27, 37, 51, 95, 96, 97, 98, 99, 103 y 104, de la Ley de Transparencia y Acceso a la Información Pública del Estado de Morelos; Me permito Informar lo siguiente:

Con relación a su solicitud de información pública relativa a:

"...Se solicita, a través de un hipervínculo de descarga abierto o libre en internet, en un almacenamiento en línea (Google Drive, One Drive, o dominio propio del Ayuntamiento, etc.), los archivos electrónicos de la capa cartográfica digital de polígonos (por ejemplo ESRI Shapefile: .SHP, .DBF, .SHX, .PRJ) de las colonias y fraccionamientos del territorio municipal de Cuernavaca reconocidos por el Ayuntamiento de Cuernavaca, que se encuentren georreferenciados, con la indicación de su proyección cartográfica y sus correspondientes parámetros como el DATUM y ESFEROIDE, en caso de que no se incluya la georreferencia en los archivos electrónicos de la capa en comento; que incluya también dentro de sus atributos o campos de la base de datos adjunta, el nombre de la colonia o fraccionamiento que represente cada entidad geométrica de la capa..."

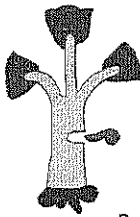
1.- Por lo anterior, mediante memorándum número SDUyOP/ET/131/2024, firmado por el Lic. Agustín Héctor Pérez Martínez, enlace de transparencia de la Secretaría de Desarrollo Urbano y Obras Públicas, con el que hace llegar el memorándum número SDUyOP/DGDU/175/X/2024, firmado por la C. Claudia Verónica Urbáez Castro, Directora General de Desarrollo Urbano, con el que informa y da respuesta a su solicitud de la siguiente manera:

"...Se informa que la cartografía digital de las colonias y fraccionamientos de Cuernavaca, se encuentra a su disposición en las instalaciones de la secretaría, no se omite mencionar que es necesario contar con una memoria USB..."

Con lo anterior damos por contestada la solicitud de información pública.



Lic. Víctor Gerardo Navarrete Sánchez  
Director de la Unidad de Transparencia  
2022-2024



"2024, año de Felipe Carrillo Puerto,  
Benemérito del Proletariado, Revolucionario y Defensor del Mayab".

SDUyOP/ET/131/X/2024.

Cuernavaca, Morelos a 15 de octubre de 2024.

## MEMORÁNDUM


**Lic. Víctor Gerardo Navarrete Sánchez**  
**Director de la Unidad de Transparencia**

En seguimiento a la solicitud de Información realizada con Folios unidad de información pública 0481, realizada con folio SISAI 2.0 170358524000437, en donde se detalla la siguiente información:

*"Se solicita, a través de un hipervínculo de descarga abierto o libre en internet, en un almacenamiento en línea (Google Drive, One Drive, o dominio propio del ayuntamiento, etc.) los archivos electrónicos de la capa cartográfica digital de polígonos (por ejemplo ESRI Shapefile; .SHP, .DBF, .SHX, .PRJ) de las colonias y fraccionamientos del territorio municipal de Cuernavaca reconocidos por el Ayuntamiento de Cuernavaca, que se encuentran georreferenciados, con la indicación de su proyección cartográfica y sus correspondientes parámetros como el DATUM y ESFEROIDE, en caso de que no se incluya la georreferencia en los archivos electrónicos de la capa en comento; que incluya también dentro de sus atributos o campos de la base de datos adjunta, el nombre de la colonia o fraccionamiento que represente cada entidad geométrica de la capa"*

Al respecto se adjunta al presente memorándum original número SDUyOP/DGDU/175/X/2024 emitido por la Dirección General de Desarrollo Urbano; dando así cabal cumplimiento a las normas de la Ley de Transparencia y Acceso a la Información Pública del Estado de Morelos.

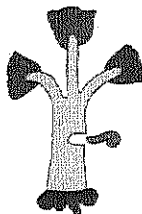
Sin más por el momento quedo a sus órdenes, envío un cordial saludo.



ATENTAMENTE

**LIC. AGUSTÍN HÉCTOR PÉREZ MARTÍNEZ**  
**ENLACE DE TRANSPARENCIA DE LA SDUyOP**

C.c.p. - Arq. Demetrio Chavira de la Torre. - Secretario de Desarrollo Urbano y Obras Públicas. - Para su Conocimiento Archivo



## MEMORÁNDUM

SDUyOP/DGDU/175/X/2024.

Cuernavaca, Mor., a 11 de octubre de 2024.

**PARA:** AGUSTÍN HÉCTOR PÉREZ MARTÍNEZ  
Enlace de Transparencia de la SDUyOP

**DE:** CLAUDIA VERÓNICA URBÁEZ CASTRO  
Directora General de Desarrollo Urbano

En atención y seguimiento al recurso de revisión mediante escrito con folio F-1225, promovido por el C. FERNANDO VALDEZ CALDERÓN requiriendo lo siguiente:

*...Se requiere la capa cartográfica digital de polígonos (por ejemplo ESRI Shape file: .shp, .dbf, .shx, .prj) de las colonias y fraccionamientos del territorio municipal de Cuernavaca reconocidos..."*

Al respecto le informo:

Derivado de la revisión exhaustiva de información, se informa que la cartografía digital de las colonias y fraccionamientos del territorio de Cuernavaca, Morelos se encuentra a su disposición en las instalaciones de la Secretaría de Desarrollo Urbano y Obras Públicas, no se omite mencionar que es necesario contar con una memoria USB o dispositivo electrónico para su almacenamiento, toda vez que se encuentra en formato dwg. Lo anterior para todos los efectos legales a que haya lugar.

Lo anterior con fundamento en los artículos 77 fracción III y 79 fracción I del Reglamento de Gobierno y la Administración Pública Municipal de Cuernavaca, Morelos, así como el artículo 12 fracción I del Reglamento Interior de la Secretaría de Desarrollo Urbano y Obras Públicas del Ayuntamiento de Cuernavaca y artículo 48 de la Ley Estatal de Documentación y Archivos de Morelos.

Sin más por el momento, reciba un cordial saludo.

**ATENTAMENTE**

C.c.p. ARQ. DEMETRIO CHAVIRA DE LA TORRE. - Secretario de Desarrollo Urbano y Obras. - Para su conocimiento.

C.c.p. ARQ. LILIANA HILDA LEÓN FITZ. - Directora de Uso de Suelo, Fraccionamientos Condominios y Conjuntos Urbanos. - Mismo fin.

C.p.p BIÓL. LORENZO ALBERTO OCHOA ARTEAGA. - Jefe de Departamento de Planeación Urbana. - Mismo fin.

FOLIO DGDU 1225 FOLIO SDUyOP 3507

CVUC/laoa