



H. AYUNTAMIENTO
TLALNELHUAYOCAN
2022 - 2025

UNIDAD DE TRANSPARENCIA

NO DE OFICIO: TLAL/UT/2024/11/066
ASUNTO: ENTREGA DE INFORMACIÓN.
TLALNELHUAYOCAN, VER, A 07 DE NOVIEMBRE DE 2024.

A QUIEN CORRESPONDA P R E S E N T E

Con fundamento en el artículo 15 fracción XXIX, 134 fracciones II y VII de la Ley de Transparencia de Acceso a la Información Pública para el Estado de Veracruz; y con las atribuciones conferidas en el Reglamento Interno del H. Ayuntamiento de Tlalnahuayocan y el Manual de Organización aprobados en sesión de Cabildo el día 8 y 14 de Marzo de 2024, respectivamente, me permito hacer entrega de la información requerida en su solicitud **300559124000028**, realizando las siguientes acotaciones:

1. Se realizo el turnado de la solicitud a las áreas de Sindicatura Municipal, Dirección de Obras Públicas, Servicios Municipales y Desarrollo Urbano por encontrarse dentro de sus atribuciones como lo demanda la Ley Orgánica del Municipio Libre, Reglamento Interno del H. Ayuntamiento de Tlalnahuayocan, Manual de Organización del H. Ayuntamiento de Tlalnahuayocan y Manual de procedimientos del H. Ayuntamiento de Tlalnahuayocan.
2. Se anexa la respuesta emitida, constante de:
 - Oficio signado por el Síndico Municipal con número **TLAL/SIND/034/2024**.
 - Oficio signado por la Directora de Obras Públicas con número **DOP/2024/0222**.
 - Oficio signado por el Titular de Servicios Municipales con número **SM/TLAL/10/176/2024**
 - Oficio signado por el Secretario del H. Ayuntamiento con número **TLAL/SA/050/2024**

En espera de que la información que se proporciona cumpla con lo solicitado, me reitero de usted a sus órdenes.



ATENTAMENTE

H. AYUNTAMIENTO
CONSTITUCIONAL DE
TLALNELHUAYOCAN, VER
2022 - 2025
UNIDAD DE
TRANSPARENCIA

L.C. EDGAR MARTÍNEZ CASTILLO
TITULAR DE LA UNIDAD DE TRANSPARENCIA

H. AYUNTAMIENTO DE TLALNELHUAYOCAN, VERACRUZ
AV. RAFAEL RAMIREZ S/N, COL. CENTRO, TLALNELHUAYOCAN, VER C.P. 91230
transparencia@tlalnahuayocan.gob.mx



H. AYUNTAMIENTO
TLALNELHUAYOCAN
2022 - 2025

UNIDAD DE TRANSPARENCIA

Nº DE OFICIO: TLAL/UT/2024/10/062
TLALNELHUAYOCAN, VER., A 22 DE OCTUBRE DE 2024.
ASUNTO: REQUERIMIENTO DE INFORMACIÓN.

ING. FÉLIX HERNÁNDEZ HERNÁNDEZ,
ING. AHO LIBAMA HERNÁNDEZ DÍAZ,
ARQ. FRANCISCO NERY LANDA GONZÁLEZ Y
C. JORGE LÓPEZ GARCÍA
SÍNDICO MUNICIPAL,
DIRECTORA DE OBRAS PÚBLICAS,
TITULAR DE DESARROLLO URBANO Y
TITULAR DE SERVICIOS MUNICIPALES,
RESPECTIVAMENTE,
H. AYUNTAMIENTO DE TLALNELHUAYOCAN
P R E S E N T E S



Con fundamento en la Ley General de Transparencia en el Artículo 45 fracciones II y IV y 131; y la Ley 875 de Transparencia y Acceso a la Información Pública para el Estado de Veracruz de Ignacio de la Llave en los artículos 134 fracción II, III, IV y VII. Remito a usted la solicitud de información con número de folio **300559124000028** que se recibió vía Plataforma Nacional de Transparencia el día 22 de octubre del año en curso, donde solicita lo siguiente:

"Solicito informacion sobre

1 concesiones que tiene el ayuntamiento que son de la cuenta rio la antigua incluir documentos que lo acrediten

2 tipos de monitoreos que se han hecho a la cuenca hidrologica la antigua desglosado por los años 2019 2020 2021 2022 2023 2024

3 informe con cuantas plantas de tratamiento de aguas residuales cuenta el municipio, anexas fotografías y documentos que lo acrediten

4 donaciones de bienes muebles e inmuebles desglosadas por año 2019 2020 2021 2022 2023 2024

5 con cuantos lotes cuenta el primer panteon municipal y donde se encuentra, anexas fotografías de geolocalizacion

6 con cuantos lotes cuenta el nuevo panteon municipal y donde se encuentra, anexas fotografías de localizacion."

Para estar en posibilidades de dar respuesta oportuna, se le pide de la manera más atenta informe sobre el particular en un plazo no mayor a **3 días contados a partir de que se reciba la presente solicitud.**

Sin más por el momento reciba un cordial saludo.



ATENTAMENTE
H. AYUNTAMIENTO REGIONAL DE
TLALNELHUAYOCAN, VER.
2022 - 2025
UNIDAD DE
TRANSPARENCIA



L.C. EDGAR MARTÍNEZ CASTILLO
TITULAR DE LA UNIDAD DE TRANSPARENCIA

H. AYUNTAMIENTO DE TLALNELHUAYOCAN, VERACRUZ
AV. RAFAEL RAMÍREZ S/N, COL. CENTRO, TLALNELHUAYOCAN, VER C.P. 91230
transparencia@tlalnahuayocan.gob.mx

Recibi 22/10/24
12:35 hrs. E.G.H.
Servicios Municipales



OFICIO No. TLAL/SIND/034/2024
FECHA: 24 DE OCTUBRE DE 2024.
ASUNTO: RESPUESTA A SOLICITUD DE INFORMACION.

L.C. EDGAR MARTINEZ CASTILLO.
TITULAR DE LA UNIDAD DE TRANSPARENCIA
H. AYUNTAMIENTO DE TLALNELHUAYOCAN
P R E S E N T E:

Con fundamento en las atribuciones conferidas en el Art. 37, de la Ley Orgánica para el Municipio Libre del Estado de Veracruz de Ignacio de la Llave, con relación a la solicitud de información con número de folio **300559124000028**, que se recibió, vía Plataforma Nacional de Transparencia con fecha de 22 de octubre del año en curso y fue remitida a un servidor el día 22 de octubre del mismo año 2024, doy respuesta respecto a la información, la cual se detalla a continuación:

1. Respecto al punto 1. "**concesiones que tiene el ayuntamiento que son de la cuenca rio la antigua incluir documentos que lo acrediten**", informo que en los archivos de la sindicatura se encuentran copias certificadas por el registro público de derechos de agua de la CONAGUA de 44 títulos de concesión que pertenecen a la cuenca "Río la Antigua" de los cuales se enlistan a continuación y se puede consultar la información que lo acredita en el siguiente link:

<https://drive.google.com/file/d/15Aaz0l5FyM28oivaiGdxHyZPWMRMbZ1/view?usp=sharing>

Nº	TITULO DE CONCESIÓN/ASIGNACIÓN		
1	10VER116639/28HPGR99	18	10VER116657/28HDGR99
2	10VER116640/28HPGR99	19	10VER116658/28HDGR99
3	10VER116641/28HPGR99	20	10VER116659/28HOG99
4	10VER116642/28HPGR99	21	10VER116660/28HOG99
5	10VER116643/28HPGR99	22	10VER116770/28HDGR99
6	10VER116644/28HPGR99	23	10VER116772/28HDGR99
7	10VER116645/28HPGR99	24	10VER116773/28HOG99
8	10VER116646/28HPGR99	25	3VER104929/28HOG99
9	10VER116647/28HPGR99	26	3VER104947/28HOG99
10	10VER116648/28HOG99	27	3VER104930/28HDGE99
11	10VER116649/28HOG99	28	3VER104932/28HOG99
12	10VER116650/28HOG99	29	3VER104933/28HOG99
13	10VER116652/28HDGR99	30	3VER104934/28HOG99
14	10VER116653/28HAGR99	31	3VER104935/28HOG99
15	10VER116654/28HAGR99	32	3VER104936/28HOG99
16	10VER116655/28HDGR99	33	3VER104937/28HOG99
17	10VER116656/28HOG99	34	3VER104938/28HOG99
		35	3VER104943/28HOG99





36	3VER104944/28HOGE97	41	10VER116769/28HOGR99
37	3VER104946/28HOGE97	42	10VER116771/28HOGR99
38	10VER111300/28HOGR98	43	10VER128250/28HOGR99
39	10VER116651/28HDGR99	44	3VER104945/28HOGE97
40	10VER116768/28HOGR99		

2. Respecto al punto 2 **“tipos de monitoreos que se han hecho a la cuenca hidrológica la antigua desglosa por los años 2019 2020 2021 2022 2023 2024”**

Informo que en los archivos de esta sindicatura no existe información respecto a la solicitud realizada.

3. Respecto al punto 3 **“informe de cuantas plantas de tratamiento residuales cuenta el municipio, anexar fotografías y documentos que lo acrediten”**

Informo que en los archivos de esta sindicatura se encuentran 2 instrumentos correspondientes a las 2 plantas de tratamiento de aguas residuales, a continuación se enlistan los números de instrumentos que puede ser consultados en los siguientes links 's:

1. Instrumento número siete mil novecientos veinticinco emitido por la notaria publica no. 26 correspondiente a la planta de tratamiento de aguas residuales en la localidad de Potrero del bordo.

<https://drive.google.com/file/d/1qGL1L6Zfh0F3lIK3FXTaD9JgryPUzl1y/view?usp=sharing>

2. Escritura publica numero seis mil doscientos cuarenta y dos emitida por la notaría publica no. 34 correspondiente a la planta de tratamiento en la colonia Zamora

<https://drive.google.com/file/d/1JGEye8bcyfwwrAEwYQNBboOQqnoH2g7a/view?usp=sharing>



4. Respecto al punto 4. **“donaciones de bienes muebles e inmuebles desglosadas por año 2019 2020 2021 2022 2023 2024”**, la pregunta realizada tiene un contexto ambiguo puesto que no deja claro si la pregunta se refiere a donaciones recibidas u otorgadas por parte del ayuntamiento, sin embargo y con la finalidad de dar puntual contestación a esta pregunta hago de su conocimiento que, en esta sindicatura no obra información alguna respecto a donaciones recibidas u otorgadas de bienes muebles por parte del H. Ayuntamiento del año 2019 al 2024; en relación a bienes inmuebles no existe información sobre donaciones otorgadas por el H. Ayuntamiento y





a continuación se enlistan las donaciones de bienes inmuebles recibidas a favor del H. Ayuntamiento desglosadas de manera anual desde el año 2019 hasta el año 2024.

No.	Nombre del bien inmueble	Año de donación	Uso	Ubicación
1	Cancha de usos múltiples Carlos A. Carrillo	2019	Cancha de usos múltiples	Calle Carlos A. Carrillo, Tlalnahuayocan.
2	Comandancia de policía	2020	Comandancia de policía	Calle Guadalupe Victoria esq. camino a San Antonio
3	Calle del Pozo	2020	Vialidad	Calle del pozo, esq. calle Luis Donaldo Colosio, Colonia Zamora
4	Planta de tratamiento Col. Zamora	2021	Planta de tratamiento de aguas residuales	Calle Nuevo México, Col. Zamora
5	Privada de la Rosa	2021	Vialidad	Camino a la Vega, Rancho Viejo
6	Institución bancaria	2023	Banco del bienestar	Calle Los pinos, Col. Úrsulo Galván
7	Planta de tratamiento de aguas residuales Potrero del bordo.	2023	Planta de tratamiento de aguas residuales	Calle Ignacio Allende, San Antonio Hidalgo.
8	Biodigestor de cañada larga	2023	Biodigestor	Calles Emiliano Zapata, San Antonio Hidalgo.




H. AYUNTAMIENTO
CONSTITUCIONAL DE
TLALNELHUAYOCAN, VER.
2022 - 2025
SINDICATURA



5. Respecto al punto 5 y 6 “con cuantos lotes cuenta el primer panteón municipal, anexar fotografías de geolocalización” y “con cuantos lotes cuenta el nuevo panteón municipal, anezar fotografías de localización”

Informo que en archivos que obran en esta sindicatura a mi cargo existe la siguiente información:

En el primer panteón municipal existe registro de que hasta la administración 2011-2013 fue llamado “Panteón antiguo municipal” y a partir de la administración 2014-2017 hasta la fecha fue denominado con el nombre de “San Andrés I”; y en archivos existe registro de 534 lotes sin embrago físicamente se cuenta con un aproximado de 757 lotes por lo que existe una campaña permanente de regulación de lotes. A continuación se anexa fotografía con geolocalización.





Adicionalmente informo existe una ampliación del anterior panteón, dicha ampliación fue denominada con hasta la administración 2011-2013 con el nombre "Panteón nuevo municipal" y a partir de la administración 2014-2017 hasta la fecha es llamado con el nombre de administrativo de "San Andrés II"; y en archivos existe registro de 682 lotes sin embrago físicamente se cuenta con un aproximado de 823 lotes por lo que existe una campaña permanente de regulación de lotes. A continuación se anexa fotografía con geolocalización.



Sin otro particular quedo a sus órdenes para cualquier duda y/o aclaración.

ATENTAMENTE.
TLALNELHUAYOCAN
"FIRME Y FUERTE".



H. AYUNTAMIENTO
CONSTITUCIONAL DE
TLALNELHUAYOCAN, VER

INC. FÉLIX HERNÁNDEZ HERNÁNDEZ.
SÍNDICO ÚNICO DEL H. AYUNTAMIENTO DE TLALNELHUAYOCAN,
VERACRUZ.



H. AYUNTAMIENTO
TLALNELHUAYOCAN
2022 - 2025

OBRAS PÚBLICAS

Oficio: **DOP/2024/0222.**

Asunto: Contestación de Transparencia.
Tlalnahuayocan, Ver., a 23 de octubre del 2024

L.C. EDGAR MARTINEZ CASTILLO.
TITULAR DE LA UNIDAD DE TRANSPARENCIA

AT'N. A QUIEN CORRESPONDA.

PRESENTE

Por medio del presente reciba un cordial saludo, al mismo tiempo en alcance a su oficio número TLAL/UT/2024/10/062 y dando atención al folio 300559124000028 me permito compartir Lo siguiente:

"solicito información sobre

1 concesiones que tiene el ayuntamiento que son de la cuenta rio la antigua incluir documentos que lo acrediten

R: Esta Dirección no cuenta con esa información.

2 tipos de monitoreos que se han hecho a la cuenca hidrologica la antigua desglosada por los años 2019 2020 2021 2022 2023 2024

R: Esta Dirección no cuenta con esa información.

3 informe con cuantas plantas de tratamiento de aguas residuales cuenta el municipio, anexar fotografías y documentos que la acrediten.

R: El ayuntamiento cuenta con dos plantas de tratamiento, se anexa al presente las fotografías, y esta Dirección no cuenta con la acreditación de los predios, es la Sindicatura la que cuenta con ellos.

4 donaciones de bienes muebles e inmuebles desglosada por año 2019 2020 2021 2022 2023 2024

R: Esta Dirección no cuenta con esa información.

5 con cuantos lotes cuenta el primer panteón municipal y donde se encuentra, anexar fotografías de geolocalizacion

R: Esta Dirección no cuenta con esa información.

6 con cuantos lotes cuenta el nuevo panteón municipal y donde se encuentra, anezar fotografías de localizacion"

R: Esta Dirección no cuenta con esa información.

sin más por el momento quedo de usted enviando un cordial saludo y agradeciendo la atención prestada al presente.

ATENTAMENTE

"Por un Tlalnahuayocan Firme y Fuerte"

Ing. Aholibama Hernández Díaz
Directora de Obras Públicas

TLALNELHUAYOCAN, VER
2022 - 2025
OBRAS
PÚBLICAS

c.c.p. archivo.ahd.



H. AYUNTAMIENTO
TLALNELHUAYOCAN
2022 - 2025

OBRAS PÚBLICAS



Planta de Tratamiento de Aguas Residuales Localidad Potrero del Bordo.



H. AYUNTAMIENTO
CONSTITUCIONAL DE
TLALNELHUAYOCAN, VER
2022 - 2025
**OBRAS
PÚBLICAS**

H. AYUNTAMIENTO DE TLALNELHUAYOCAN, VERACRUZ
AV. RAFAEL RAMIREZ S/N, COL. CENTRO, TLALNELHUAYOCAN, VER C.P. 91230
OBRAS@TLALNELHUAYOCAN.GOB.MX



H. AYUNTAMIENTO
TLALNELHUAYOCAN
2022 - 2025

OBRAS PÚBLICAS



Planta de Tratamiento de Aguas Residuales Col. Zamora

ESTADOS UNIDOS MEXICANOS
H. AYUNTAMIENTO
CONSTITUCIONAL DE
TLALNELHUAYOCAN, VER
2022 - 2025
OBRAS
PÚBLICAS

H. AYUNTAMIENTO DE TLALNELHUAYOCAN, VERACRUZ
AV. RAFAEL RAMIREZ S/N, COL. CENTRO, TLALNELHUAYOCAN, VER C.P. 91230
OBRAS@TLALNELHUAYOCAN.GOB.MX



Oficio: **SM/TLAL/10/176/2024**

Asunto: **Respuesta a requerimiento de información.**

**A QUIEN CORRESPONDA
P R E S E N T E:**

Por medio del presente, con fundamento en el Capítulo XVII artículo 154 del Reglamento Interno para el Ayuntamiento de Tlalnahuayocan "Servicios Municipales"; y el Manual de Organización aprobado en sesión de cabildo el 14 de marzo de 2024, remito respuesta en relación a la solicitud de información con número de folio **300559124000028**, que se recibió vía **Plataforma Nacional de Transparencia** el 22 de octubre del año en curso.

"Solicito información sobre

1 concesiones que tiene el ayuntamiento que son de la cuenca rio la antigua incluir documentos que lo acrediten

2 tipos de monitoreos que se han hecho a la cuenca hidrologica la antigua desglosado por los años 2019 2020 2021 2022 2023 2024

3 informe con cuantas plantas de tratamiento de aguas residuales cuenta el municipio, anexar fotografías y documentos que lo acrediten

4 donaciones de bienes muebles e inmuebles desglosadas por año 2019 2020 2021 2022 2023 2024

5 con cuantos lotes cuenta el primer panteon municipal y donde se encuentra, anexar fotografías de geolocalizacion

6 con cuantos lotes cuenta el nuevo panteon municipal y donde se encuentra, anexar fotografías de localizacion."

Respecto a lo referente al punto **2 tipos de monitoreos que se han hecho a la cuenca hidrologica la antigua desglosado por los años 2019 2020 2021 2022 2023 2024**", me permito informar que respecto al periodo 2019-2021 no obra en archivos información de monitoreos que haya realizado la administración 2018-2021. Asimismo, del 2022 a la fecha el área no ha realizado monitoreos porque no se cuenta con el personal especializado y el equipo necesario para realizar dichos monitoreos a la cuenca hidrológica "La Antigua".

Sin más por momento reciba aun cordial saludo, quedo de usted a sus órdenes.

Atentamente

"Por un Tlalnahuayocan Firme y Fuerte"

24 de octubre de 2024

C. Jorge López García

Titular de Servicios Municipales.

Revisión
24-10-24

C.C.P.- Archivo.



C. P. ÉDGAR MARTÍNEZ CASTILLO

TITULAR DE LA UNIDAD DE TRANSPARENCIA
PRESENTE

Por medio del presente reciba un cordial saludo, así mismo, le informo que, se recibió el requerimiento de información con no. de oficio **TLAL/UT/2024/10/062** de fecha 22 de octubre 2024 en el cual en punto 6 solicita:

“6 con cuantos lotes cuenta el nuevo panteón municipal y donde se encuentra, anexar fotografías de localización”.

Por lo anteriormente descrito, me permito informarle lo siguiente: De acuerdo al proyecto arquitectónico autorizado por la dirección de desarrollo urbano del estado denominado PANTEÓN MUNICIPAL Se tienen los siguientes datos:

La distribución de los espacios quedará de la siguiente manera según cuadros de construcción

Espacio/Distribución	Superficie
Lotes individuales	4,080.00 m ²
Vialidad Primaria	1,047.10 m ²
Vialidad Secundaria	662.36 m ²
Pasillos	1,285.20 m ²
Áreas ajardinadas	145.60 m ²
Áreas Verdes	4,367.60 m ²
Puntos de abastecimiento de agua	44.90 m ²
Área Reservada	9,969.19 m ²
Infraestructura	850.89 m ²

De los cuales lotes individuales se cuenta con 405.

Sin más por el momento me despido, quedando pendiente para cualquier duda o aclaración.

Recibido
07/11/2024
16:45
H. AYUNTAMIENTO
CONSTITUCIONAL DE
TLALNELHUAYOCAN, VER.
2022 - 2025
UNIDAD DE
TRANSPARENCIA

ATENTAMENTE

“Por un Tlalnahuayocan Firme y Fuerte”

H. AYUNTAMIENTO
CONSTITUCIONAL DE
TLALNELHUAYOCAN, VER.
2022 - 2025

SECRETARÍA
DEL AYTO

MTRO. SAMUEL ANTONIO LENDECHY ARELLANO
SECRETARIO
DEL H. AYUNTAMIENTO DE TLALNELHUAYOCAN.

c.c.p. archivo